



ISSN 0325-9439

CONTRIBUCION Nro. 69



ATLAS DEL POTENCIAL EOLICO DE LA PATAGONIA

por



Dr. Vicente R. Barros



TOMO II



SUBSECRETARIA DE ESTADO DE CIENCIA Y TECNICA

CONSEJO NACIONAL DE INVESTIGACIONES CIENTIFICAS Y TECNICAS



CENTRO NACIONAL PATAGONICO



28 de Julio 28 - 9120 - PUERTO MADRYN

CHUBUT - ARGENTINA



1983

ACLARACION

En este tomo se presentan los gráficos de Distribución de Weibull (frecuencia relativa en función de la velocidad en m/s) y de Duración de viento (porcentaje en función de la velocidad en m/s) de 10 estaciones del Servicio Meteorológico Nacional ubicadas en la provincia de Santa Cruz. Las series corresponden a mediciones del período 1968-1975.

Para la confección de estas curvas la información fue tratada de acuerdo al procedimiento descrito en el punto 3 del Tomo I.

Las estaciones presentadas son: Perito Moreno Aero; Faro Cabo Blanco; Puerto Deseado Aero; Gobernador Gregores Aero; San Julián Aero; Santa Cruz Aero; Lago Argentino Aero; Río Gallegos B.N. Aero; Faro Cabo Vírgenes; Río Gallegos Aero.

En todas ellas se realizaron los gráficos para cada época del año (verano, otoño, invierno y primavera) y a las horas sinópticas principales: 8, 14 y 20 (12 casos). También se presentan para el total de las horas en cada época (4 casos), para el total del período en cada hora (3 casos) y para el total del período contados los datos de las 3 horas. Esto hace un total de 20 gráficos de Distribución Weibull y 20 gráficos de Duración de Viento para cada una de las estaciones.



PERITO MORENO AERO

CENPAT

CONICET

CENPAT

CONICET

CENPAT

CONICET

CENPAT

CONICET

CENPAT

CONICET

CENPAT

CONICET

CENPAT

CONICET

CENPAT

CONICET

CENPAT

CONICET

CENPAT

CONICET

CENPAT

CONICET

CENPAT

CONICET

CENPAT

CONICET

CENPAT

CONICET

CENPAT

CONICET

CENPAT

CONICET

CENPAT

CONICET

CENPAT

CONICET

CENPAT

CONICET

CENPAT

CONICET

CENPAT

CONICET

CENPAT

CONICET

CENPAT

CONICET

CENPAT

CONICET

CENPAT

CONICET

CENPAT

CONICET

CENPAT

CONICET

CENPAT

CONICET

CENPAT

CONICET

CENPAT

CONICET

CENPAT

CONICET

CENPAT

CONICET

CENPAT

CONICET

CENPAT

CONICET

CENPAT

CONICET

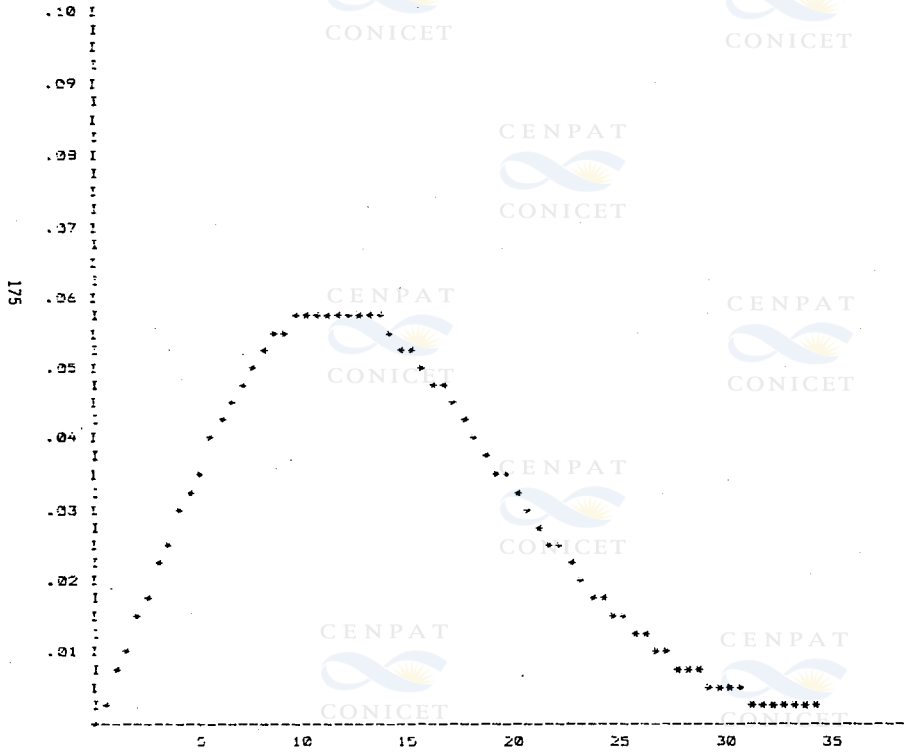
CENPAT

CONICET

PERITO MORENO AERO

ALTITUD DE LA ESTACION= 429 M
DENSIDAD DEL AIRE= .0012 T/M3

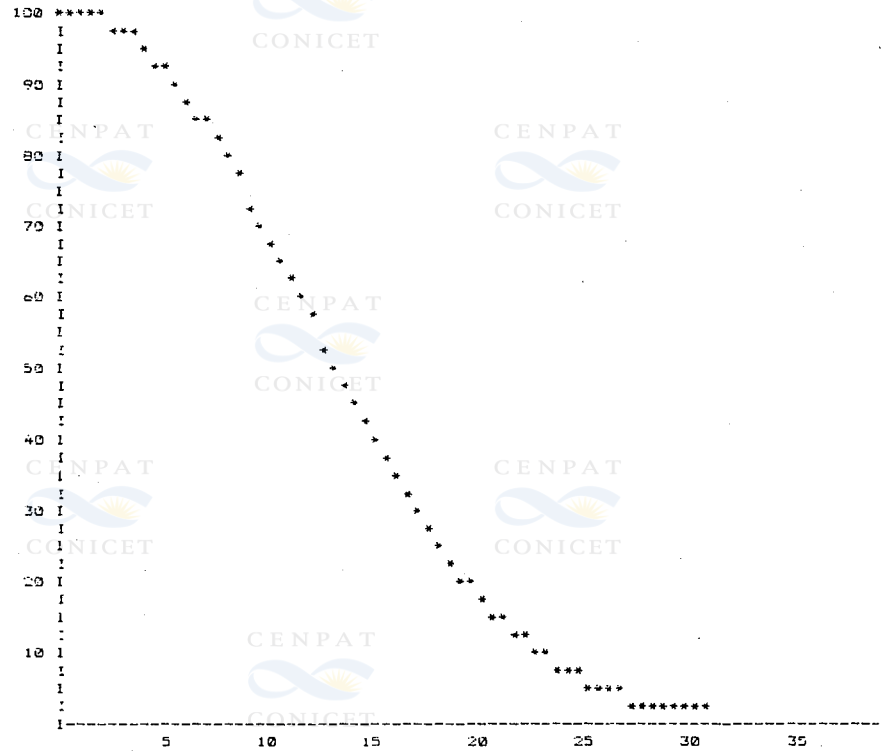
GRAFICO DE DISTRIBUCION WEIBULL



VERANO 08

PERITO MORENO AERO

GRAFICO DE DURACION DE VIENTO



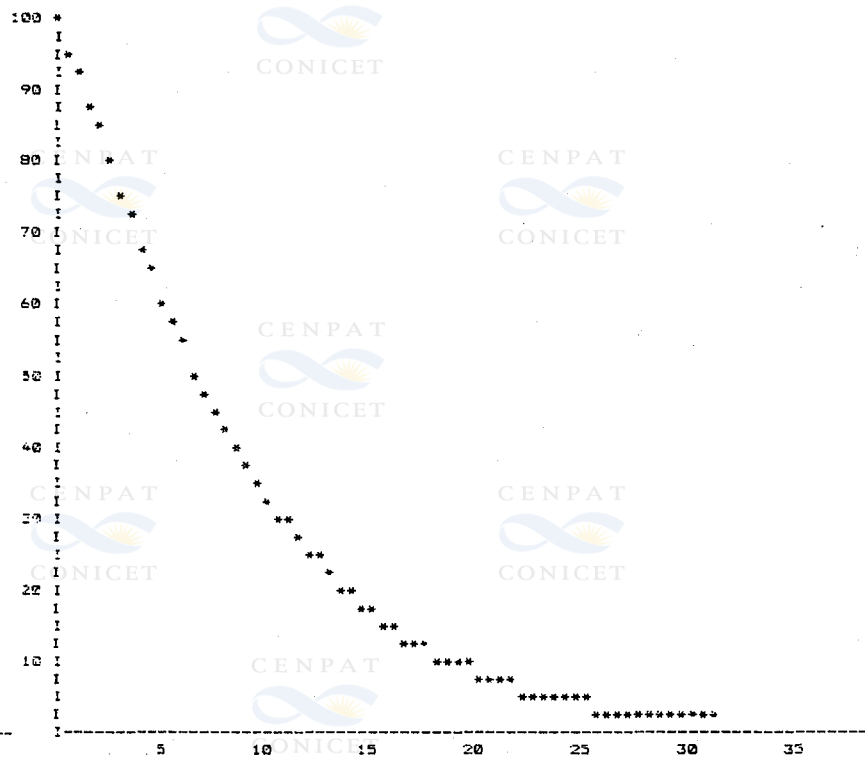
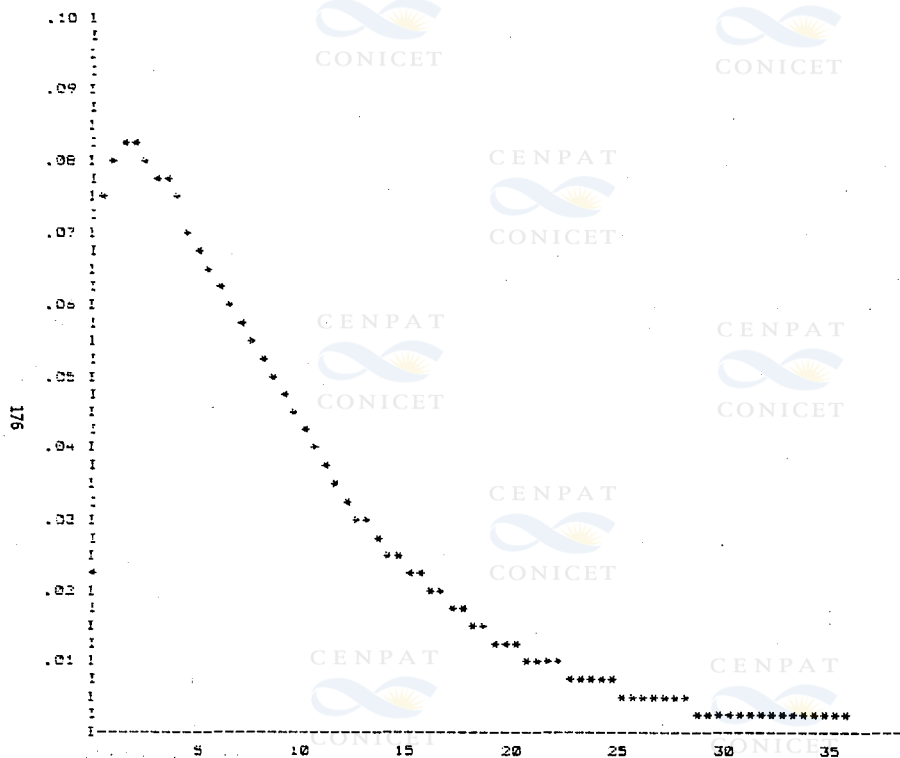
VERANO 08

PERITO MORENO AER3

PERITO MORENO AERO

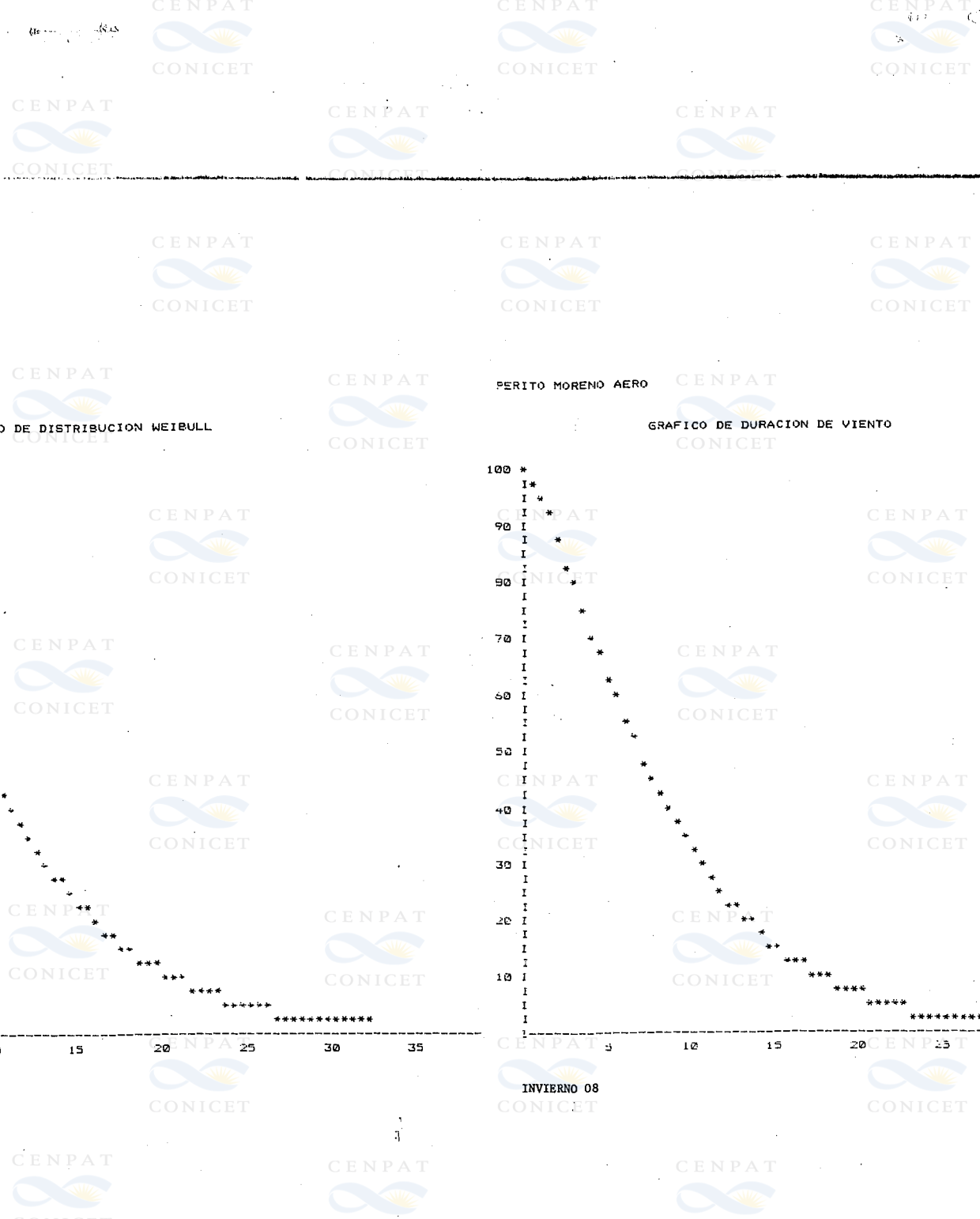
GRAFICO DE DISTRIBUCION WEIBULL

GRAFICO DE DURACION DE VIENTO



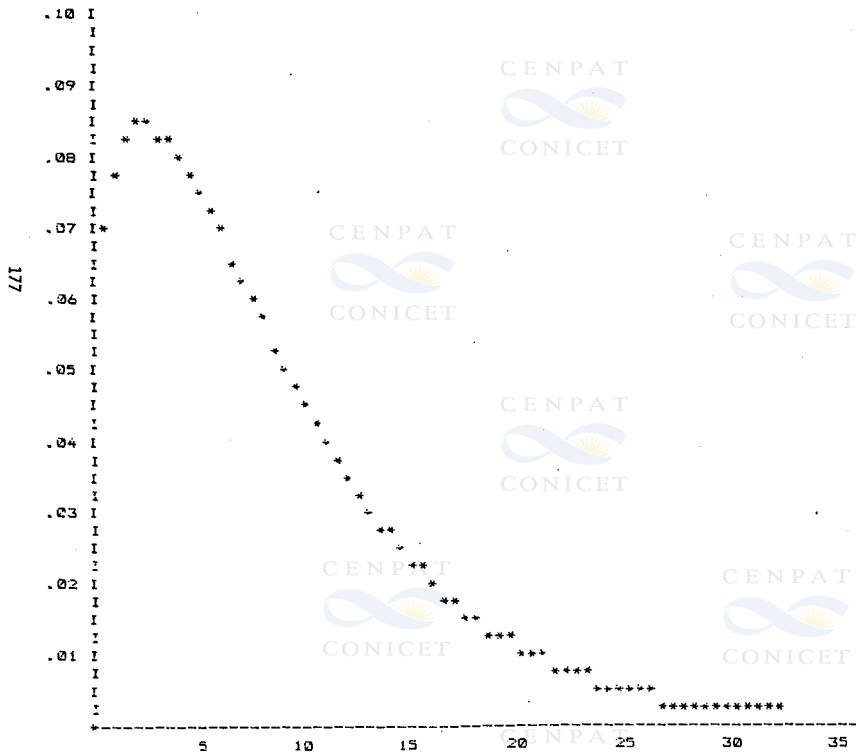
OTOÑO 08

OTOÑO 08



PERITO MORENO AERO

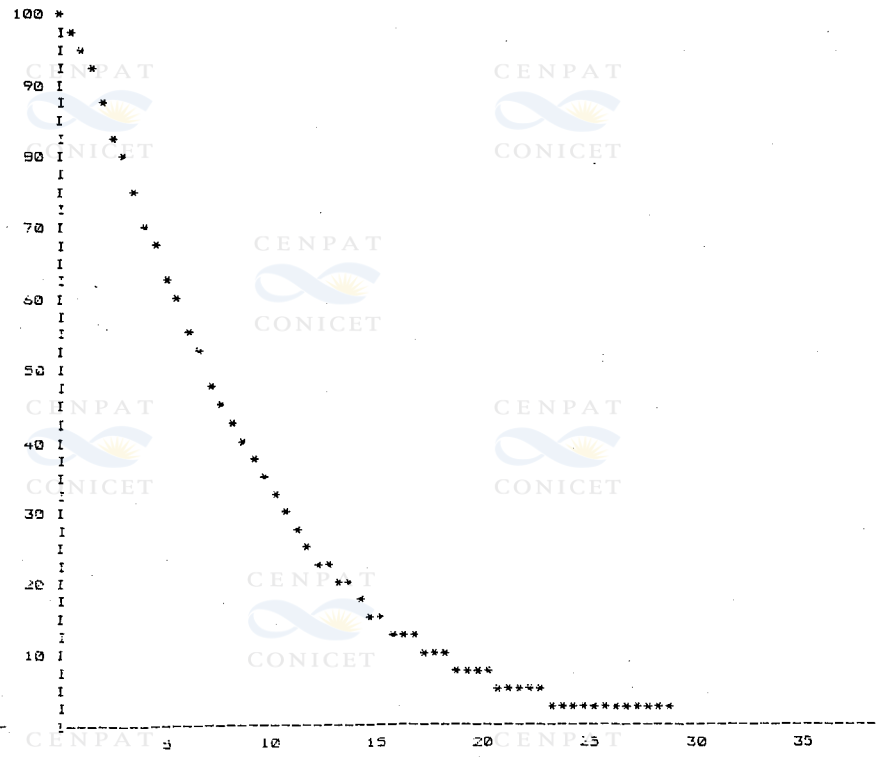
GRAFICO DE DISTRIBUCION WEIBULL



INVIERNO 08

PERITO MORENO AERO

GRAFICO DE DURACION DE VIENTO



INVIERNO 08

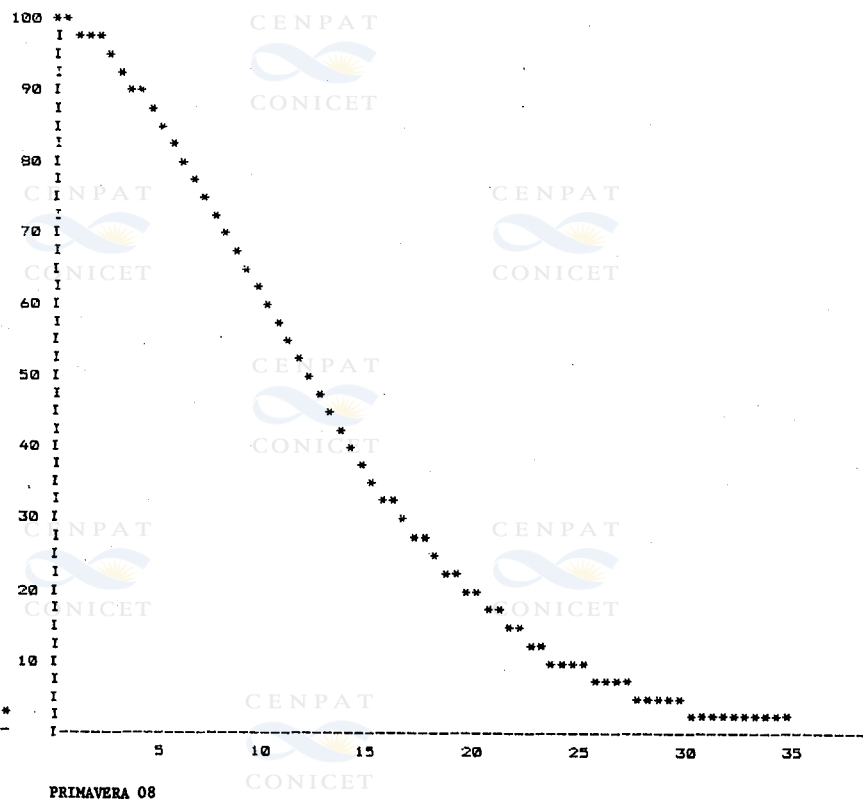
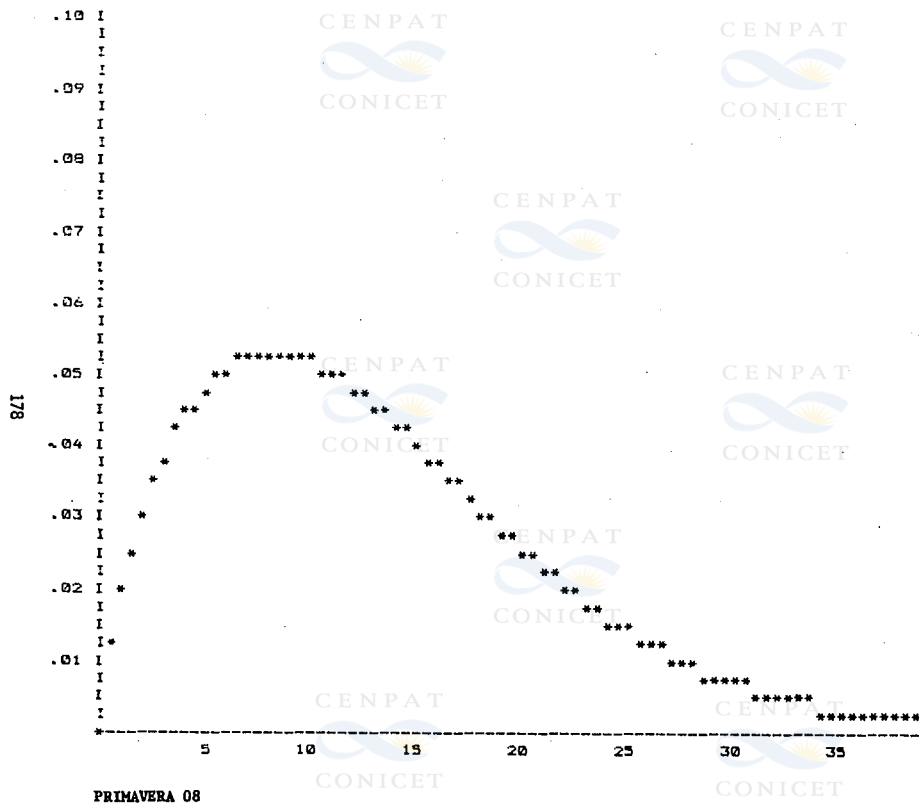


PERITO MORENO AERO

PERITO MORENO AERO

GRAFICO DE DISTRIBUCION WEIBULL

GRAFICO DE DURACION DE VIENTO



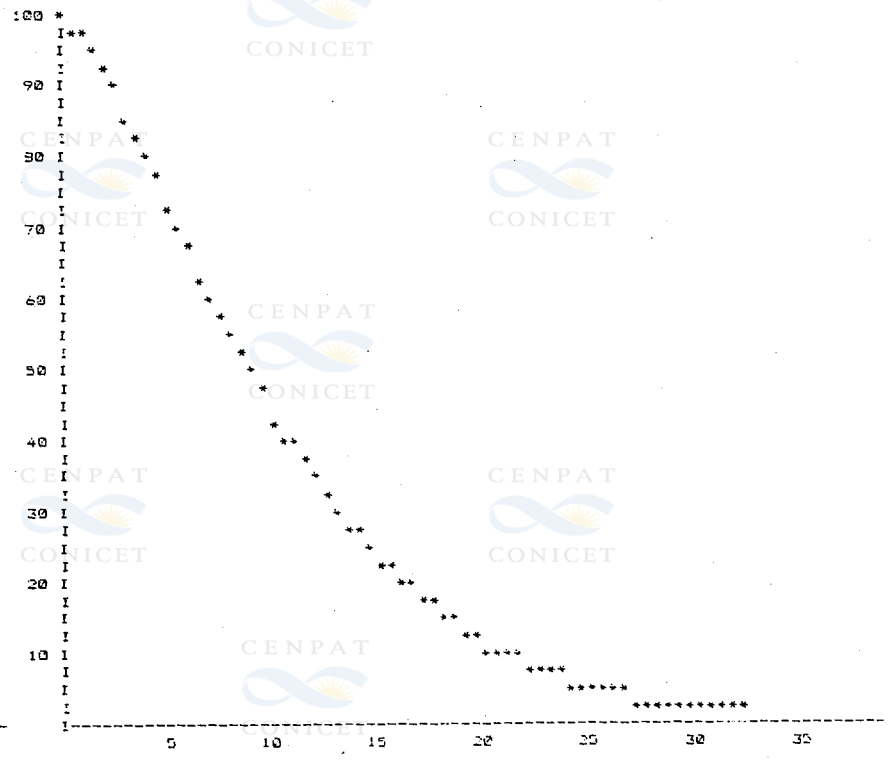
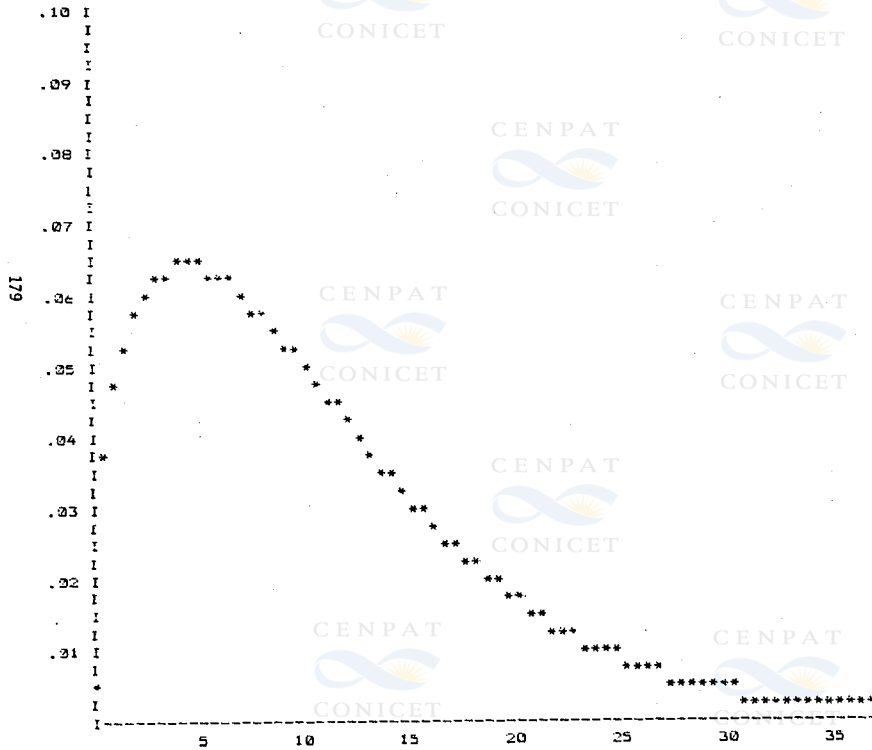


PERITO MORENO AERO

PERITO MORENO AERO

GRAFICO DE DISTRIBUCION WEIBULL

GRAFICO DE DURACION DE VIENTO



TOTAL 08

TOTAL 08

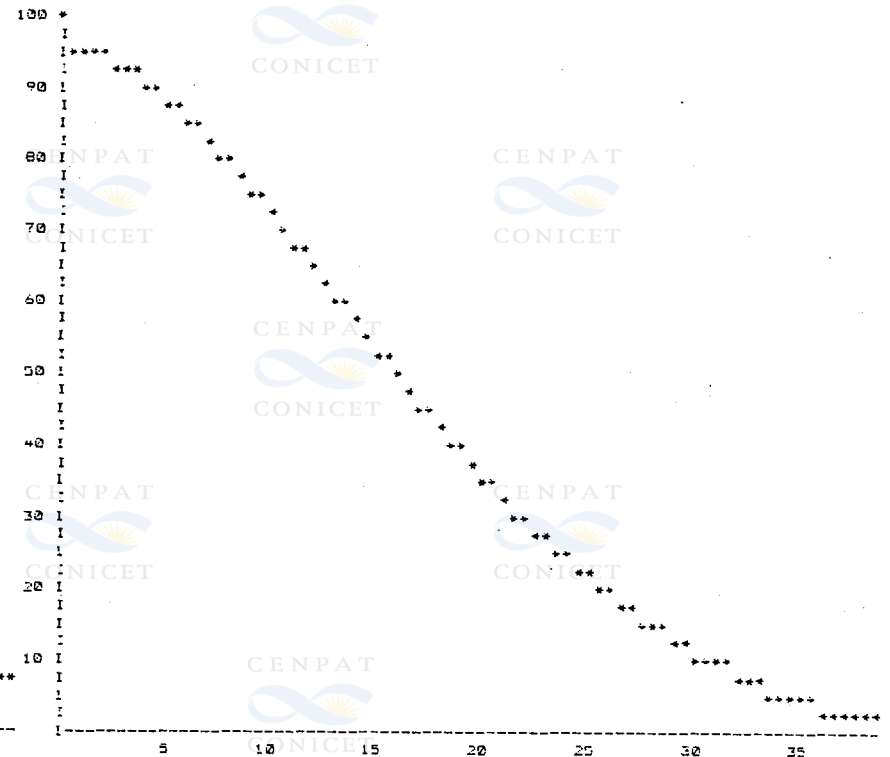
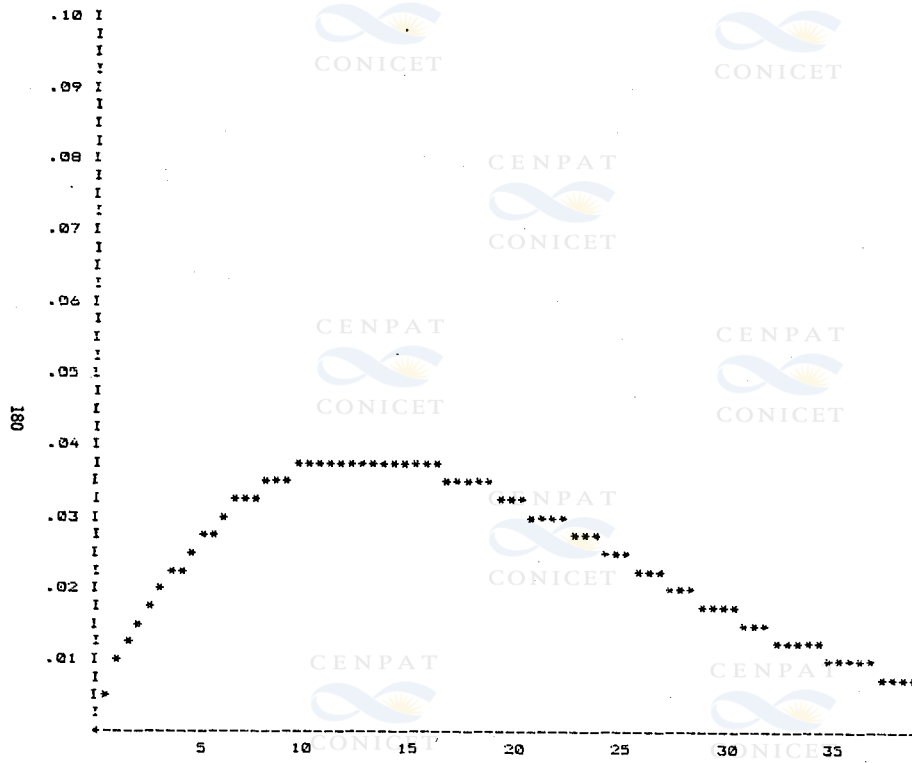


PERITO MORENO AERO

PERITO MORENO AERO

GRAFICO DE DISTRIBUCION WEIBULL

GRAFICO DE DURACION DE VIENTO



VERANO 14

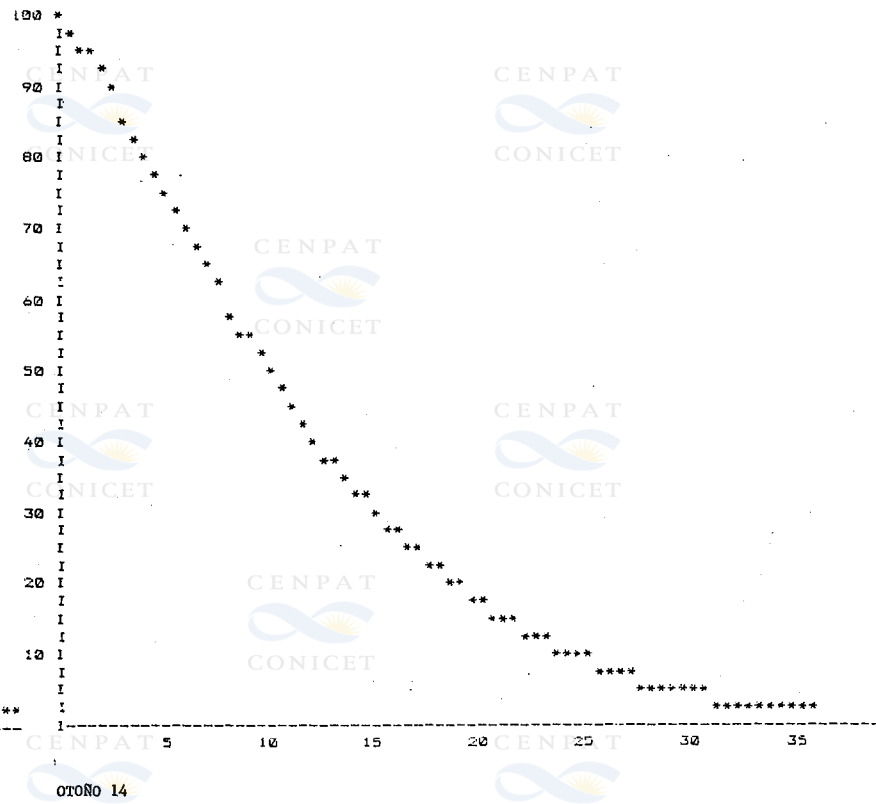
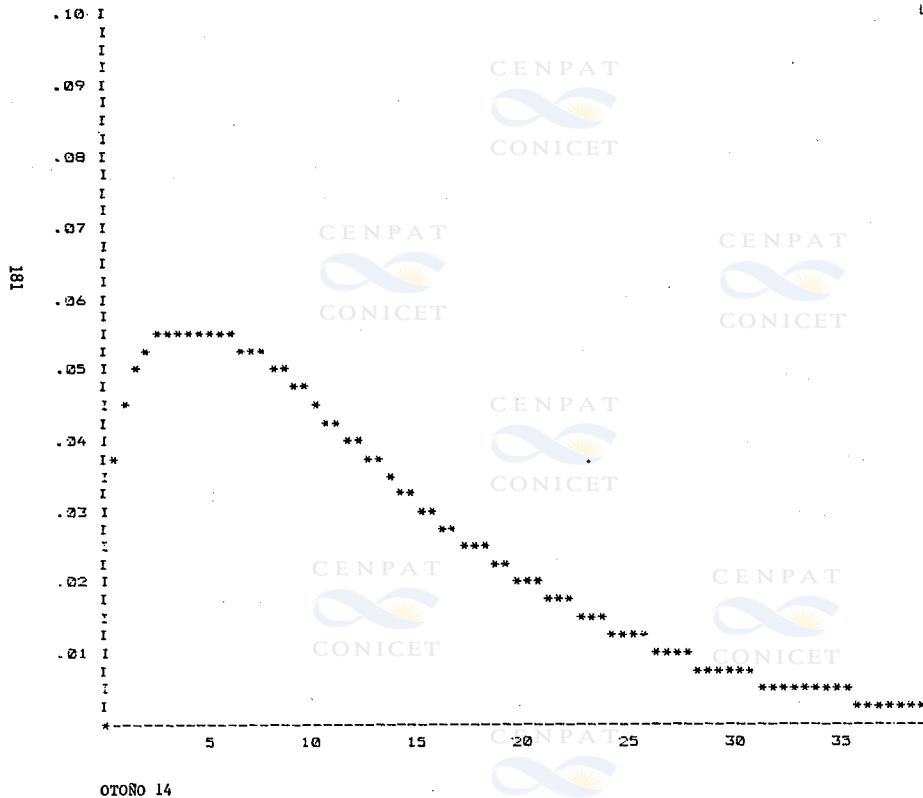
VERANO 14

PERITO MORENO AERO

PERITO MORENO AERO

GRAFICO DE DISTRIBUCION WEIBULL

GRAFICO DE DURACION DE VIENTO

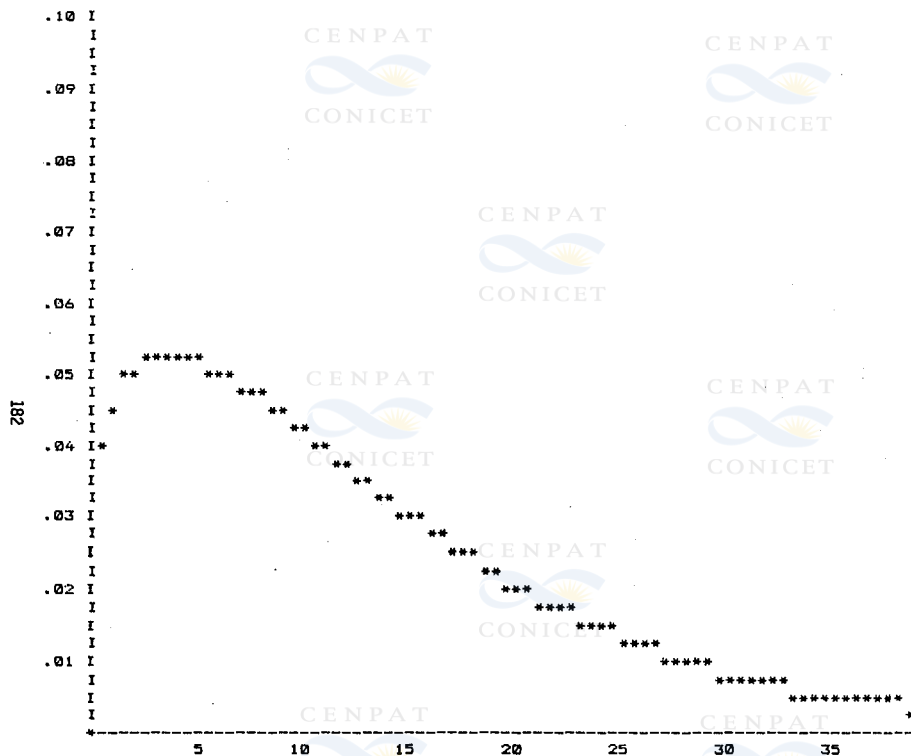


PERITO MORENO AERO

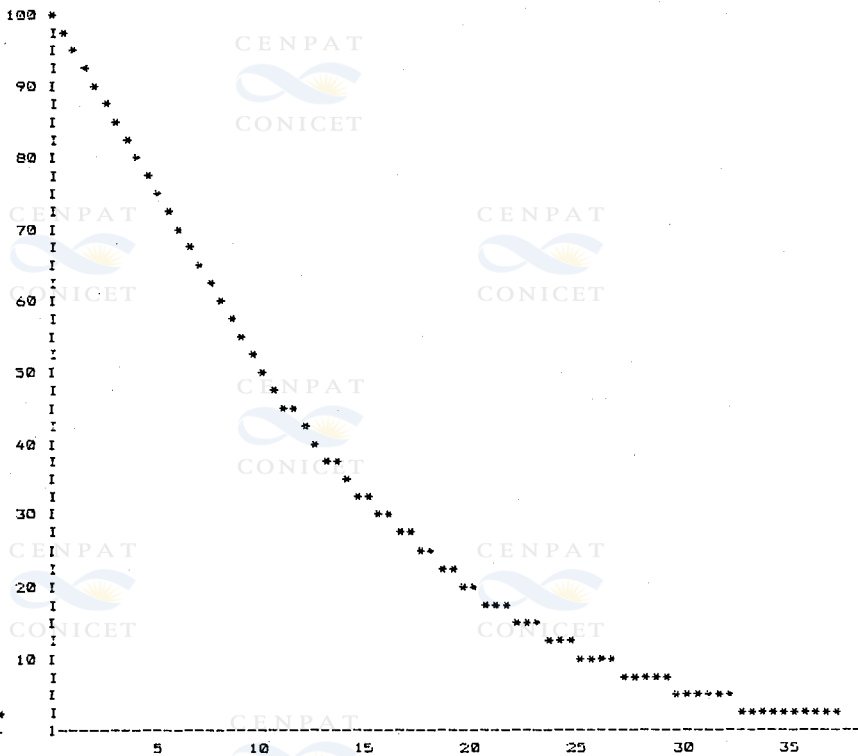
PERITO MORENO AERO

GRAFICO DE DISTRIBUCION WEIBULL

GRAFICO DE DURACION DE VIENTO



INVIERNO 14



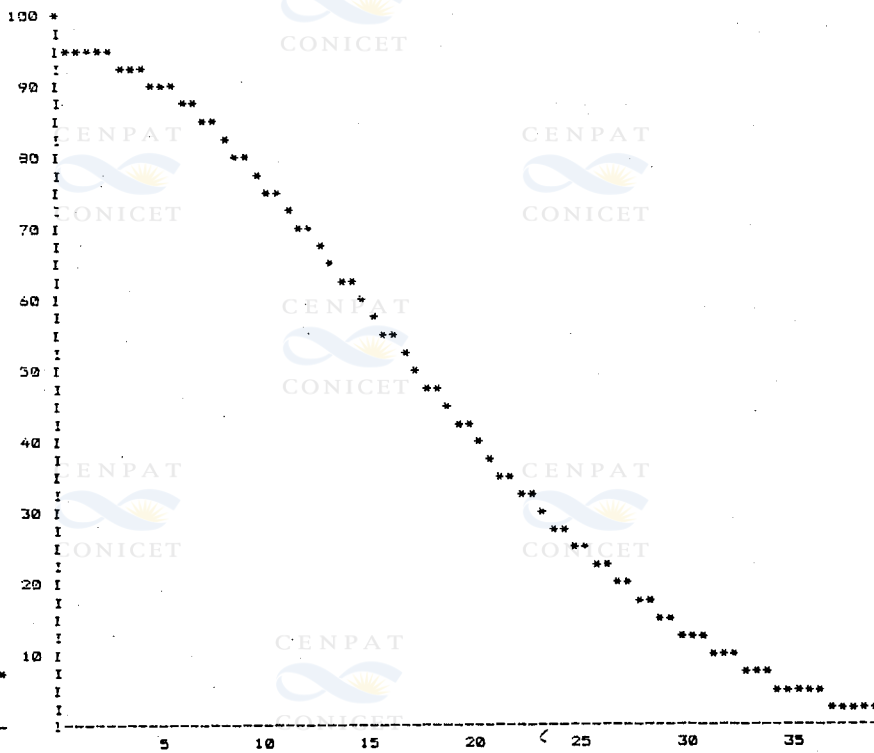
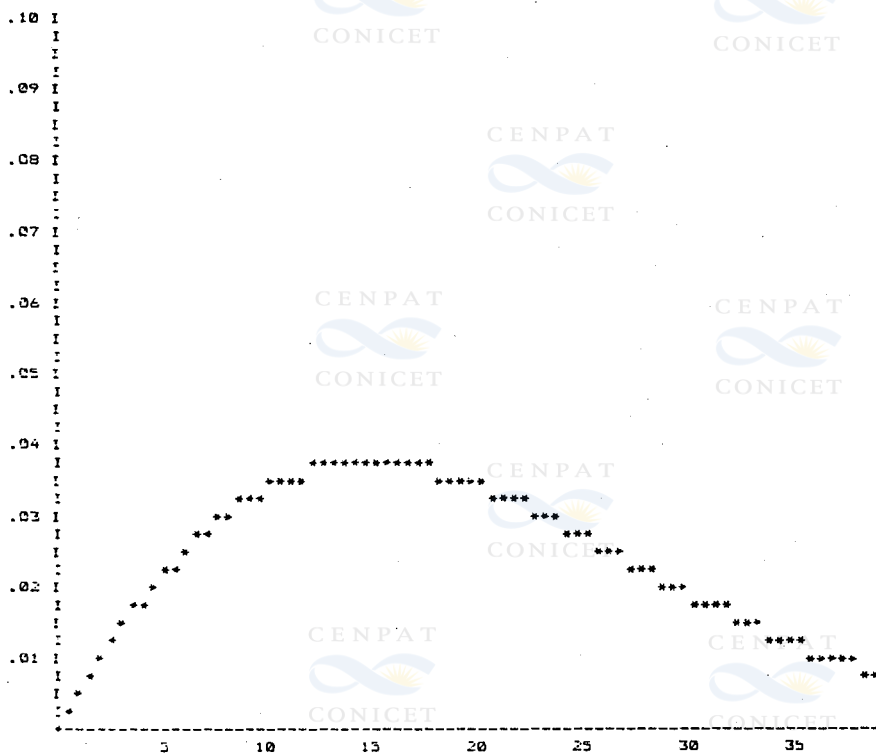
INVIERNO 14

PERITO MORENO AERO

PERITO MORENO AERO

GRAFICO DE DISTRIBUCION WEIBULL

GRAFICO DE DURACION DE VIENTO



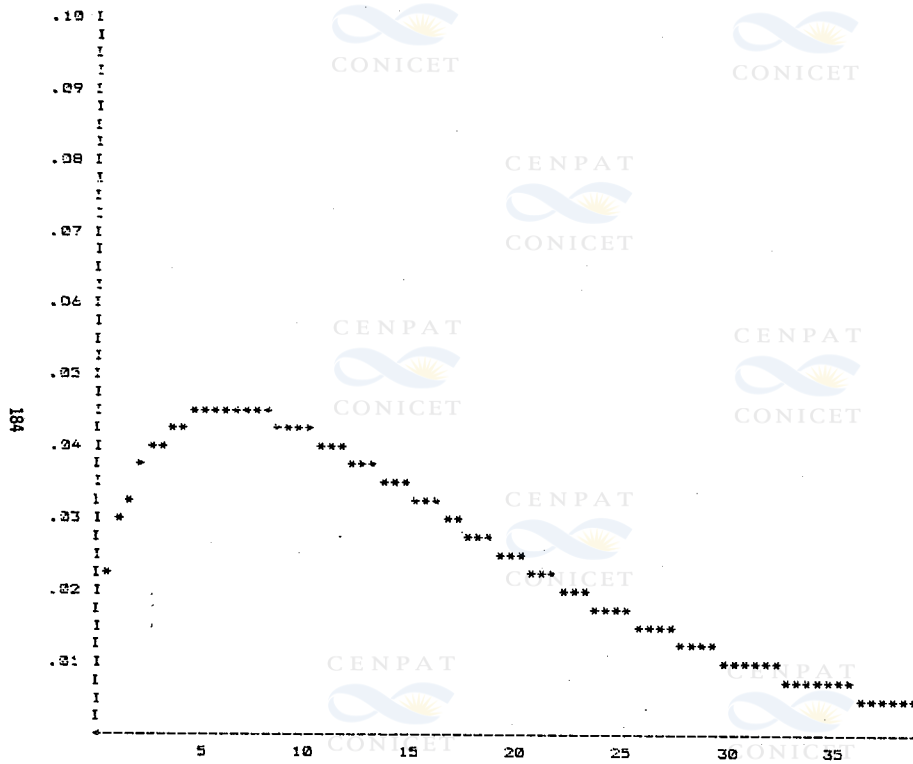
183

PRIMAVERA 14

PRIMAVERA 14

PÉRITO MORENO AERO

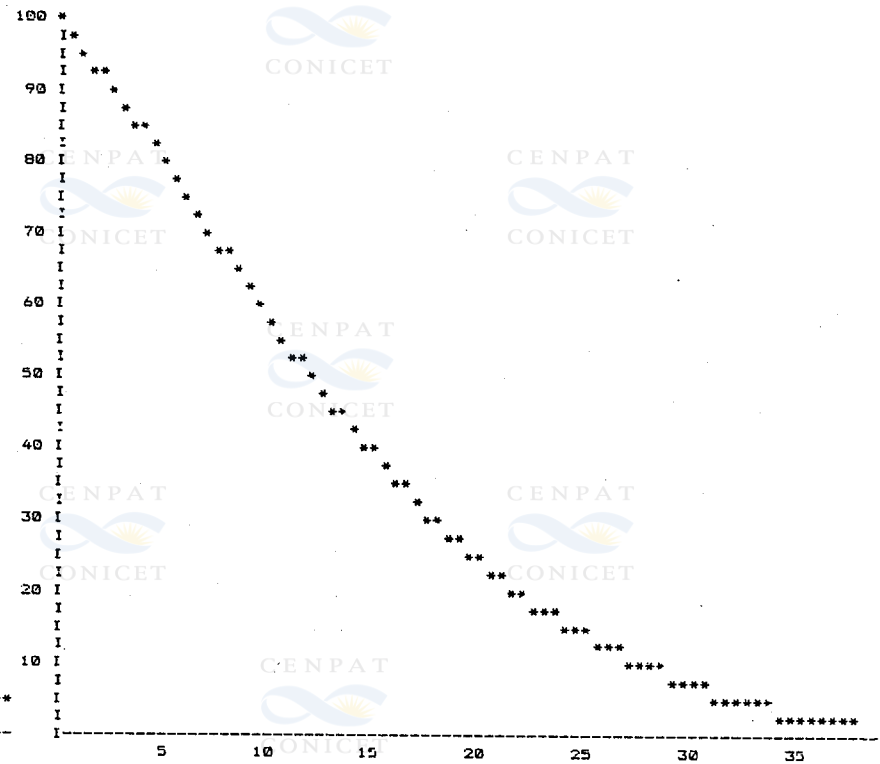
GRAFICO DE DISTRIBUCION WEIBULL



TOTAL 14

PERITO MORENO AERO

GRAFICO DE DURACION DE VIENTO



TOTAL 14

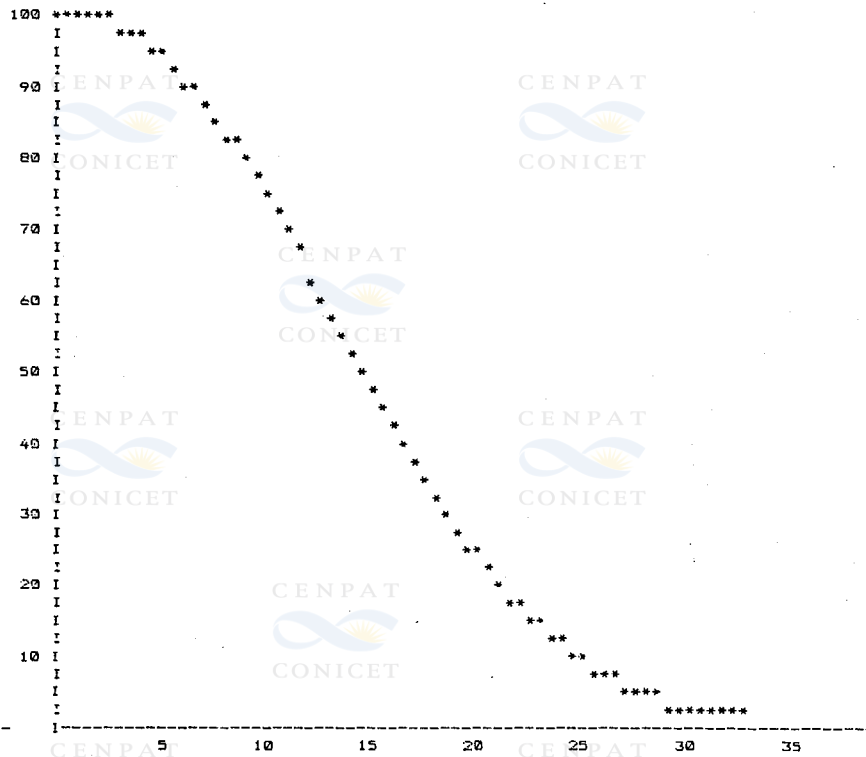
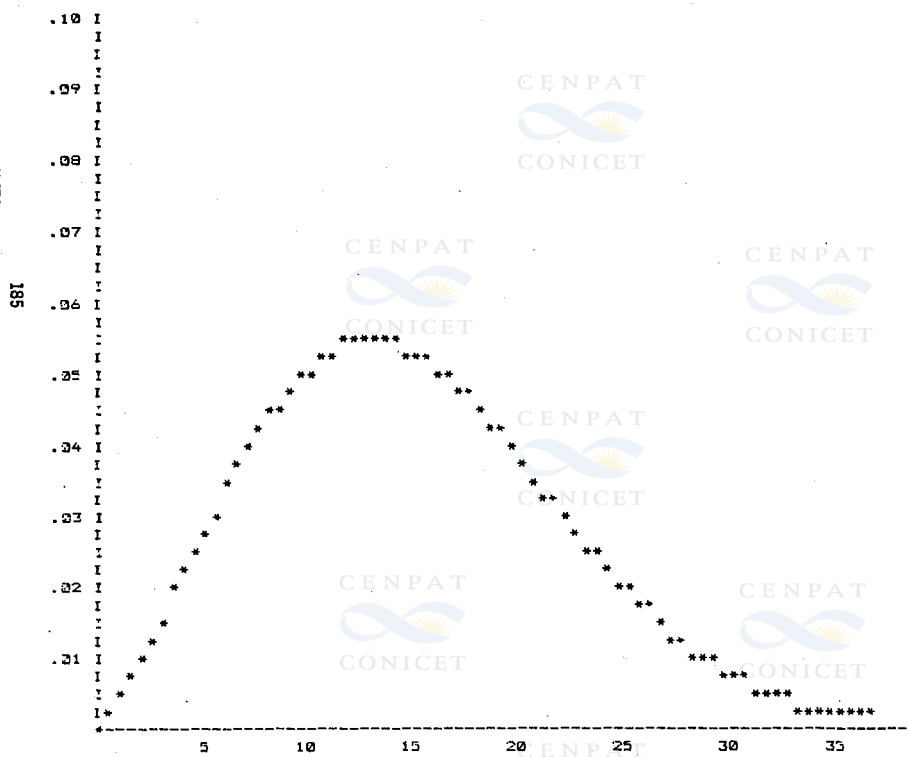


PERITO MORENO AERO

PERITO MORENO AERO

GRAFICO DE DISTRIBUCION WEIBULL

GRAFICO DE DURACION DE VIENTO



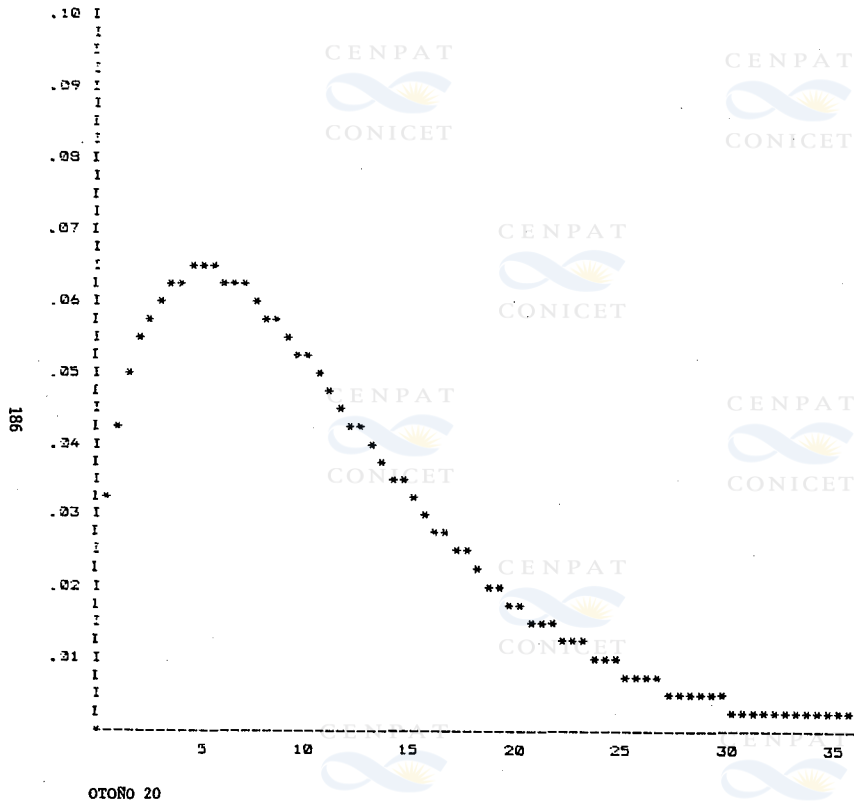
VERANO 20

VERANO 20



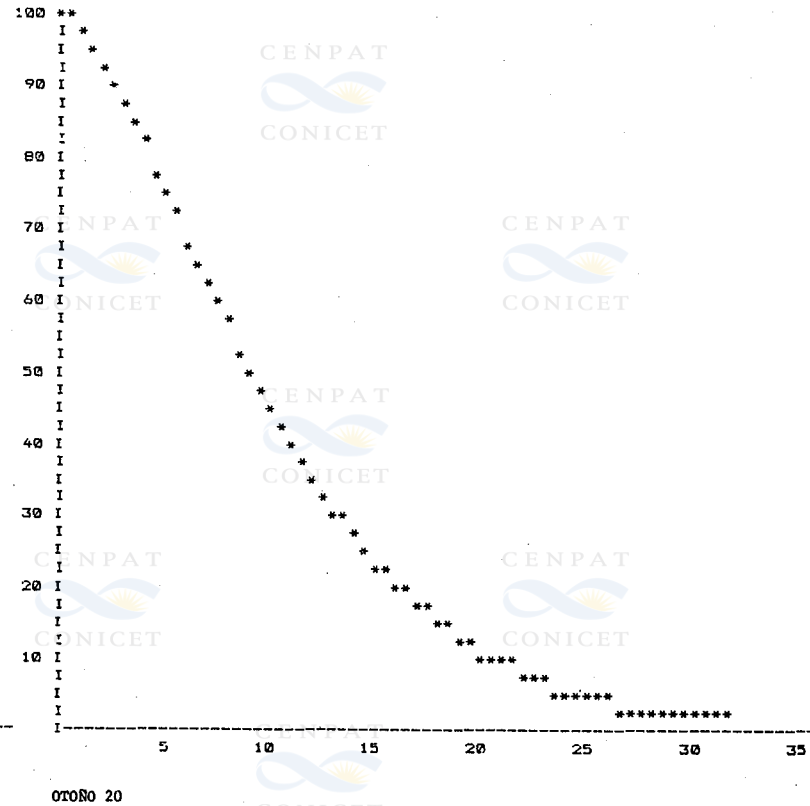
PERITO MORENO AERO

GRAFICO DE DISTRIBUCION WEIBULL



PERITO MORENO AERO

GRAFICO DE DURACION DE VIENTO

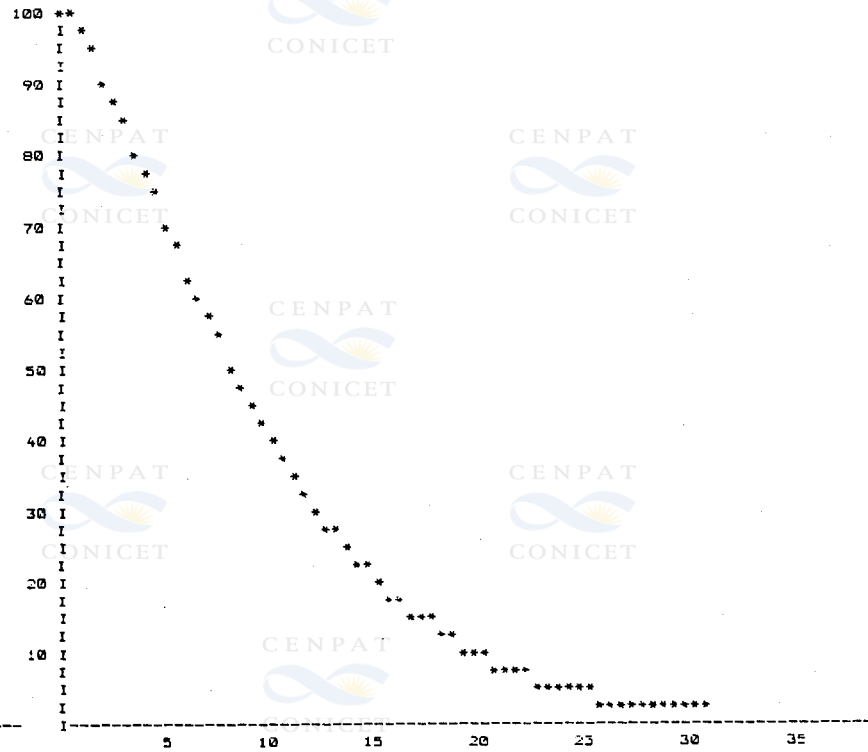
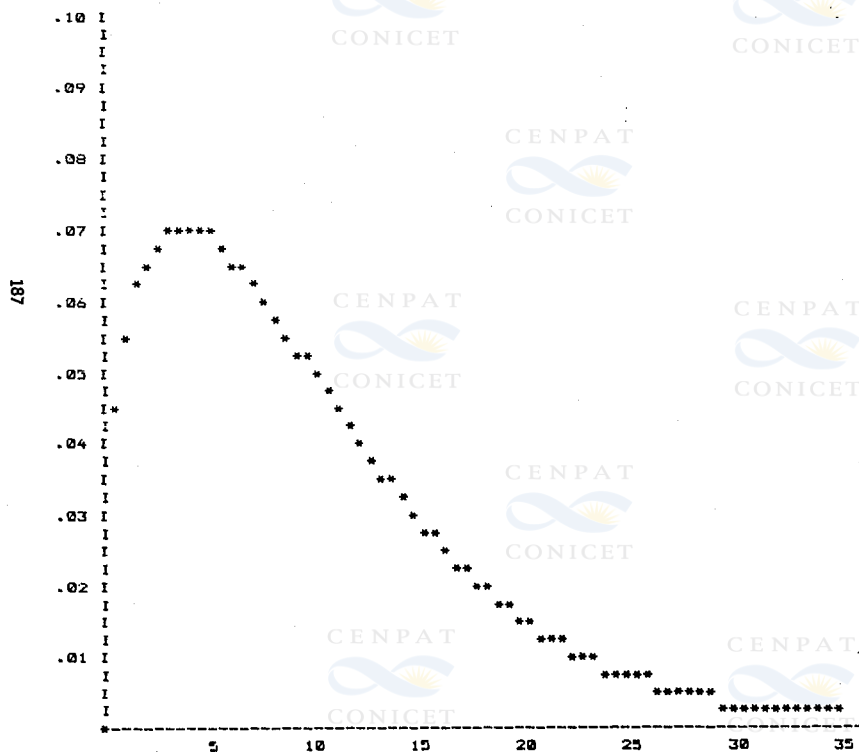


PERITO MORENO AERO

PERITO MORENO AERO

GRAFICO DE DISTRIBUCION WEIBULL

GRAFICO DE DURACION DE VIENTO



INVIERNO 20

INVIERNO 20

CENPAT
CONICET

CENPAT
CONICET

CENPAT
CONICET

CENPAT
CONICET

CENPAT
CONICET

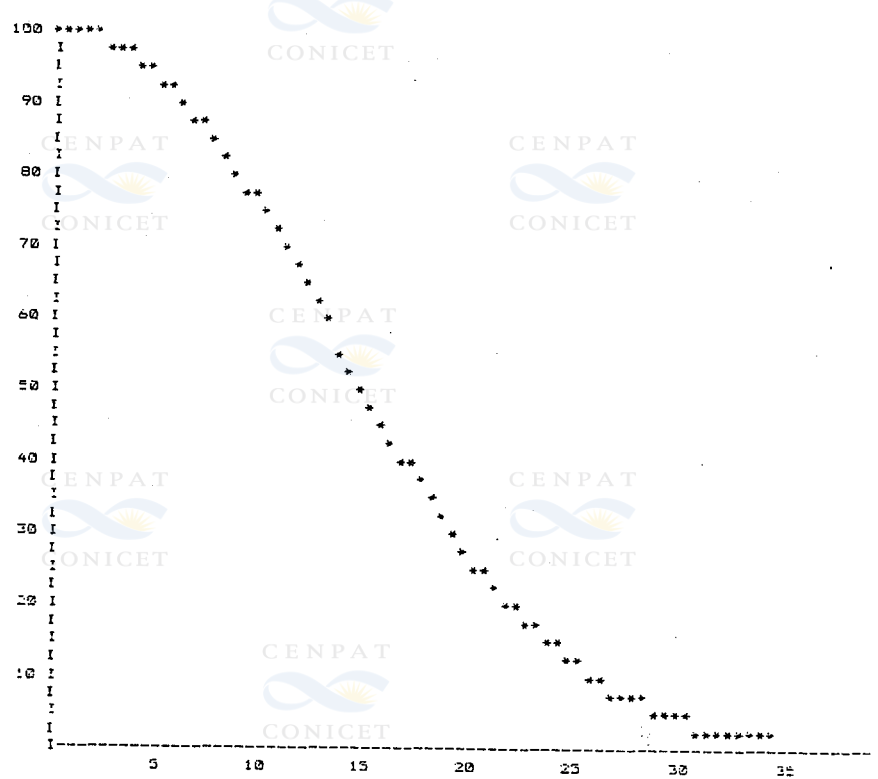
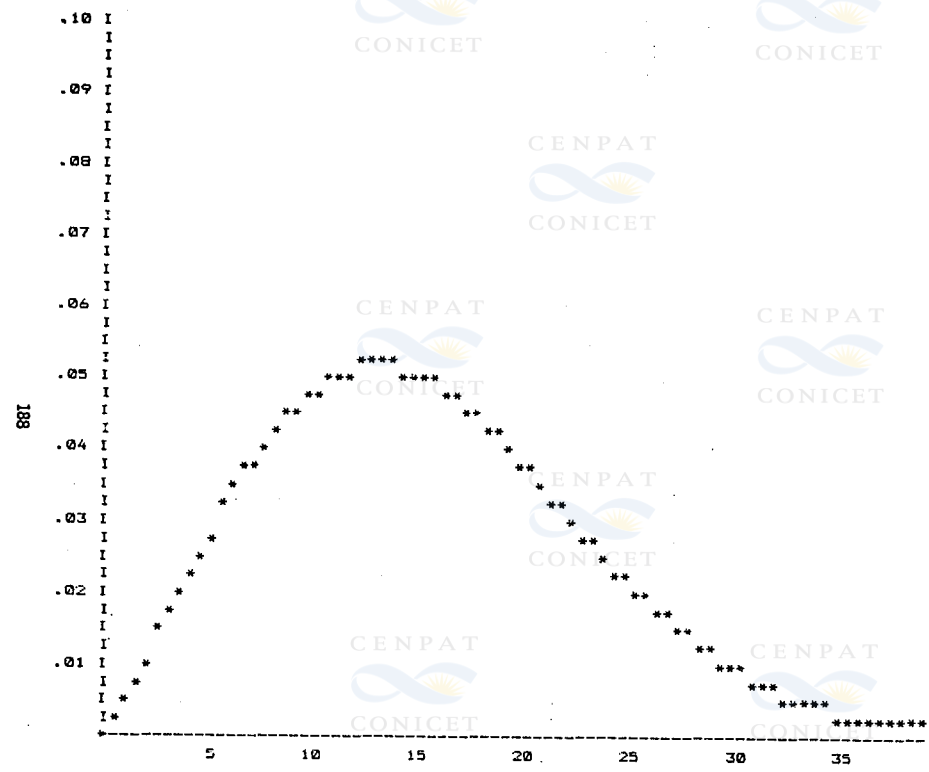
CENPAT
CONICET

PERITO MORENO AERO

PERITO MORENO AERO

GRAFICO DE DISTRIBUCION WEIBULL

GRAFICO DE DURACION DE VIENTO



PRIMAVERA 20

PRIMAVERA 20

CENPAT
CONICET


CENPAT
CONICET

CENPAT
CONICET

CENPAT
CONICET

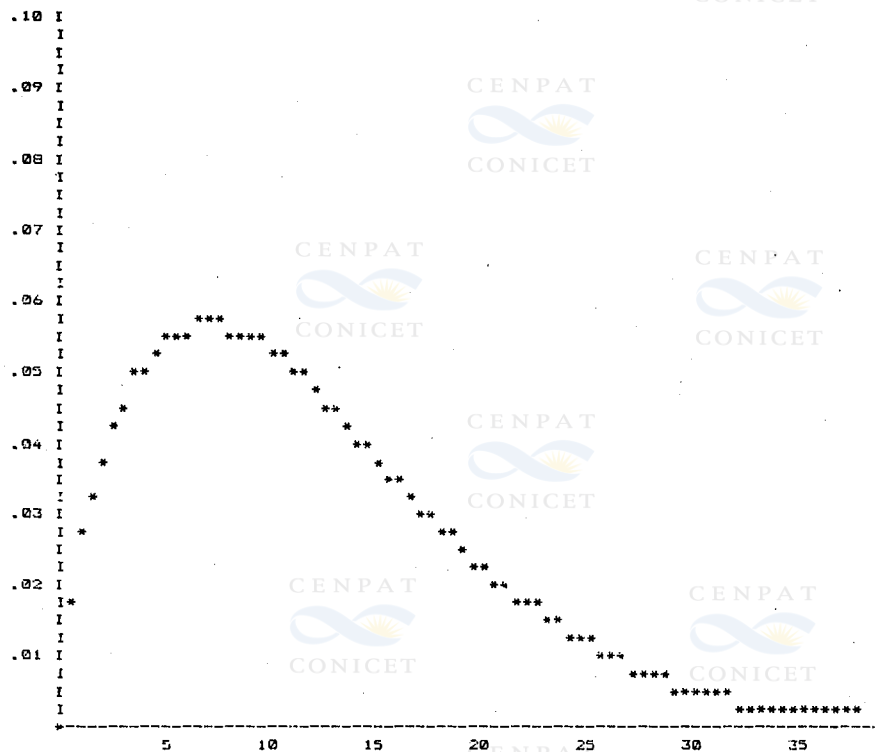
CENPAT
CONICET

CENPAT
CONICET



PERITO MORENO AERO

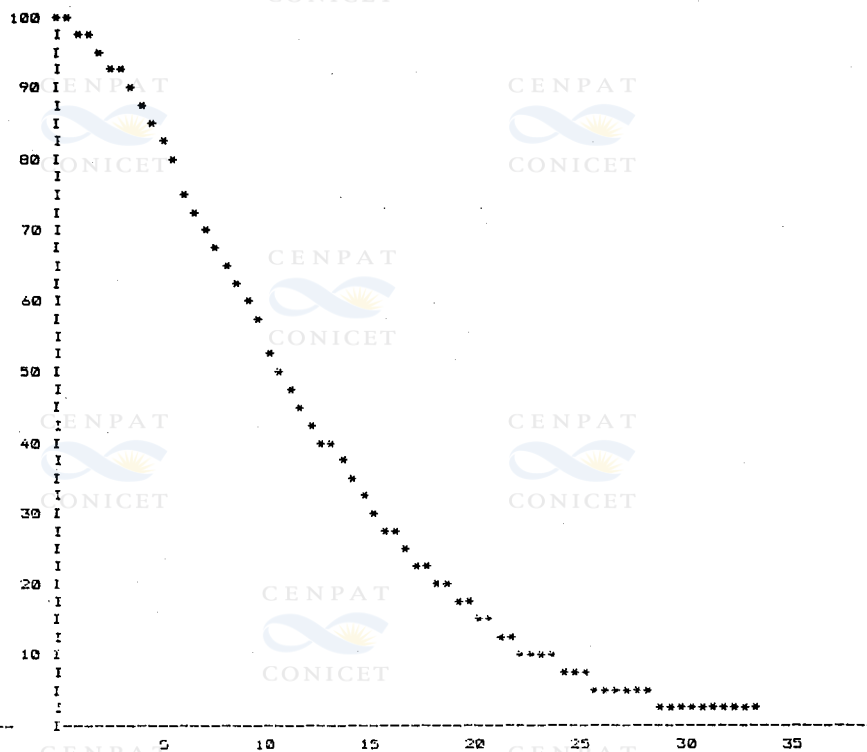
GRAFICO DE DISTRIBUCION WEIBULL



TOTAL 20

PERITO MORENO AERO

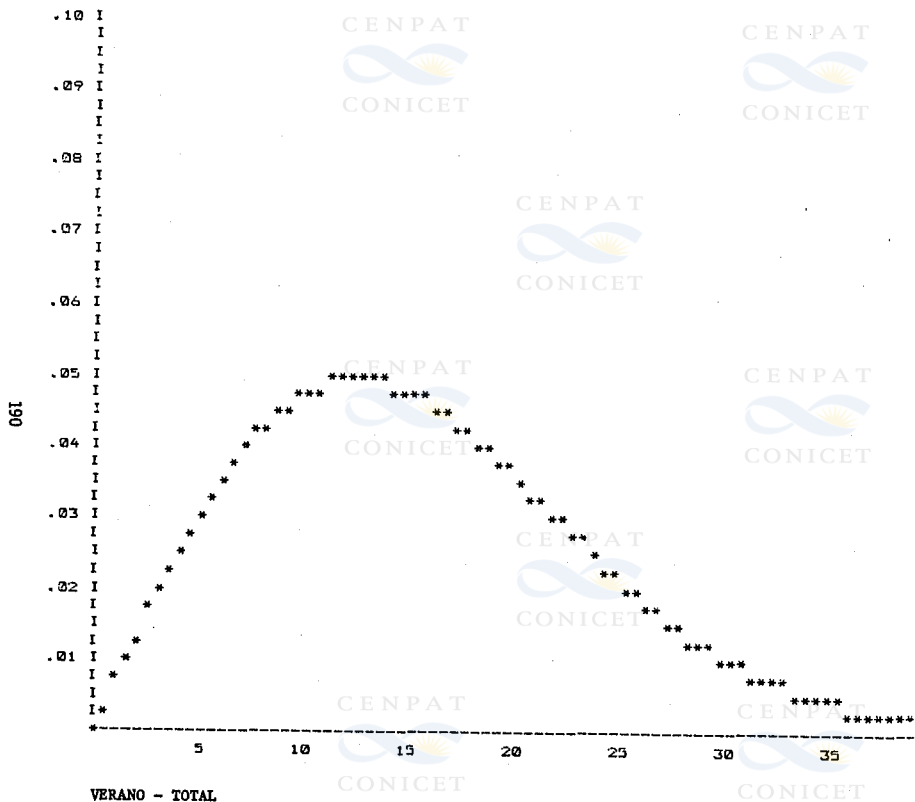
GRAFICO DE DURACION DE VIENTO



TOTAL 20

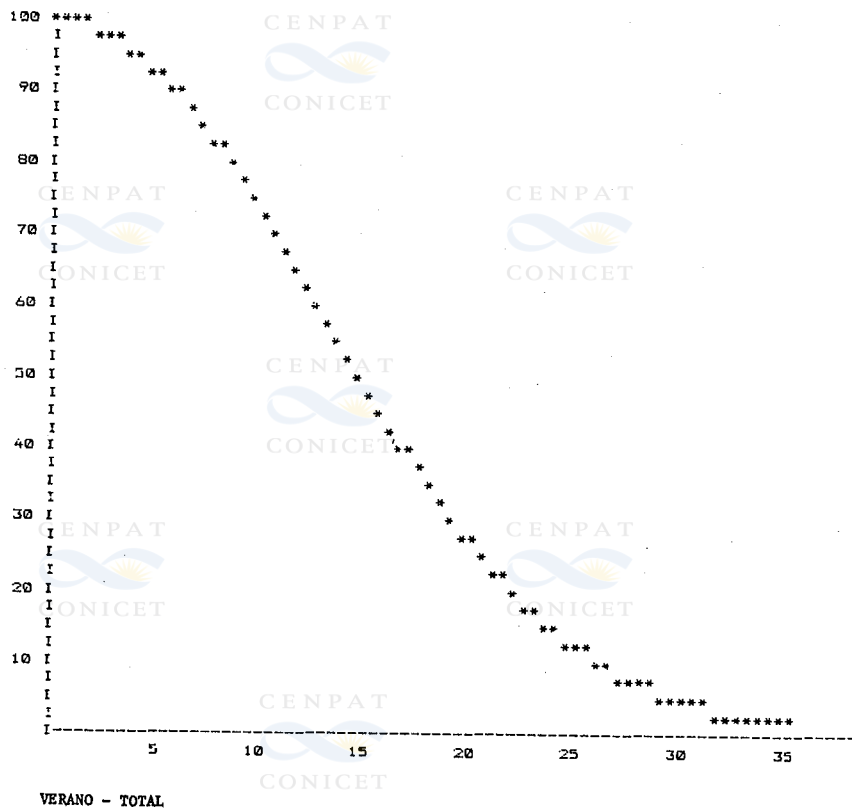
PERITO MORENO AERO

GRAFICO DE DISTRIBUCION WEIBULL



PERITO MORENO AERO

GRAFICO DE DURACION DE VIENTO



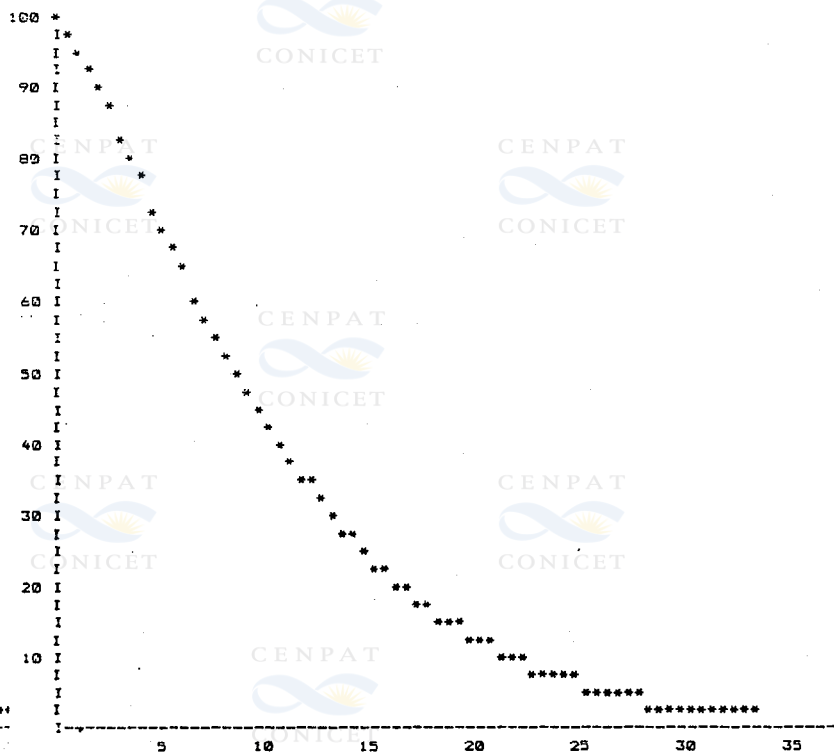
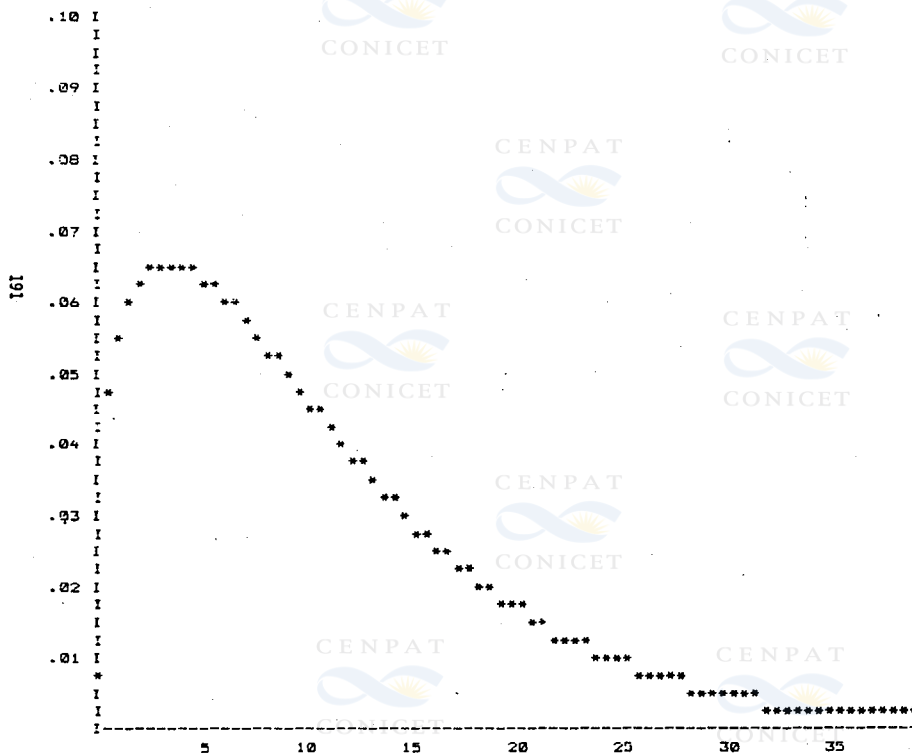


PERITO MORENO AERO

PERITO MORENO AERO

GRAFICO DE DISTRIBUCION WEIBULL

GRAFICO DE DURACION DE VIENTO



OTOÑO - TOTAL

OTOÑO - TOTAL



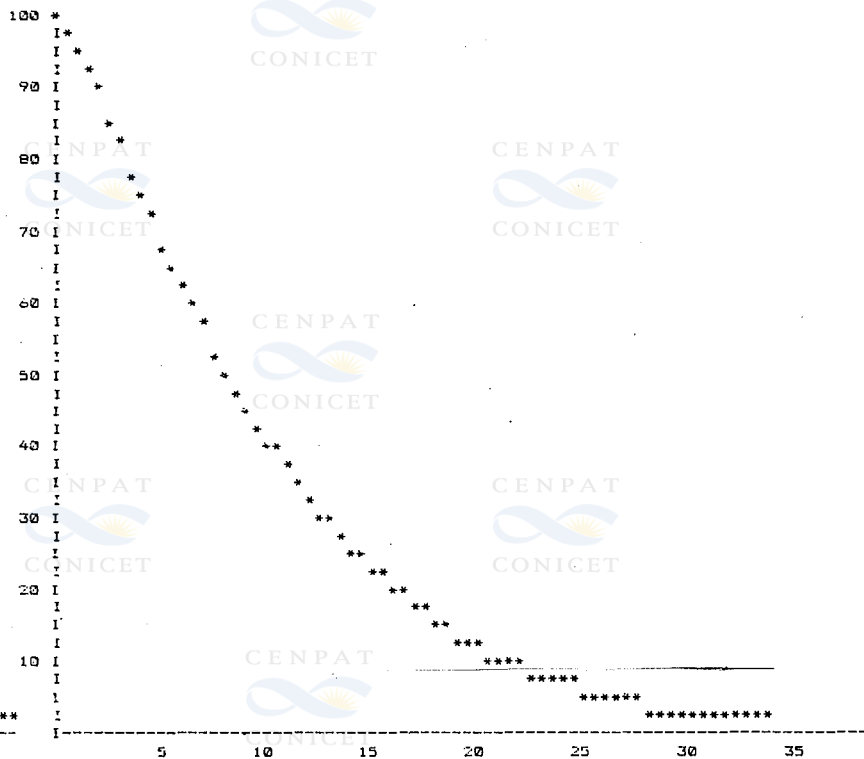
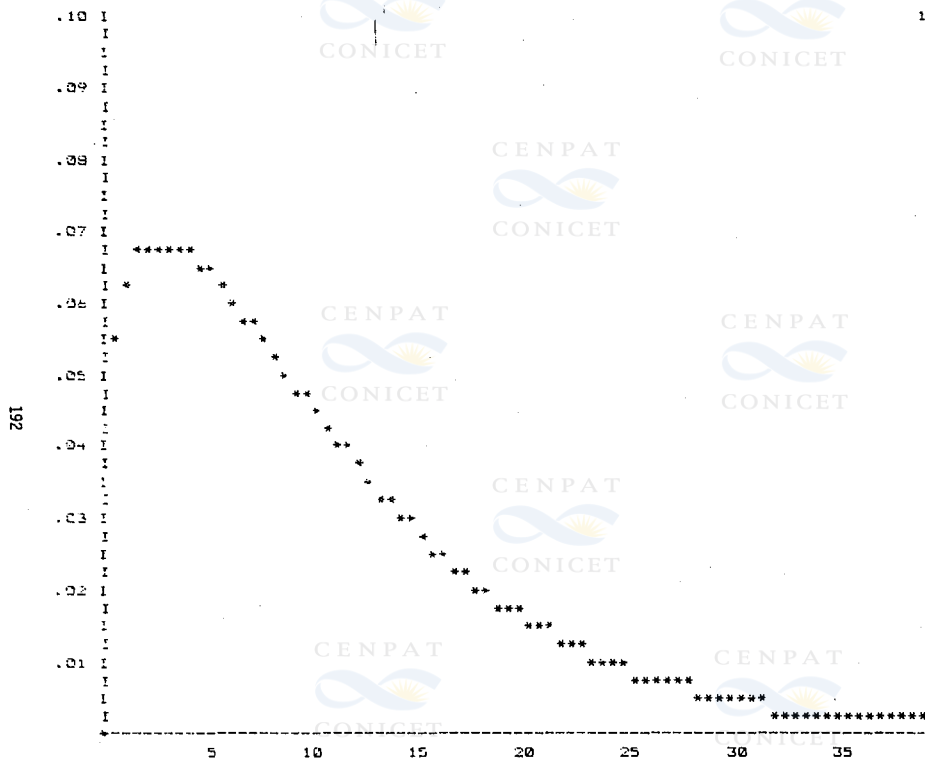


PERITO MORENO AERO

PERITO MORENO AERO

GRAFICO DE DISTRIBUCION WEIBULL

GRAFICO DE DURACION DE VIENTO



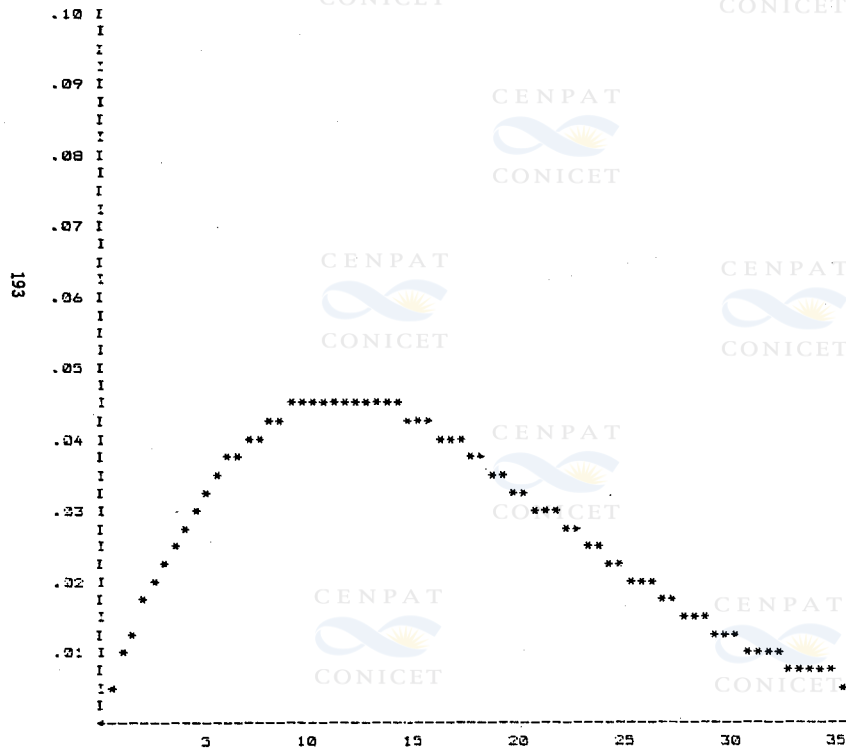
INVIERNO - TOTAL

INVIERNO - TOTAL



PERITO MORENO AERO

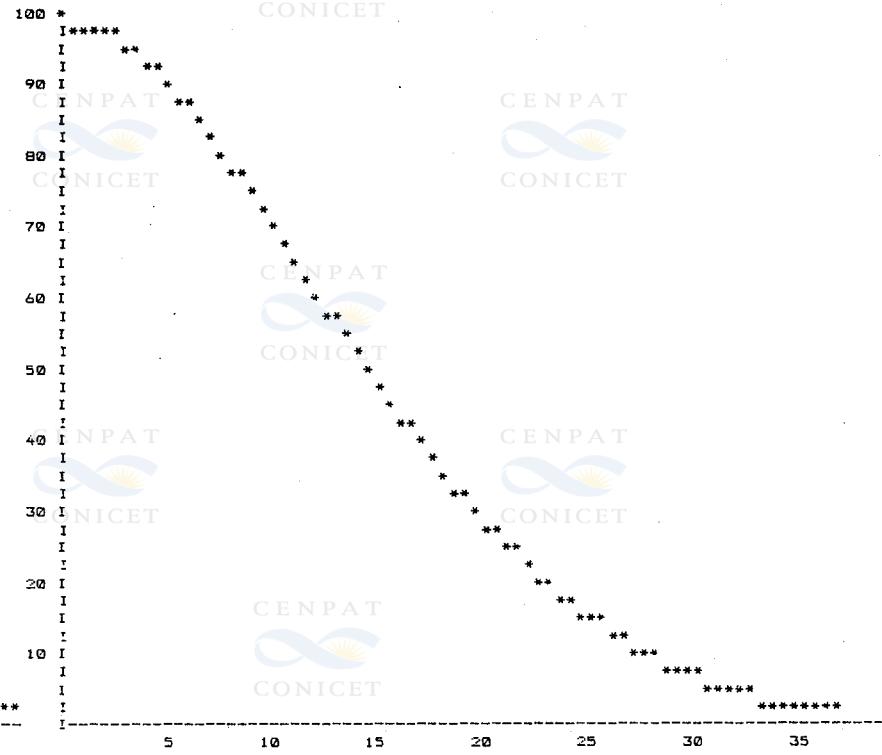
GRAFICO DE DISTRIBUCION WEIBULL



PRIMAVERA - TOTAL

PERITO MORENO AERO

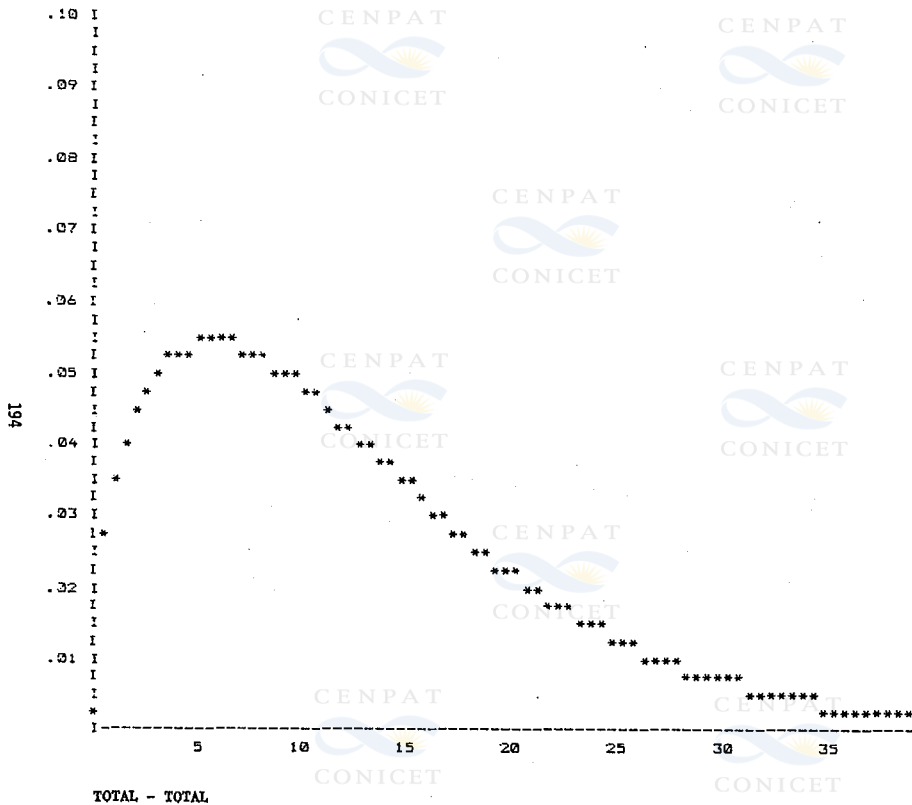
GRAFICO DE DURACION DE VIENTO



PRIMAVERA - TOTAL

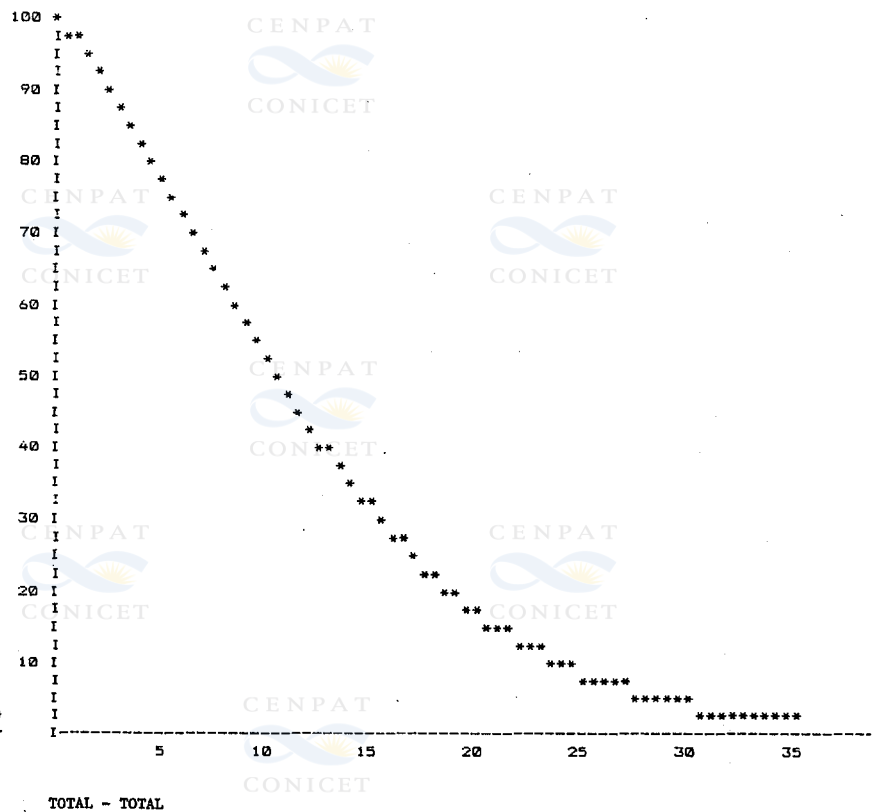
PERITO MORENO AERO

GRAFICO DE DISTRIBUCION WEIBULL



PERITO MORENO AERO

GRAFICO DE DURACION DE VIENTO





FARO CABO BLANCO



CENPAT

CONICET

CENPAT

CONICET

CENPAT

CONICET

CENPAT

CONICET

CENPAT

CONICET

CENPAT

CONICET

CENPAT

CONICET

CENPAT

CONICET

CENPAT

CONICET

CENPAT

CONICET

CENPAT

CONICET

CENPAT

CONICET

CENPAT

CONICET

CENPAT

CONICET

CENPAT

CONICET

CENPAT

CONICET

CENPAT

CONICET

CENPAT

CONICET

CENPAT

CONICET

CENPAT

CONICET

CENPAT

CONICET

CENPAT

CONICET

CENPAT

CONICET

CENPAT

CONICET

CENPAT

CONICET

CENPAT

CONICET

CENPAT

CONICET

CENPAT

CONICET

CENPAT

CONICET

CENPAT

CONICET

CENPAT

CONICET

CENPAT

CONICET

CENPAT

CONICET

CENPAT

CONICET

CENPAT

CONICET

CENPAT

CONICET



FARO CABO BLANCO

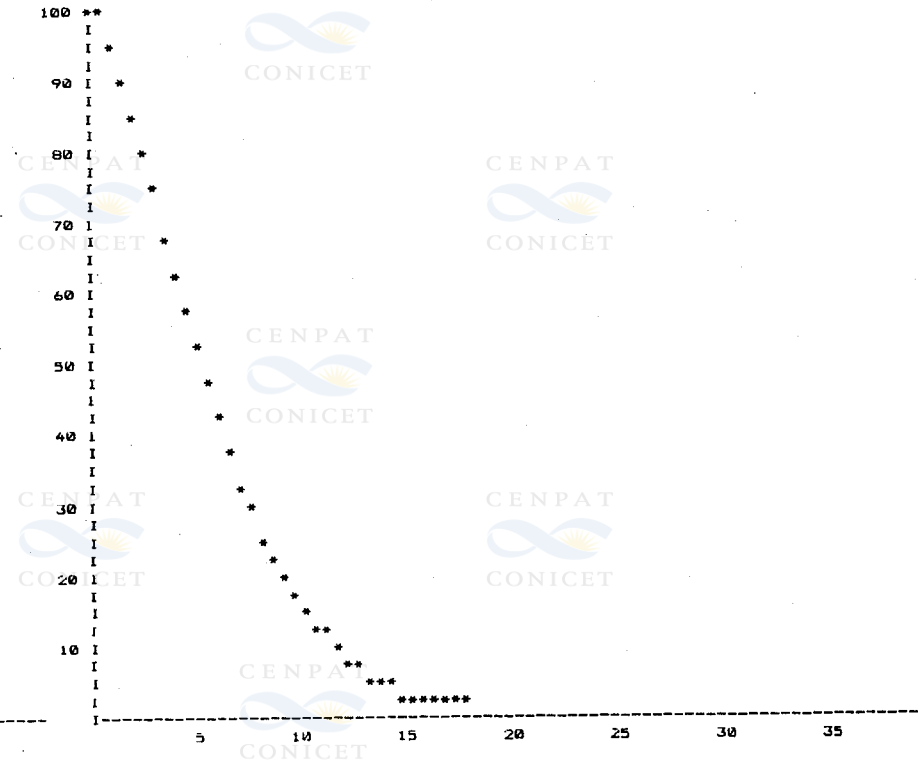
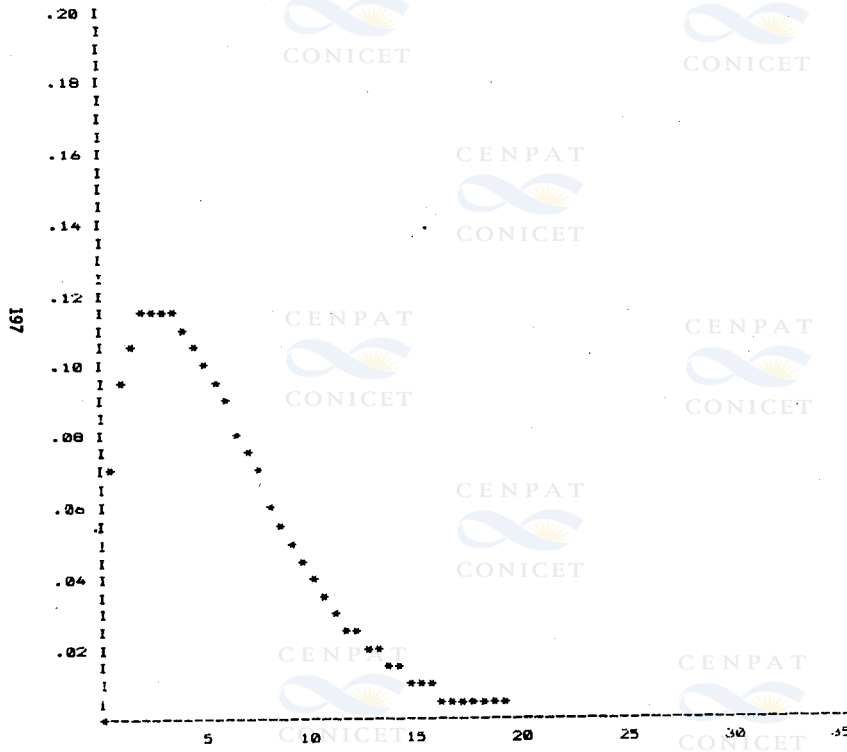
ALTITUD DE LA ESTACION= 0 M
DENSIDAD DEL AIRE= .0012 T/M3



FARO CABO BLANCO

GRAFICO DE DISTRIBUCION WEIBULL

GRAFICO DE DURACION DE VIENTO



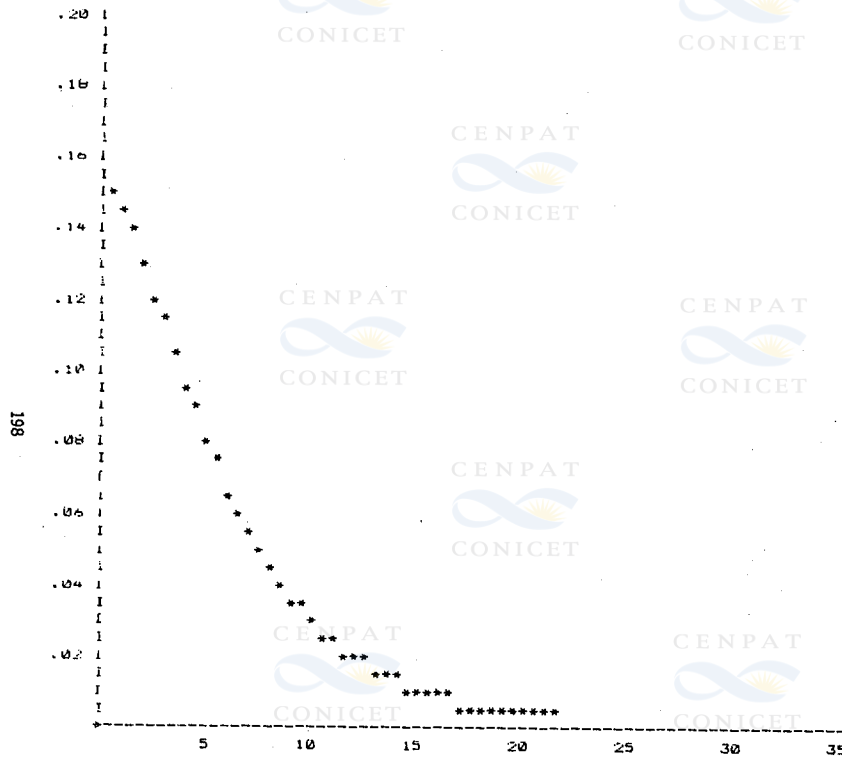
VERANO 08

VERANO 08



FARO CABO BLANCO

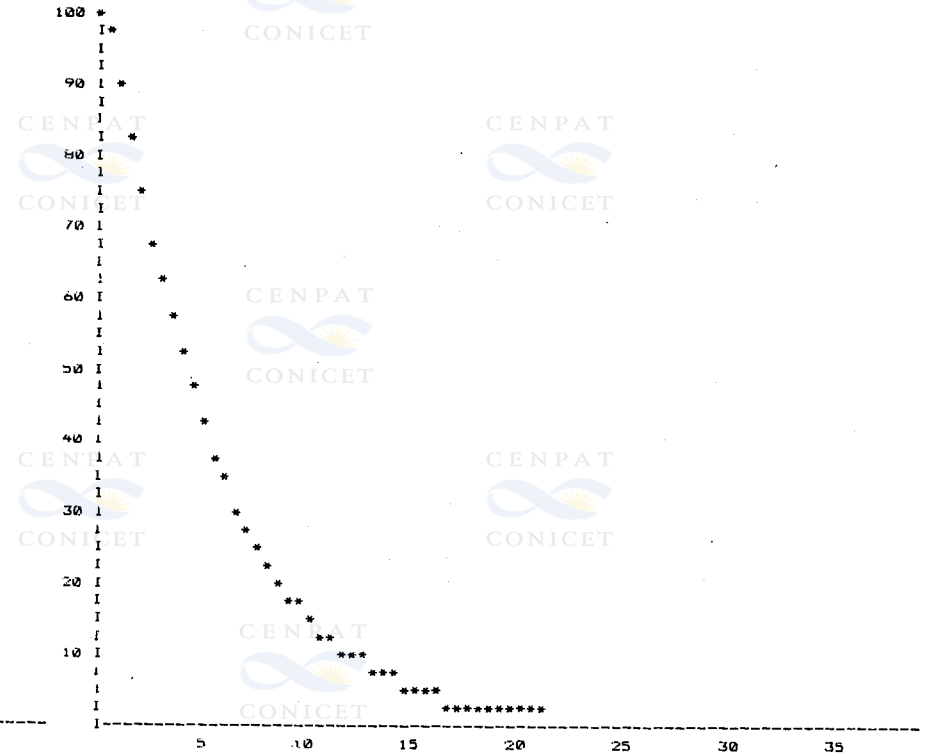
GRAFICO DE DISTRIBUCION WEIBULL



OTOÑO 08

FARO CABO BLANCO

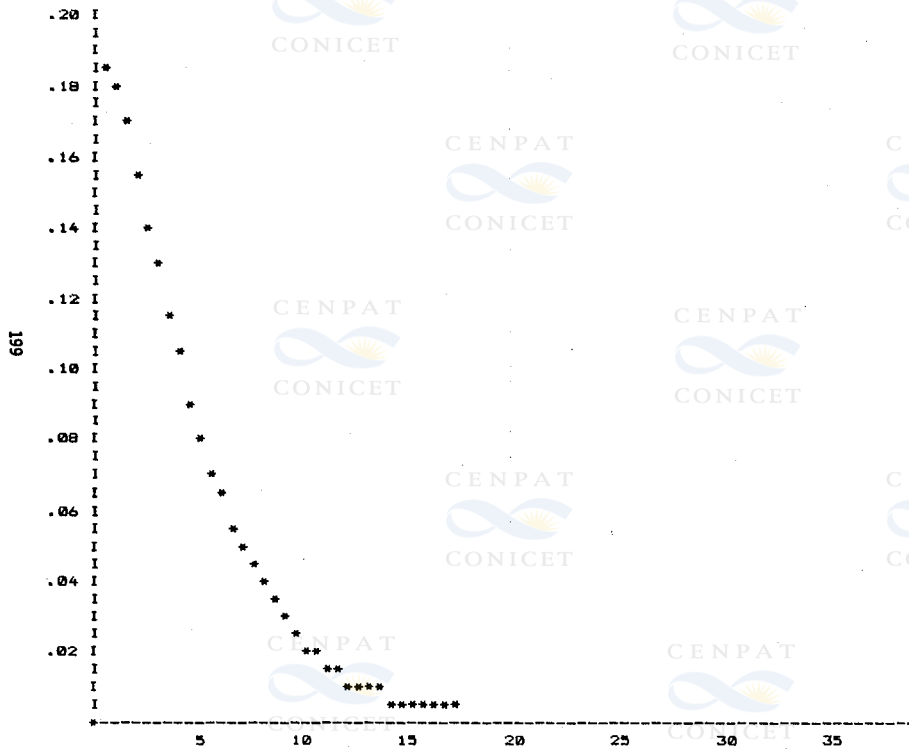
GRAFICO DE DURACION DE VIENTO



OTOÑO 08

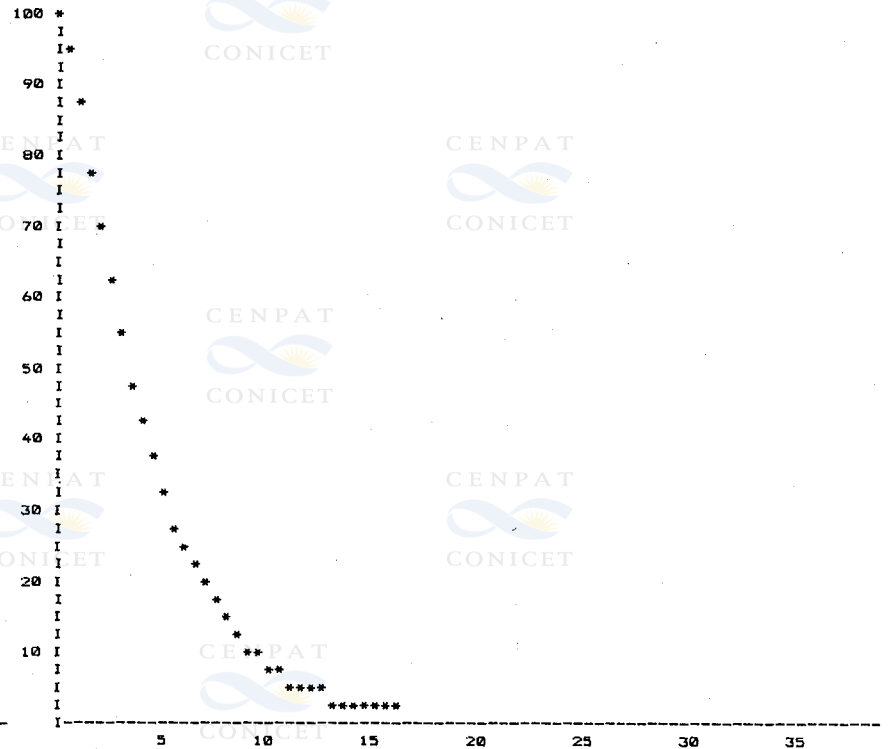
FARO CABO BLANCO

GRAFICO DE DISTRIBUCION WEIBULL



FARO CABO BLANCO

GRAFICO DE DURACION DE VIENTO



INVIERNO 08

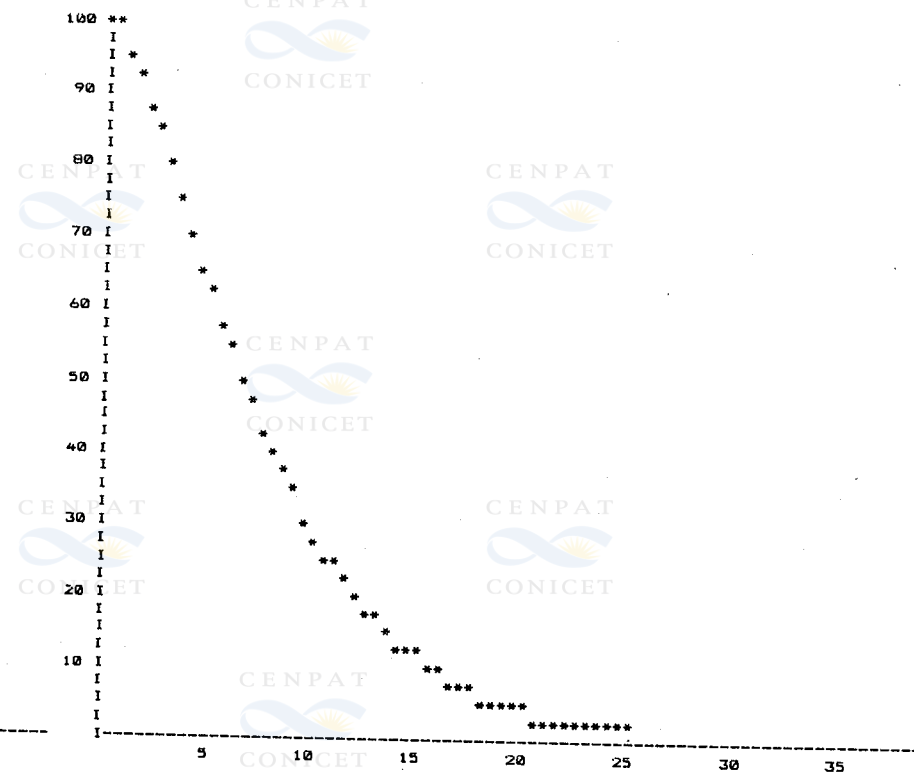
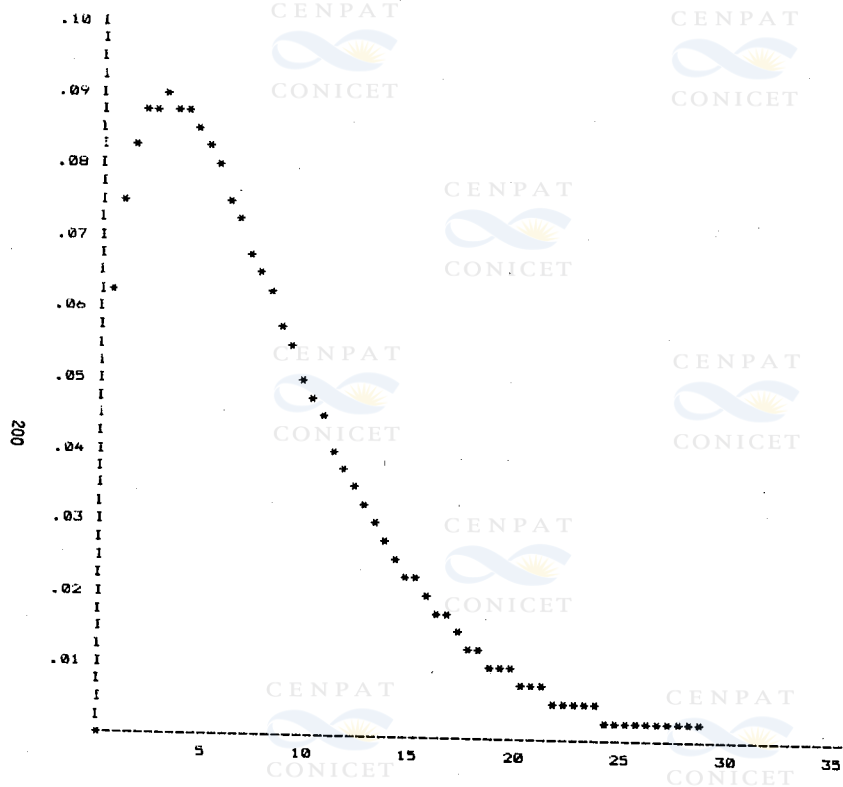
INVIERNO 08

FARO CABO BLANCO

FARO CABO BLANCO

GRAFICO DE DISTRIBUCION WEIBULL

GRAFICO DE DURACION DE VIENTO

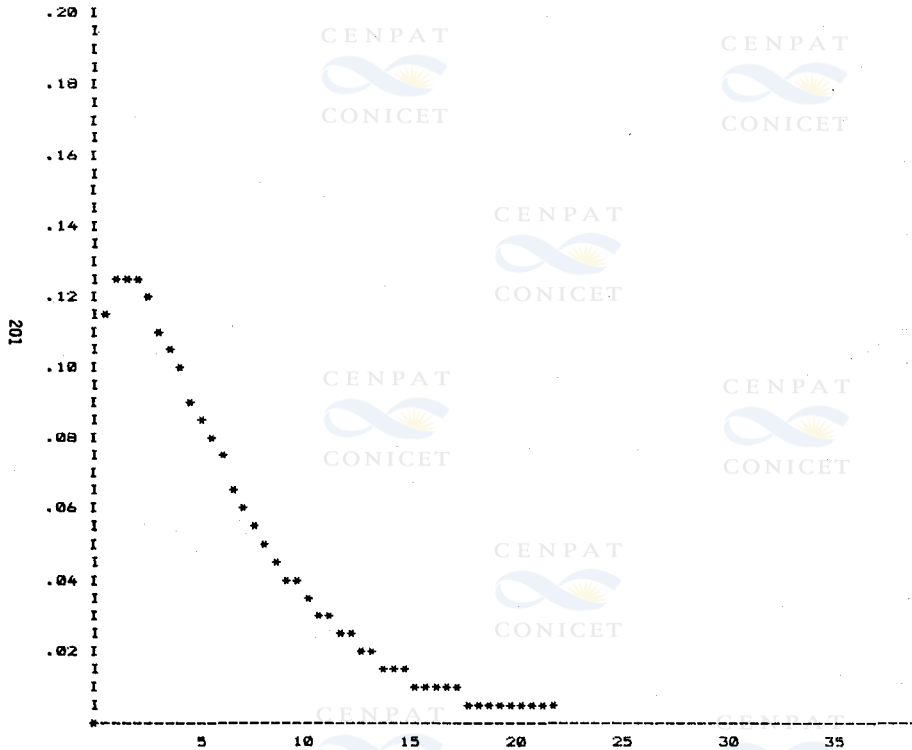


PRIMAVERA 08

PRIMAVERA 08

FARO CABO BLANCO

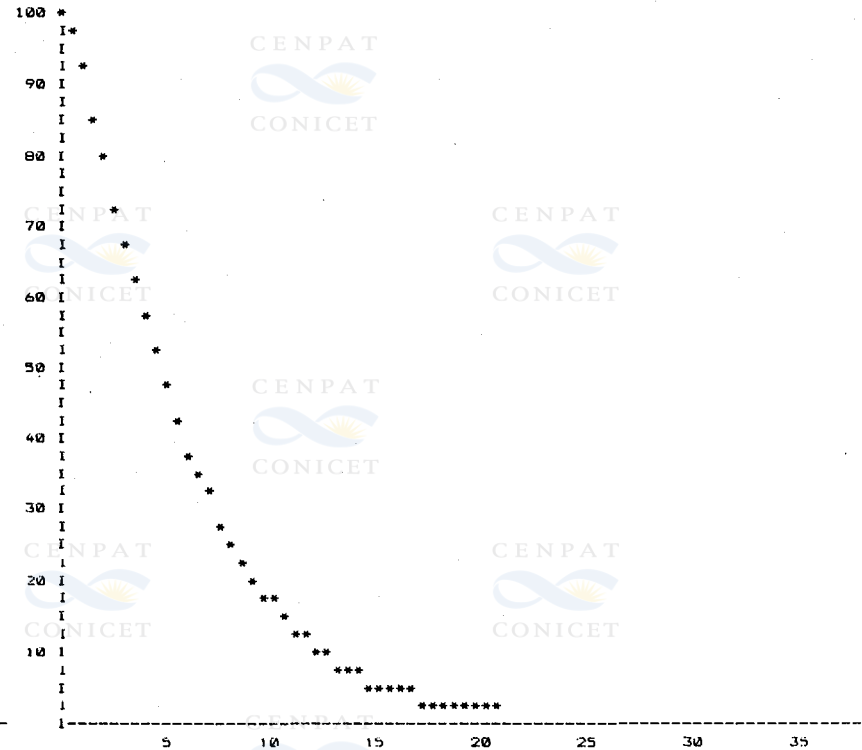
GRAFICO DE DISTRIBUCION WEIBULL



TOTAL 08

FARO CABO BLANCO

GRAFICO DE DURACION DE VIENTO



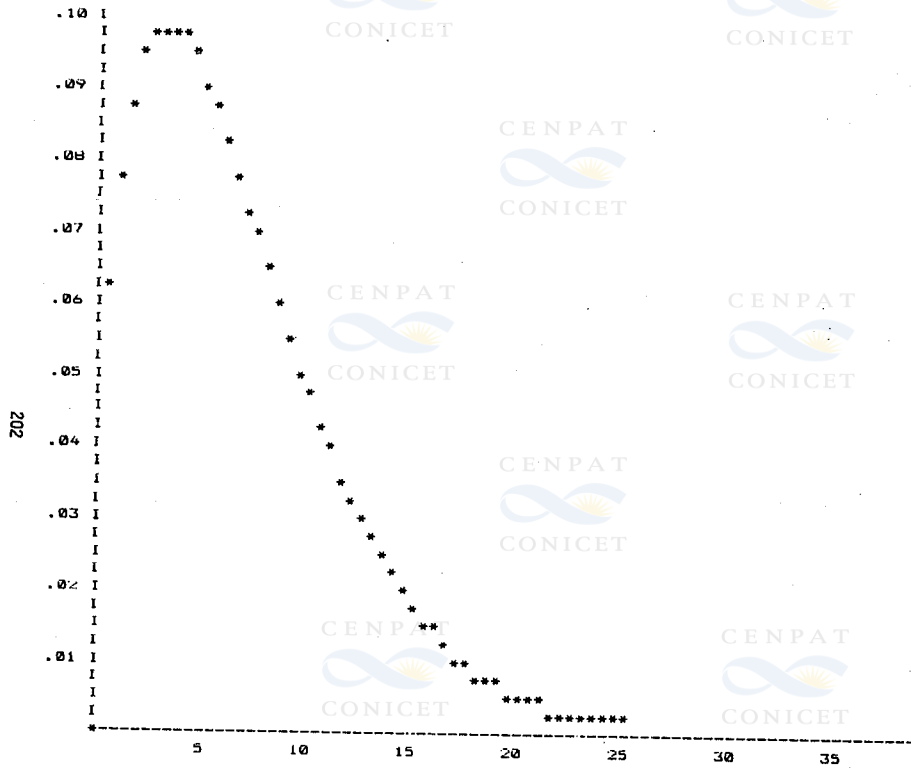
TOTAL 08

BIBLIOTECA
CENTRO NACIONAL PARAGUAYENSE



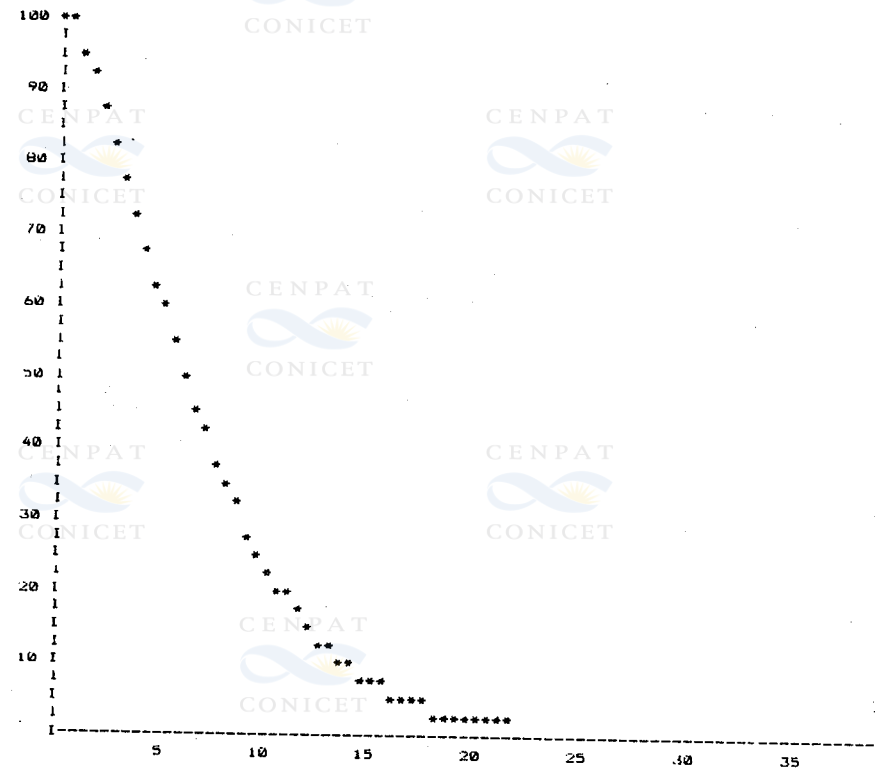
FARO CABO BLANCO

GRAFICO DE DISTRIBUCION WEIBULL



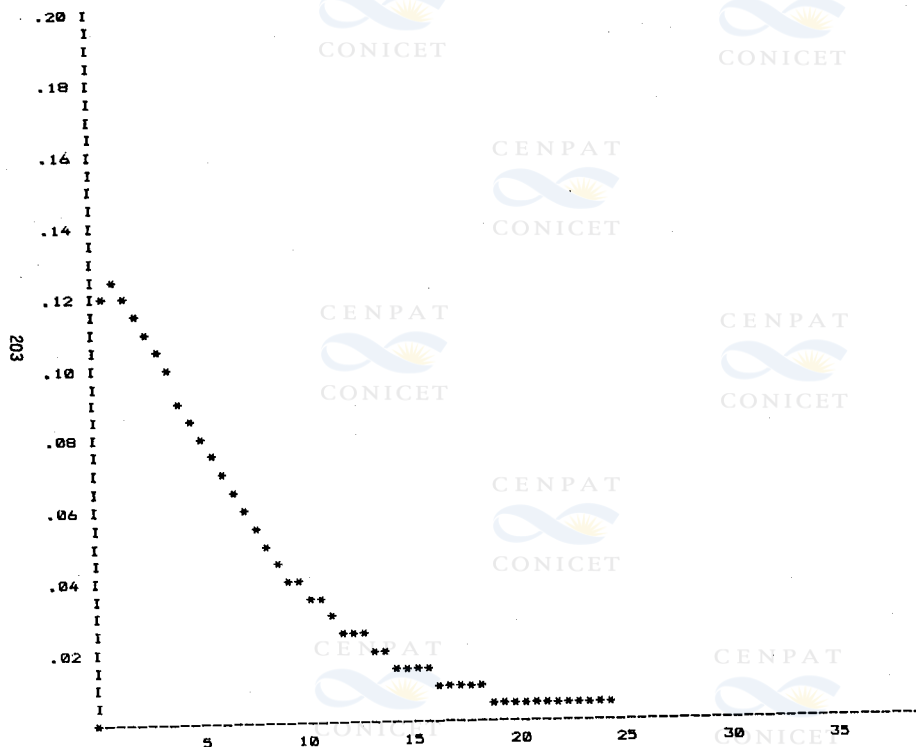
FARO CABO BLANCO

GRAFICO DE DURACION DE VIENTO



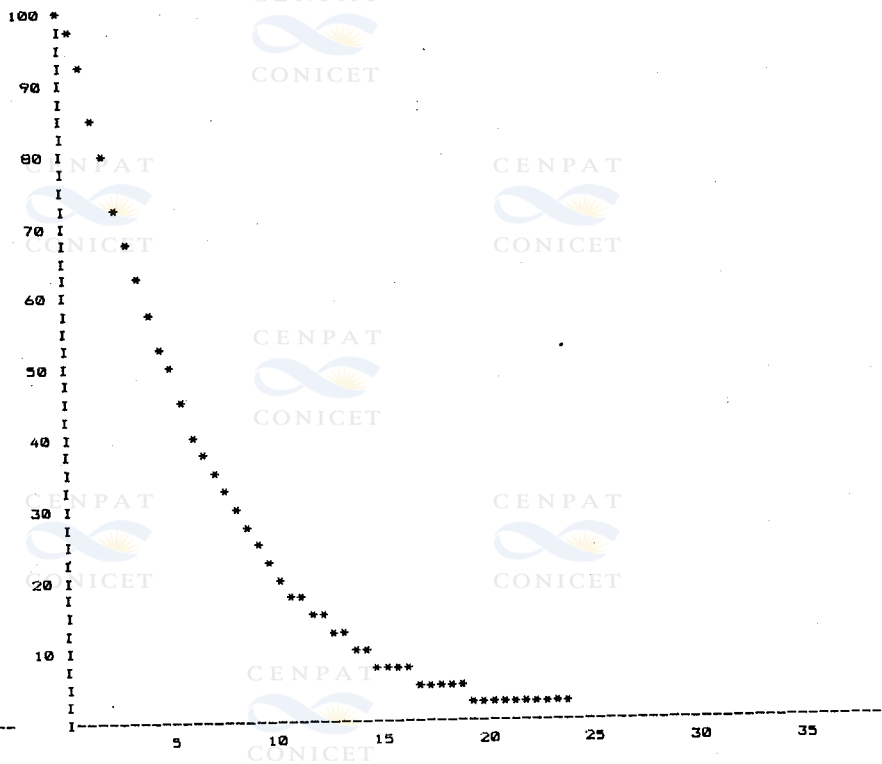
FARO CABO BLANCO

GRAFICO DE DISTRIBUCION WEIBULL



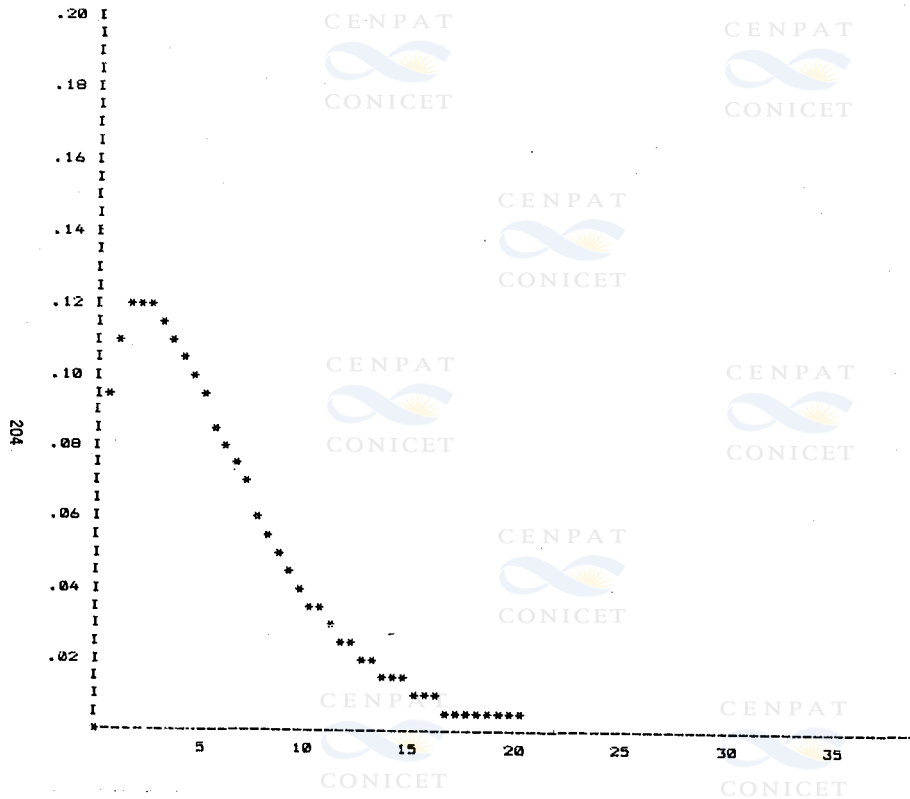
FARO CABO BLANCO

GRAFICO DE DURACION DE VIENTO



FARO CABO BLANCO

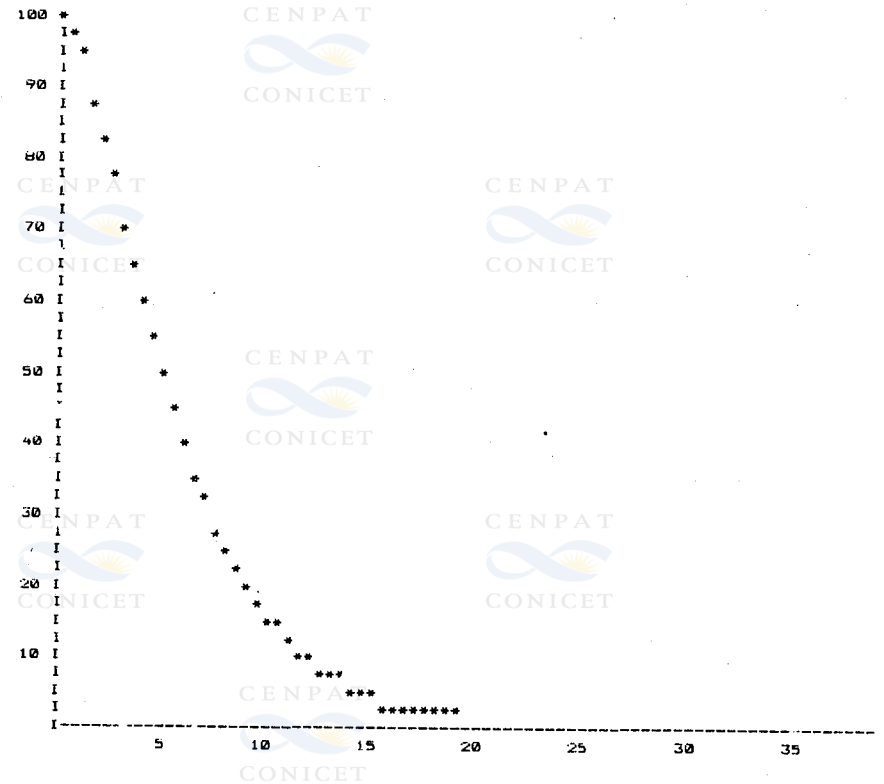
GRAFICO DE DISTRIBUCION WEIBULL



INVIERNO 14

FARO CABO BLANCO

GRAFICO DE DURACION DE VIENTO



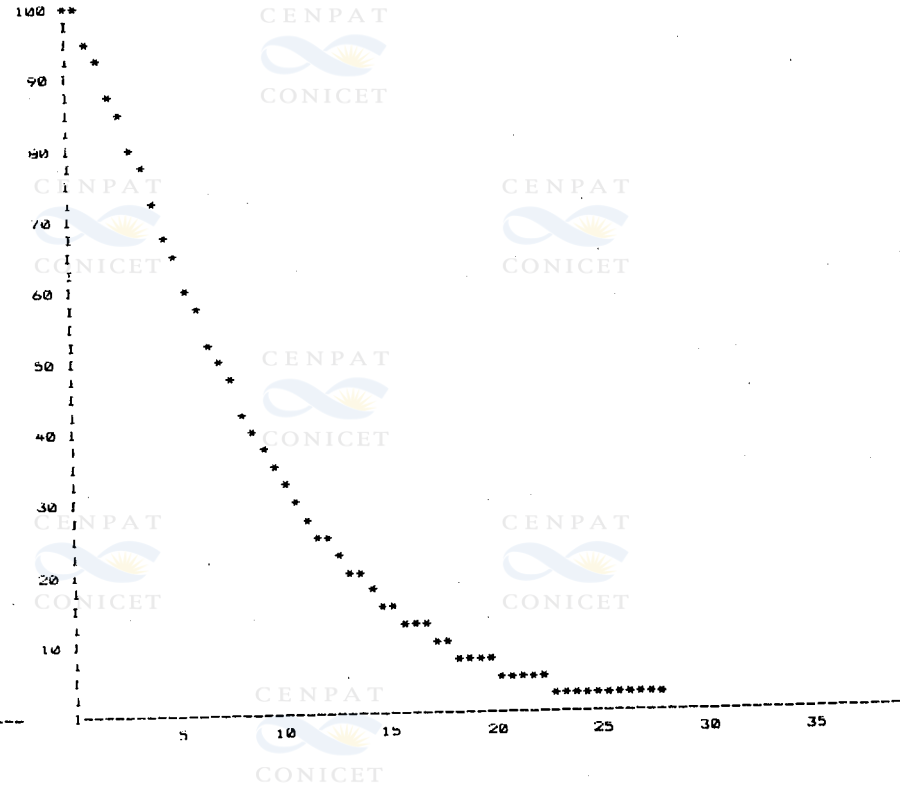
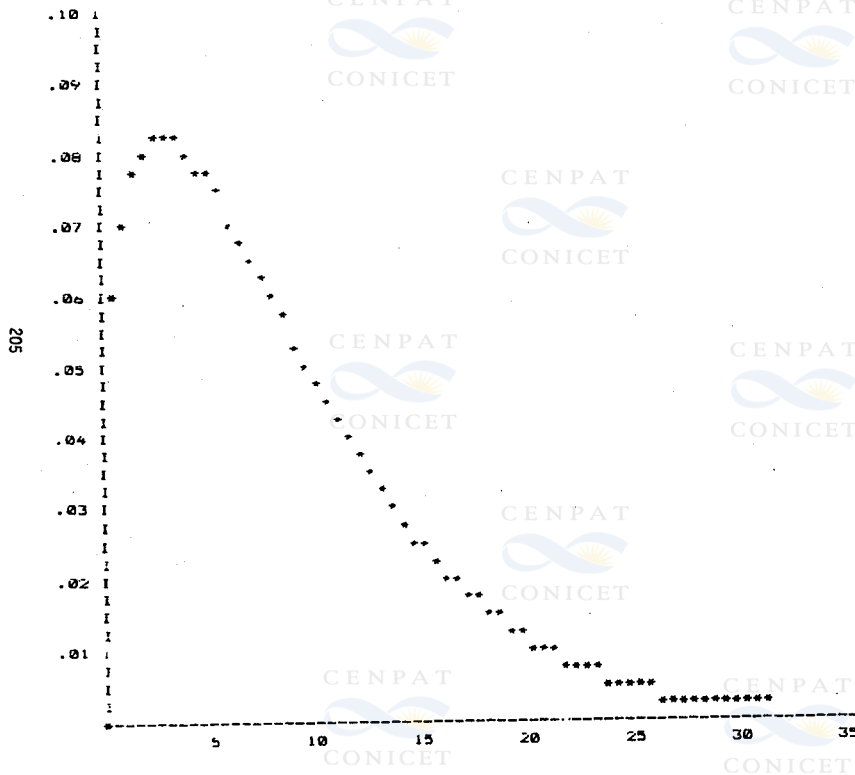
INVIERNO 14

FARO CABO BLANCO

FARO CABO BLANCO

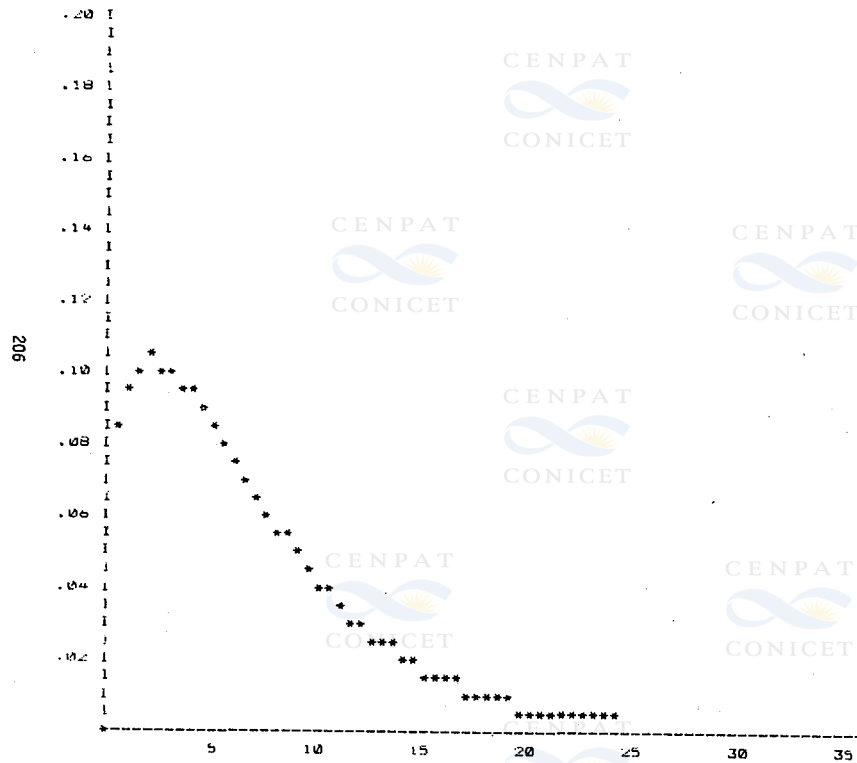
GRAFICO DE DISTRIBUCION WEIBULL

GRAFICO DE DURACION DE VIENTO



FARO CABO BLANCO

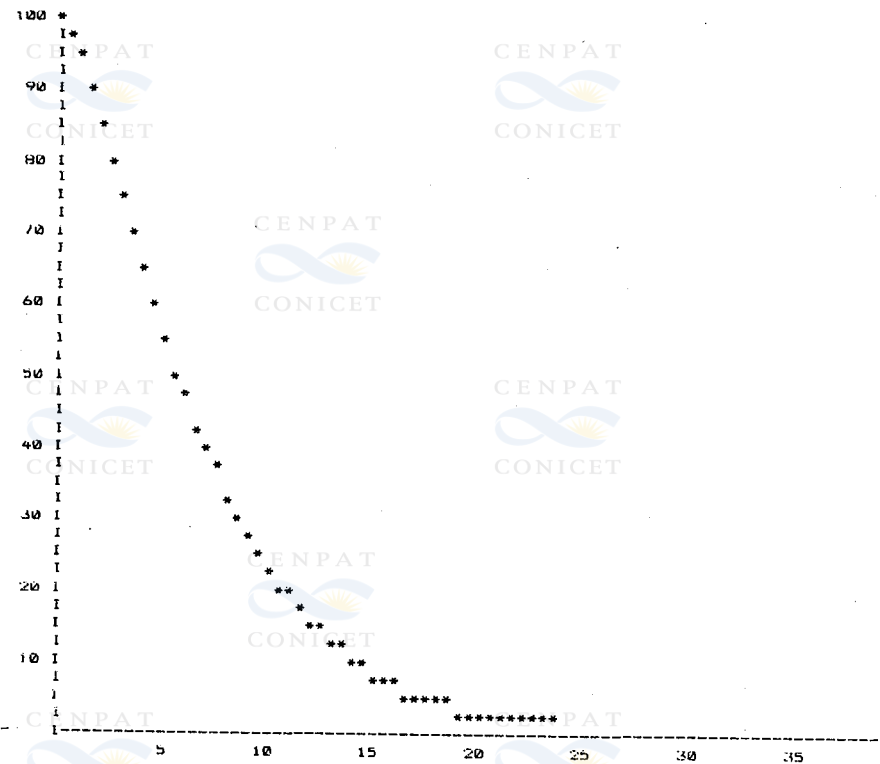
GRAFICO DE DISTRIBUCION WEIBULL



TOTAL 14

FARO CABO BLANCO

GRAFICO DE DURACION DE VIENTO



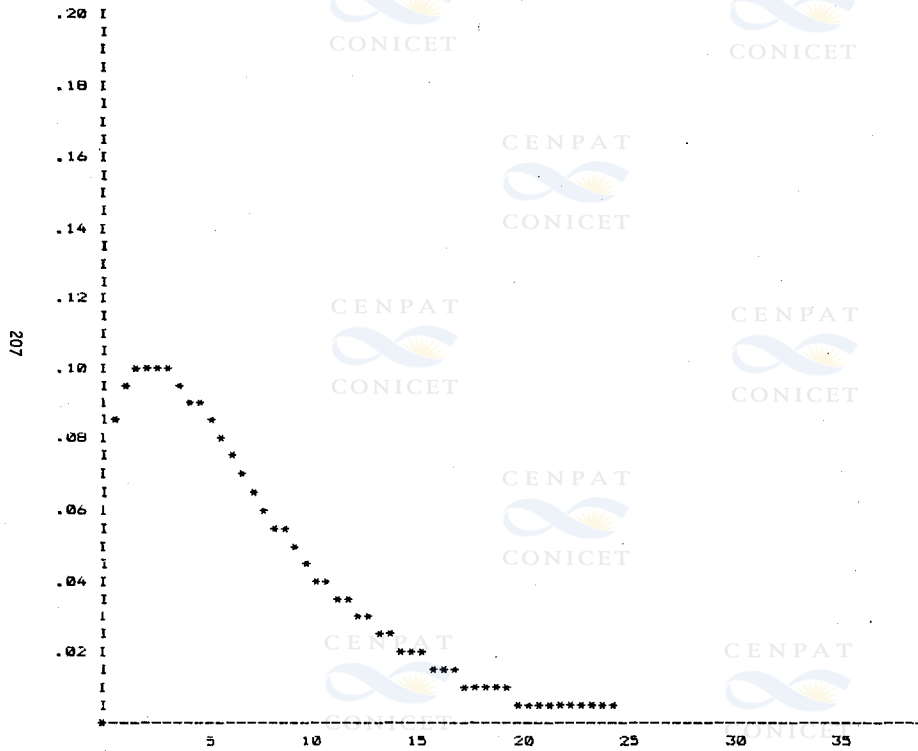
TOTAL 14

TOTAL 14

TOTAL 14

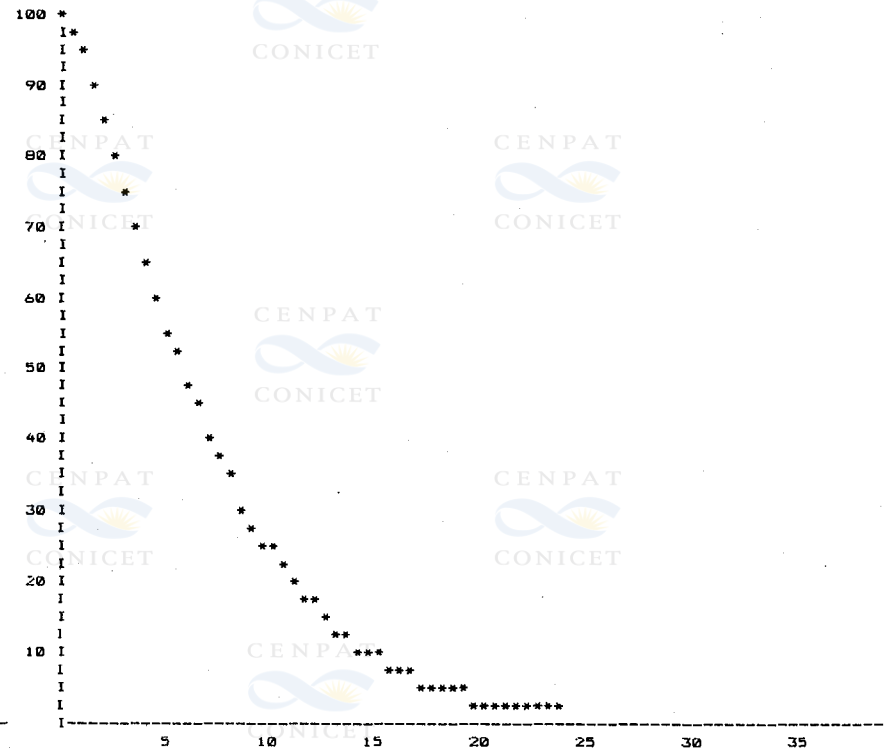
FARO CABO BLANCO

GRAFICO DE DISTRIBUCION WEIBULL



FARO CABO BLANCO

GRAFICO DE DURACION DE VIENTO

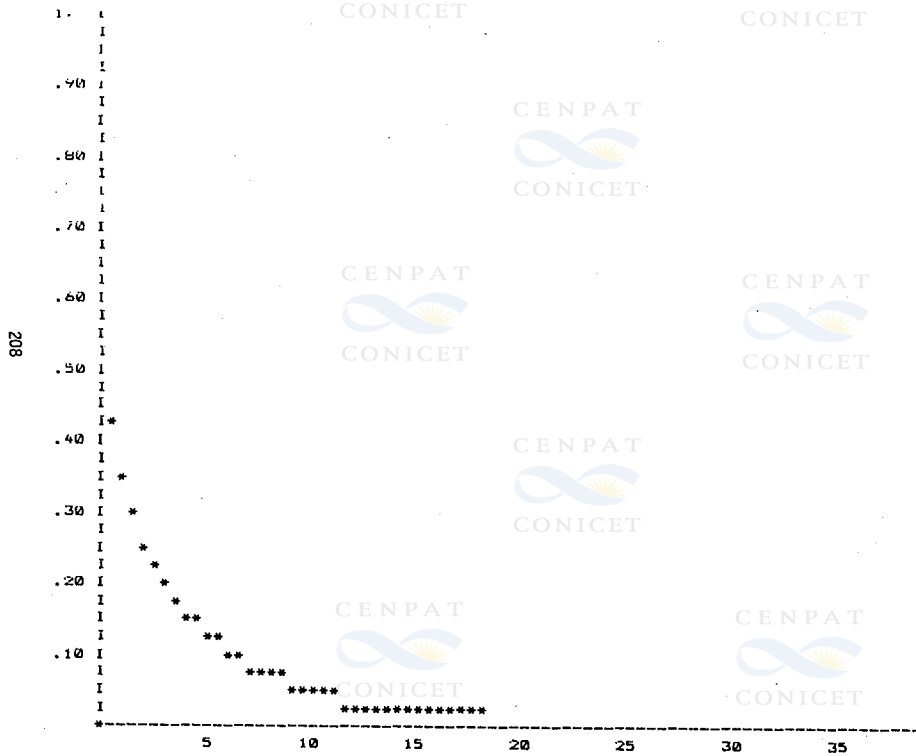


VERANO 20



FARO CABO BLANCO

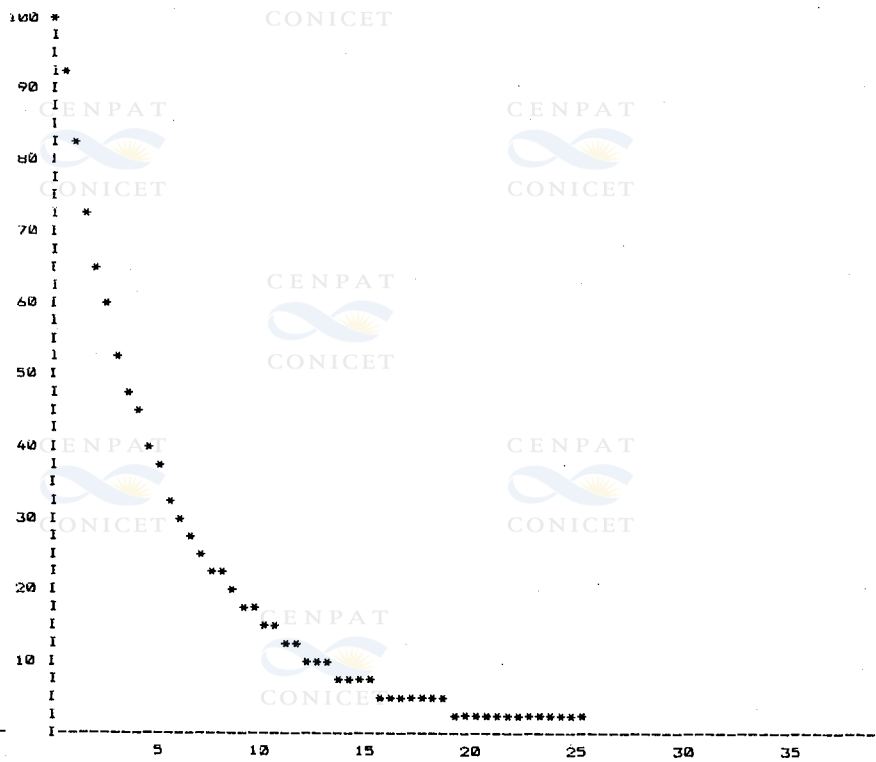
GRAFICO DE DISTRIBUCION WEIBULL



OTOÑO 20

FARO CABO BLANCO

GRAFICO DE DURACION DE VIENTO



OTOÑO 14



OTOÑO 20



OTOÑO 14

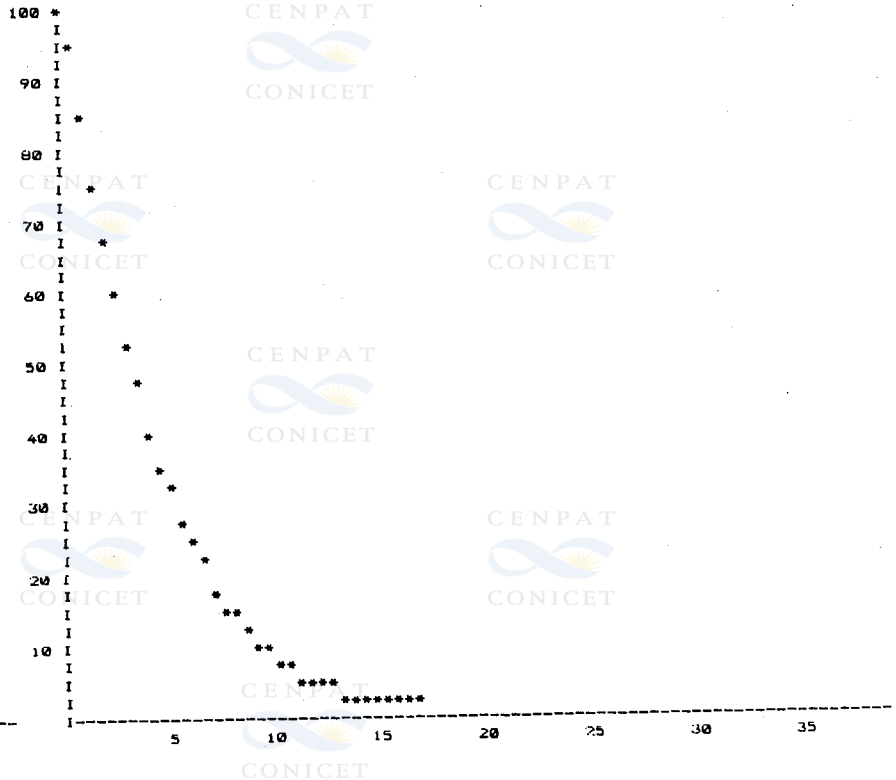
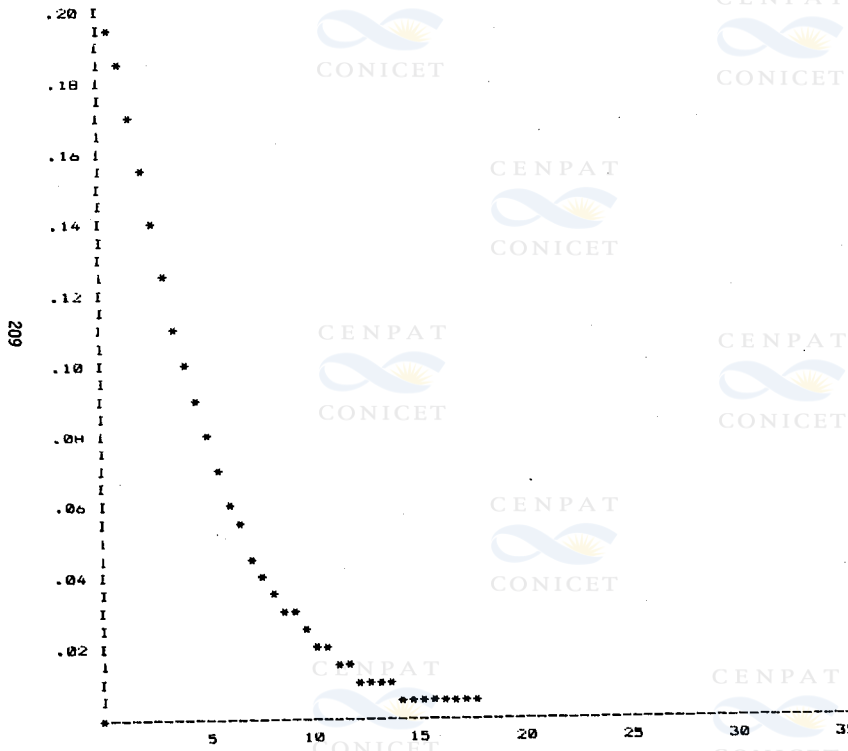


FARO CABO BLANCO

FARO CABO-BLANCO

GRAFICO DE DISTRIBUCION WEIBULL

GRAFICO DE DURACION DE VIENTO



INVIERNO 20

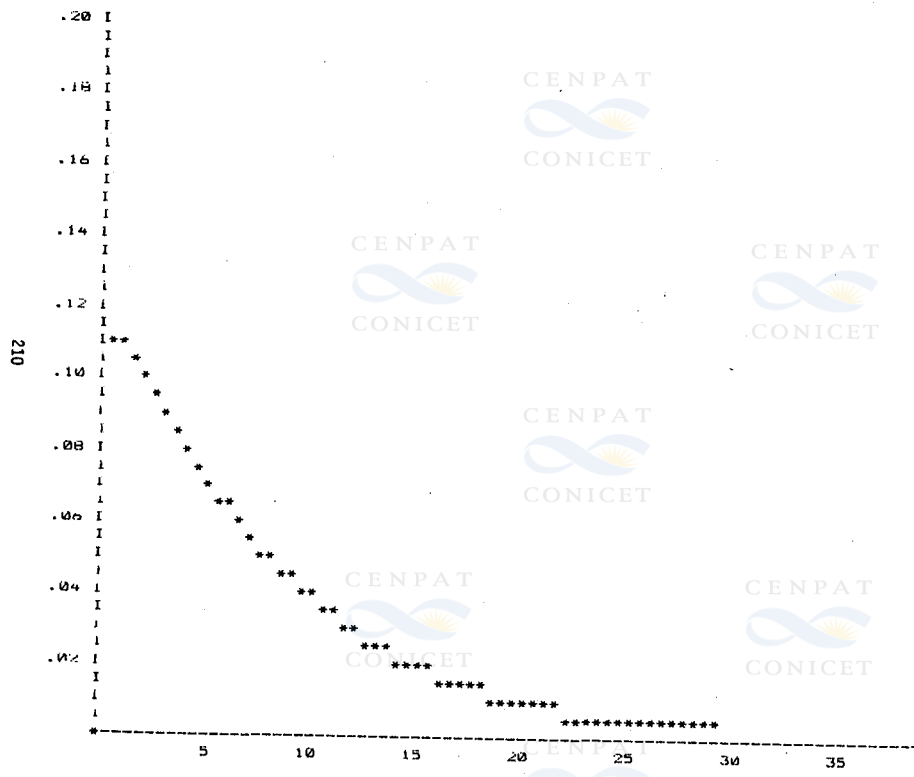


INVIERNO 20



FARO CABO BLANCO

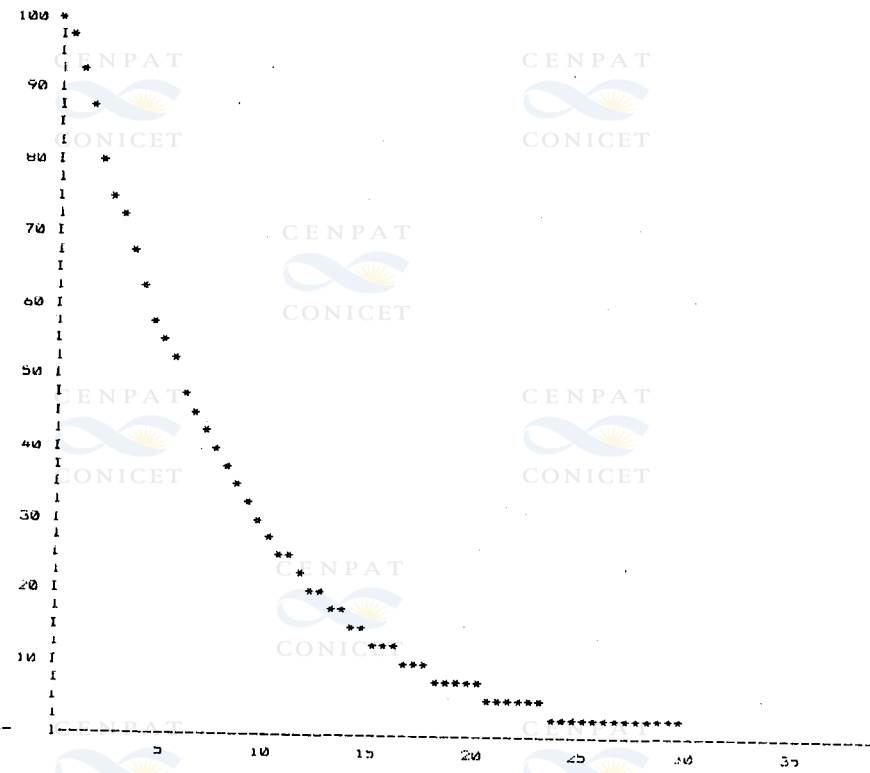
GRAFICO DE DISTRIBUCION WEIBULL



PRIMAVERA 20

FARO CABO BLANCO

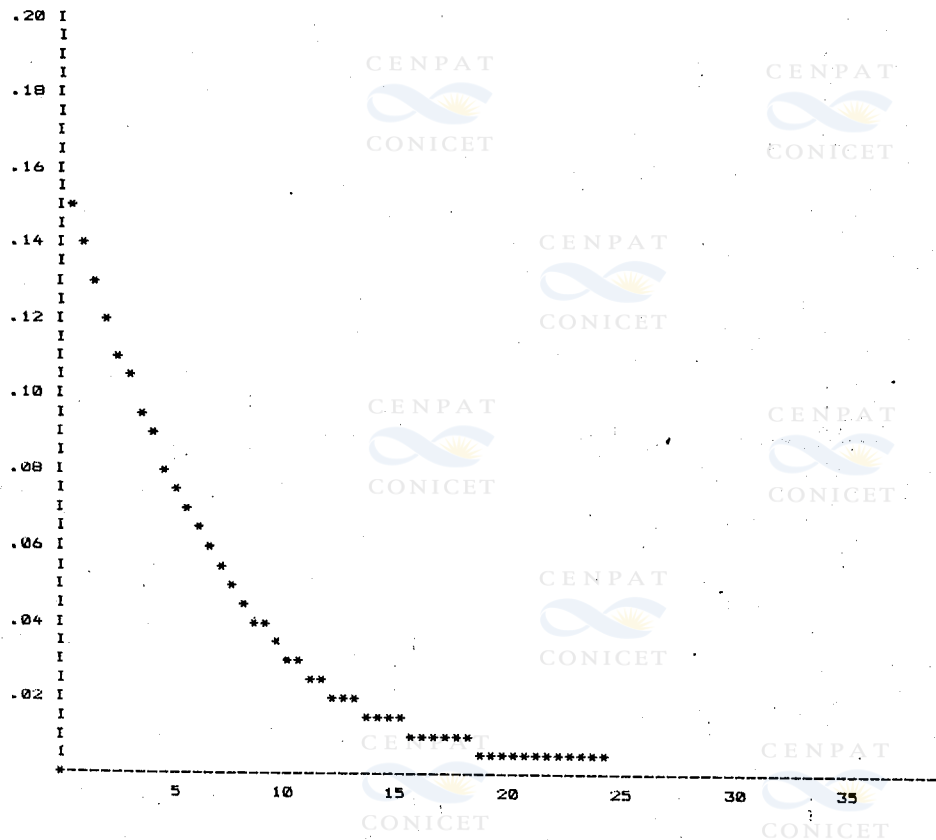
GRAFICO DE DURACION DE VIENTO



PRIMAVERA 20

FARO CABO BLANCO

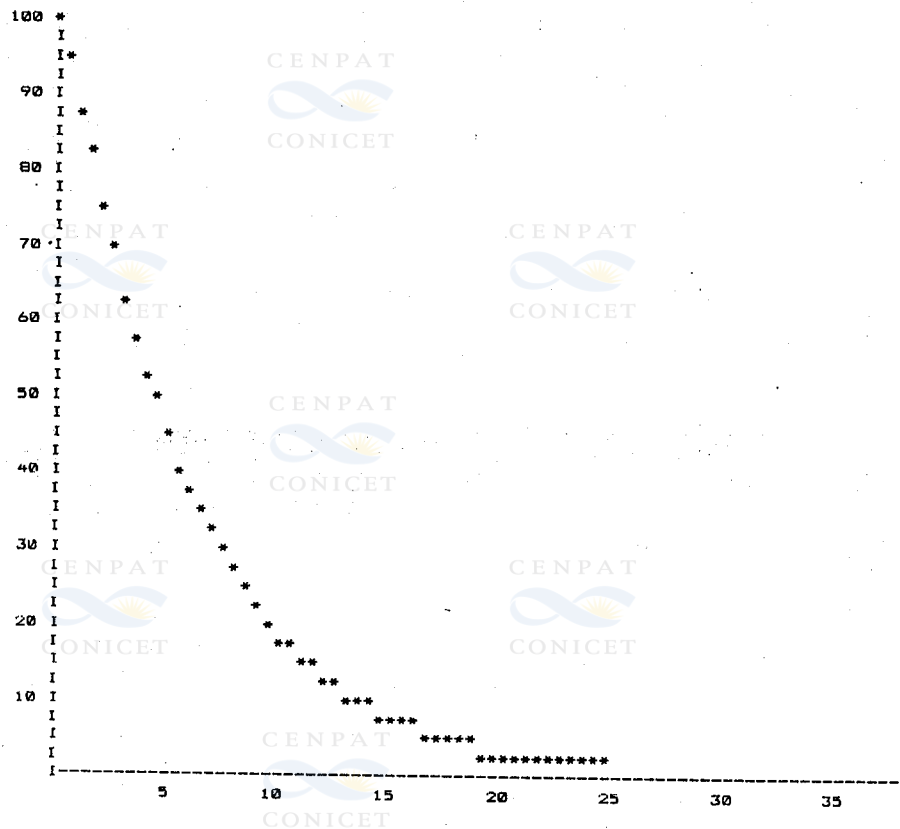
GRAFICO DE DISTRIBUCION WEIBULL



TOTAL 20

FARO CABO BLANCO

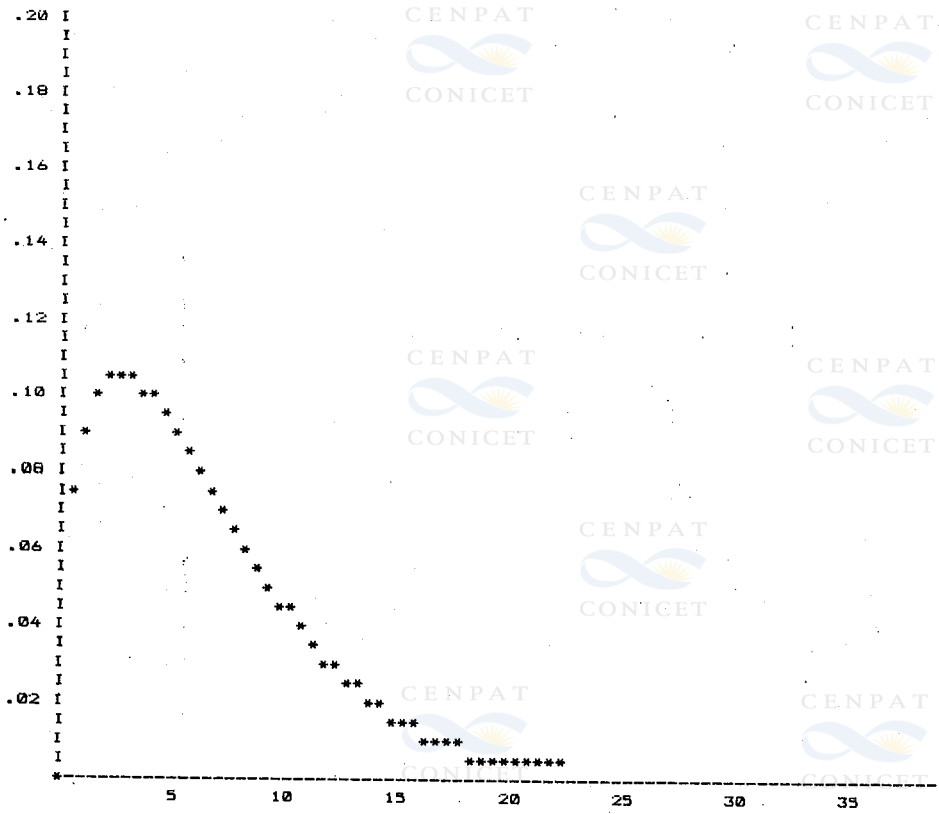
GRAFICO DE DURACION DE VIENTO



TOTAL 20

FARO CABO BLANCO

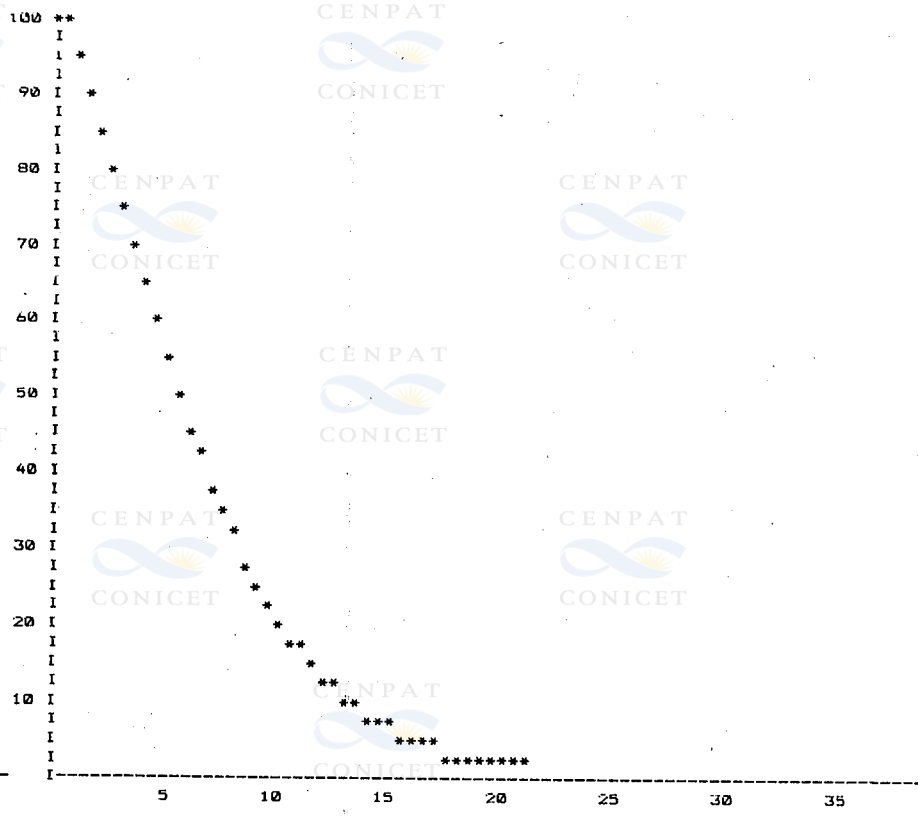
GRAFICO DE DISTRIBUCION WEIBULL



VERANO TOTAL

FARO CABO BLANCO

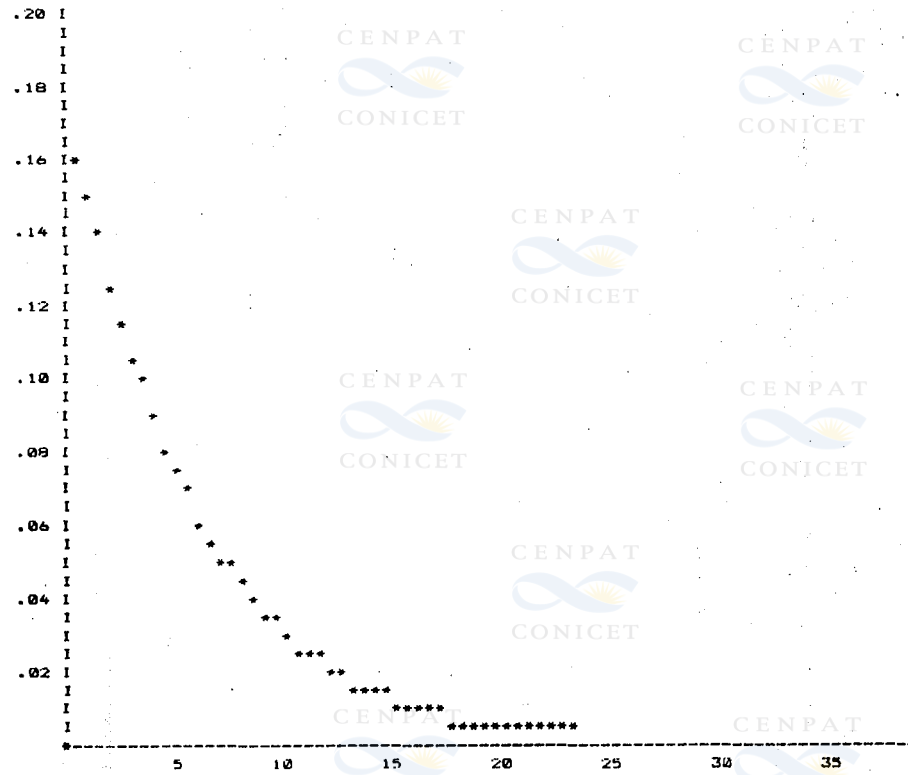
GRAFICO DE DURACION DE VIENTO



VERANO TOTAL

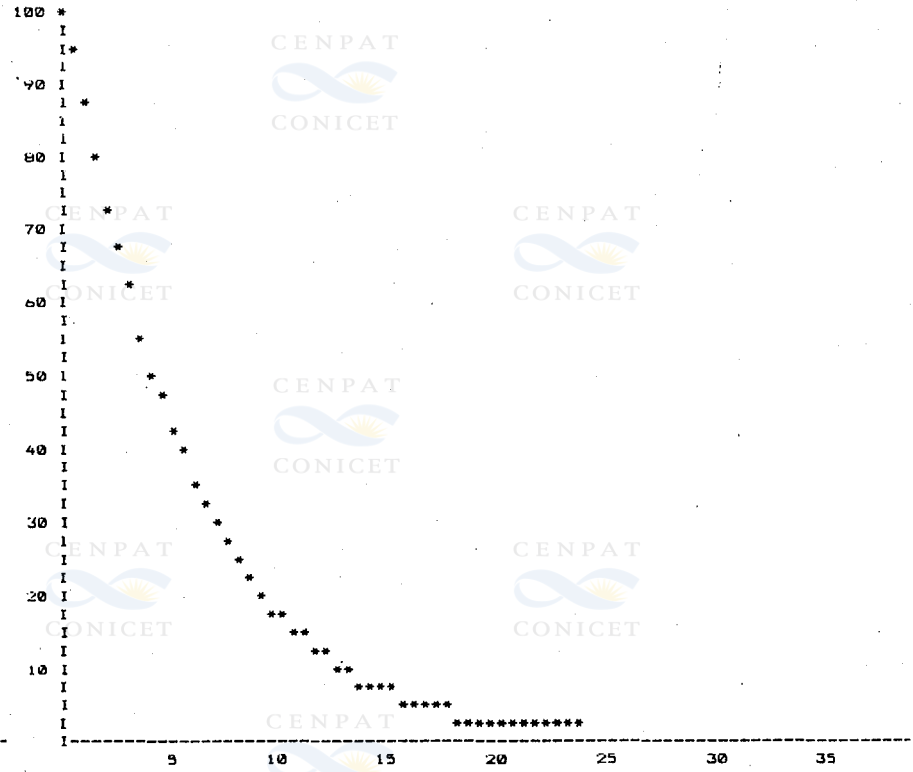
FARO CABO BLANCO

GRAFICO DE DISTRIBUCION WEIBULL



FARO CABO BLANCO

GRAFICO DE DURACION DE VIENTO



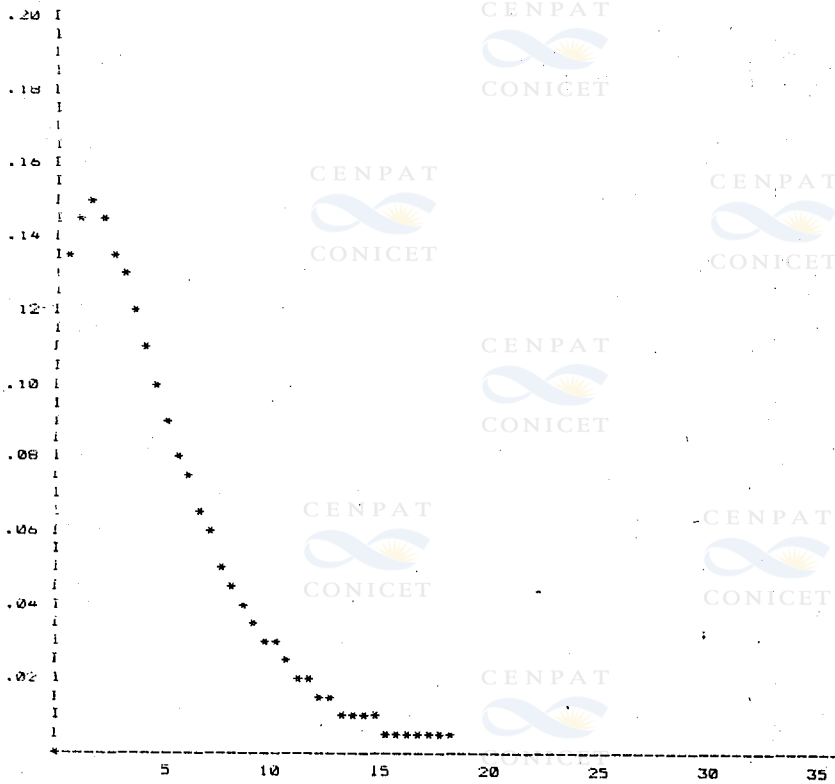
213

OTOÑO TOTAL

OTOÑO TOTAL

FARO CABO BLANCO

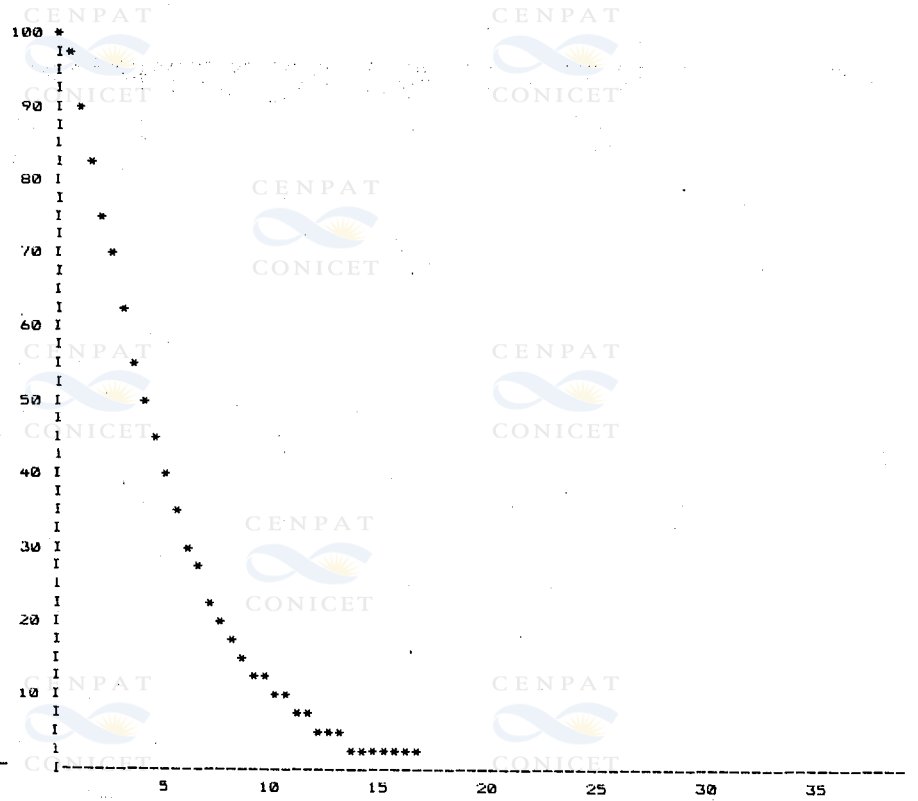
GRAFICO DE DISTRIBUCION WEIBULL



214

FARO CABO BLANCO

GRAFICO DE DURACION DE VIENTO

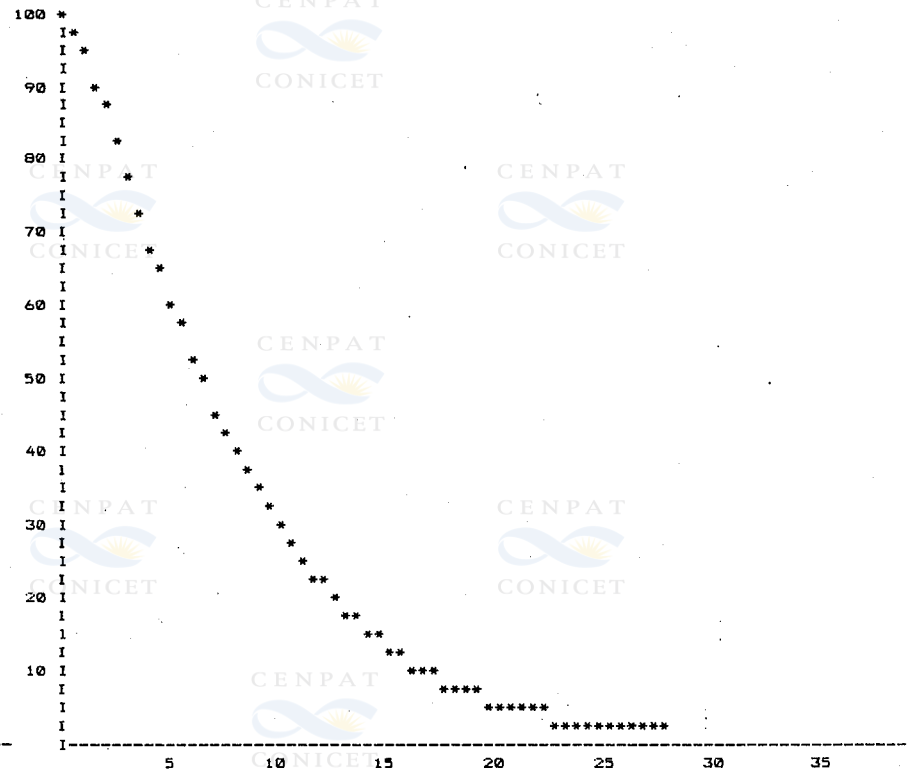
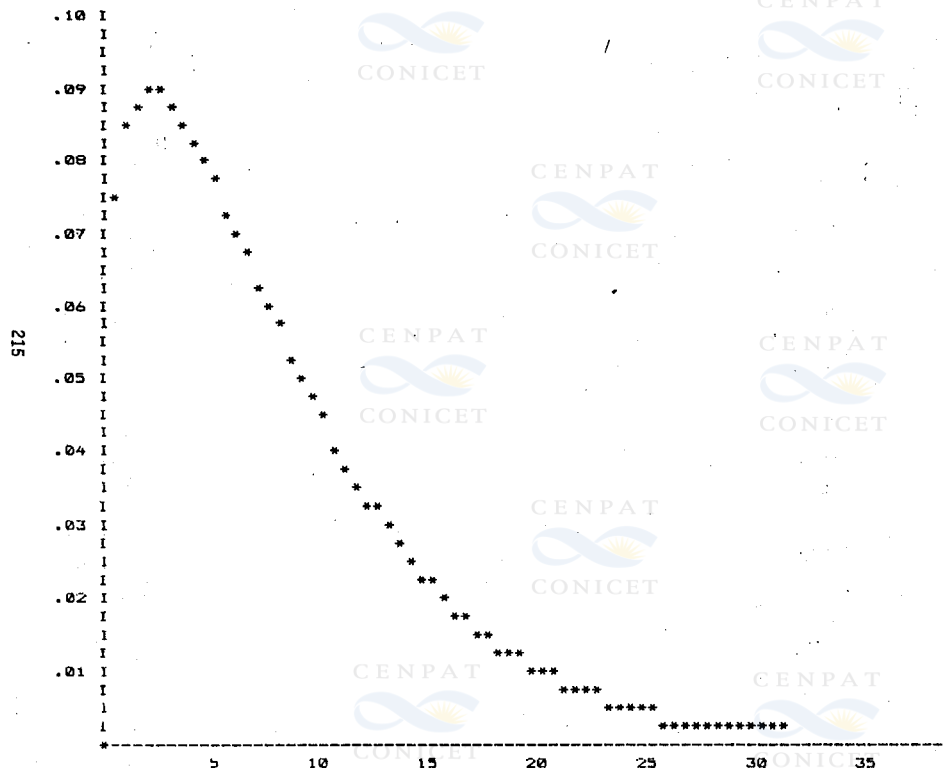


FARO CABO BLANCO

FARO CABO BLANCO

GRAFICO DE DISTRIBUCION WEIBULL

GRÁFICO DE DURACION DE VIENTO



PRIMAVERA TCTAL

PRIMAVERA TOTAL

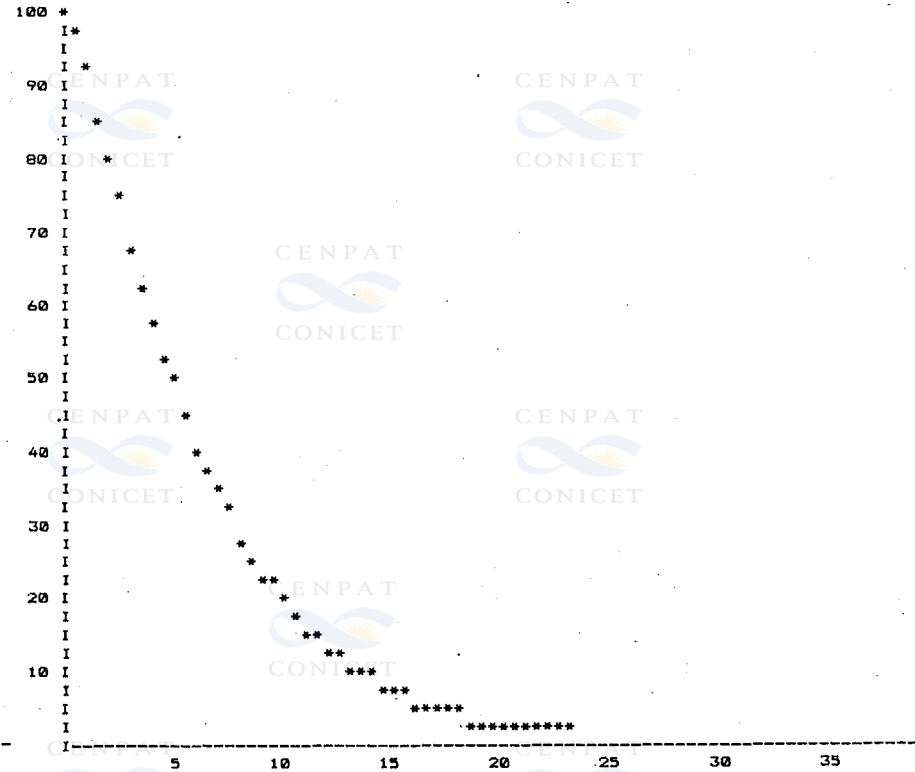
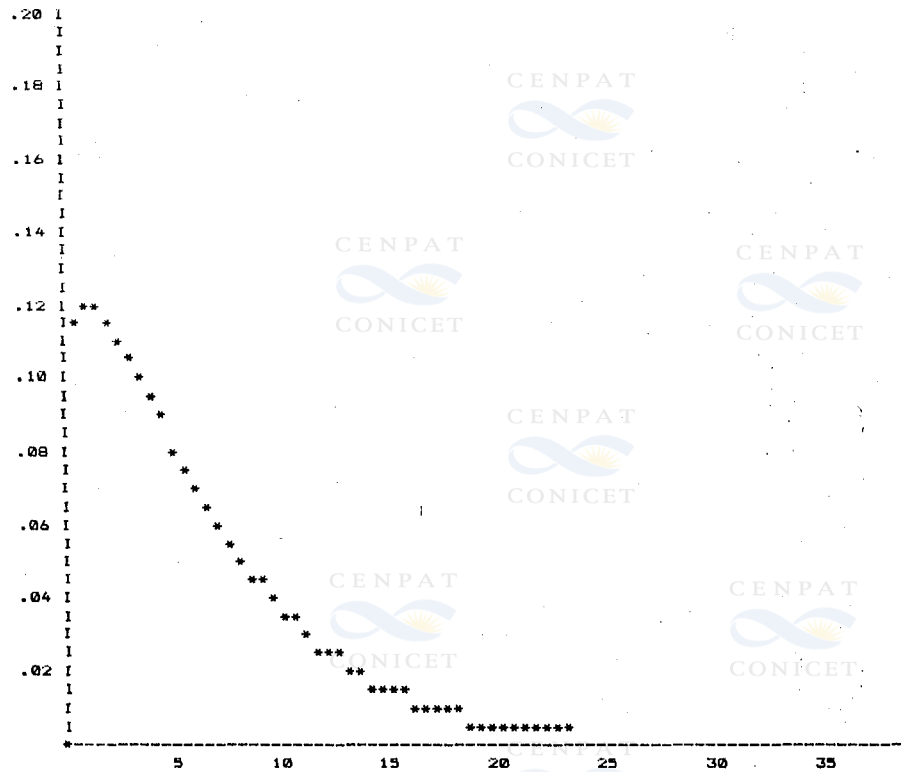
FARO CABO BLANCO

GRAFICO DE DISTRIBUCION WEIBULL

FARO CABO BLANCO

GRAFICO DE DURACION DE VIENTO

216




TOTAL TOTAL

TOTAL TOTAL



PUERTO DESEADO AERO



CENPAT

CONICET

CENPAT

CONICET

CENPAT

CONICET

CENPAT

CONICET

CENPAT

CONICET

CENPAT

CONICET

CENPAT

CONICET

CENPAT

CONICET

CENPAT

CONICET

CENPAT

CONICET

CENPAT

CONICET

CENPAT

CONICET

CENPAT

CONICET

CENPAT

CONICET

CENPAT

CONICET

CENPAT

CONICET

CENPAT

CONICET

CENPAT

CONICET

CENPAT

CONICET

CENPAT

CONICET

CENPAT

CONICET

CENPAT

CONICET

CENPAT

CONICET

CENPAT

CONICET

CENPAT

CONICET

CENPAT

CONICET

CENPAT

CONICET

CENPAT

CONICET

CENPAT

CONICET

CENPAT

CONICET

CENPAT

CONICET

CENPAT

CONICET

CENPAT

CONICET

CENPAT

CONICET

CENPAT

CONICET

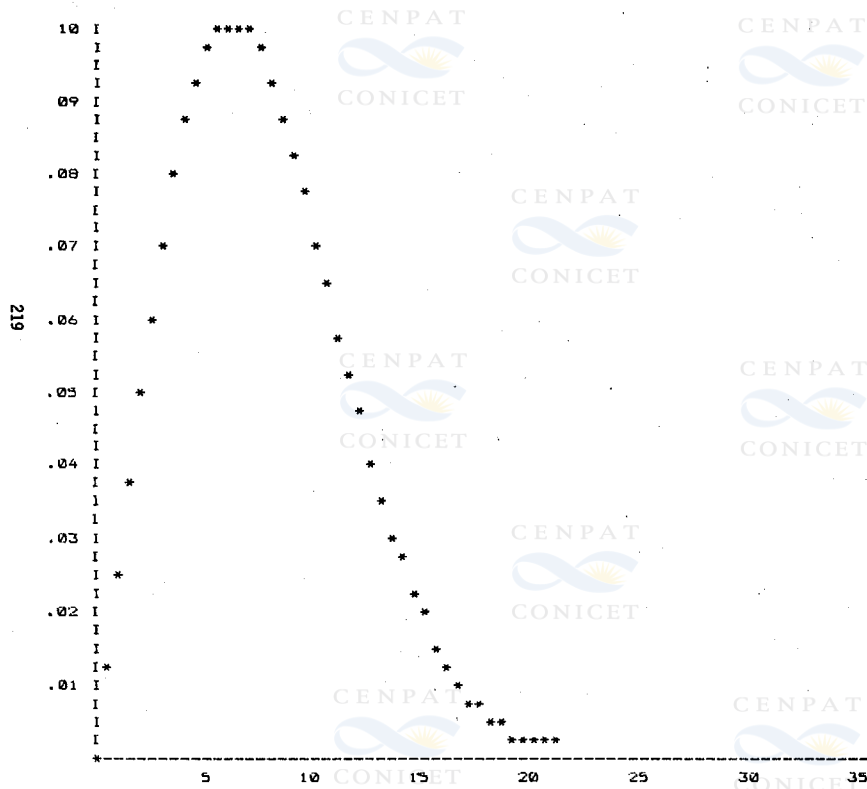
CENPAT

CONICET

PUERTO DESEADO AERO.

ALTITUD DE LA ESTACION= 79 M
DENSIDAD DEL AIRE= .0012 T/M3

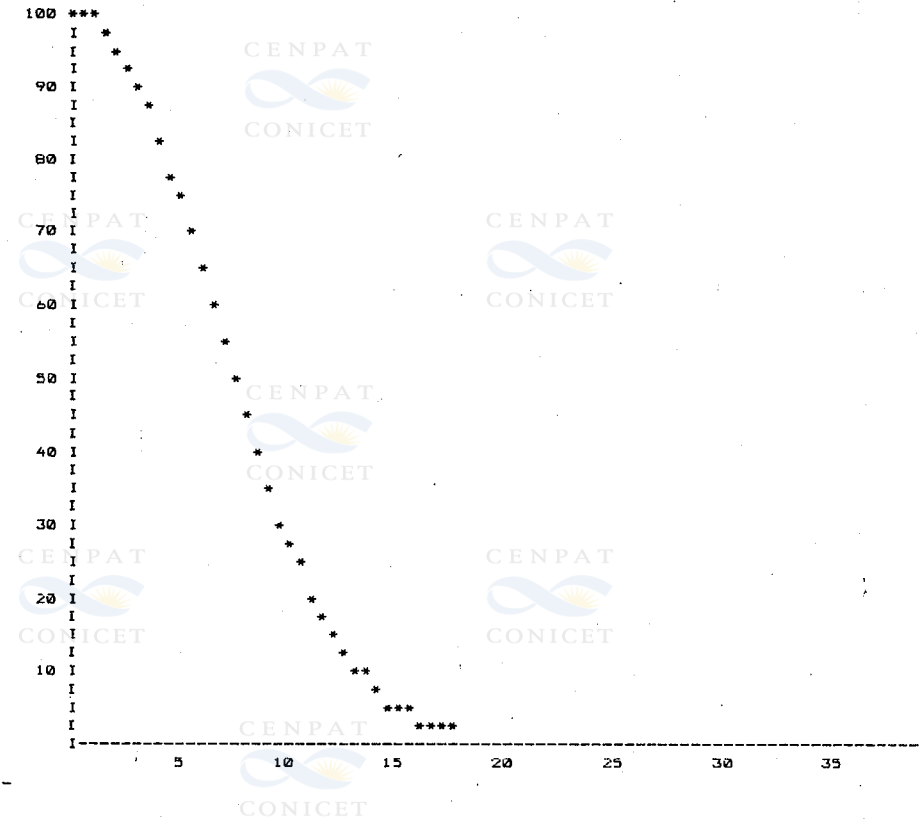
GRAFICO DE DISTRIBUCION WEIBULL



VERANO 08

PUERTO DESEADO AERO.

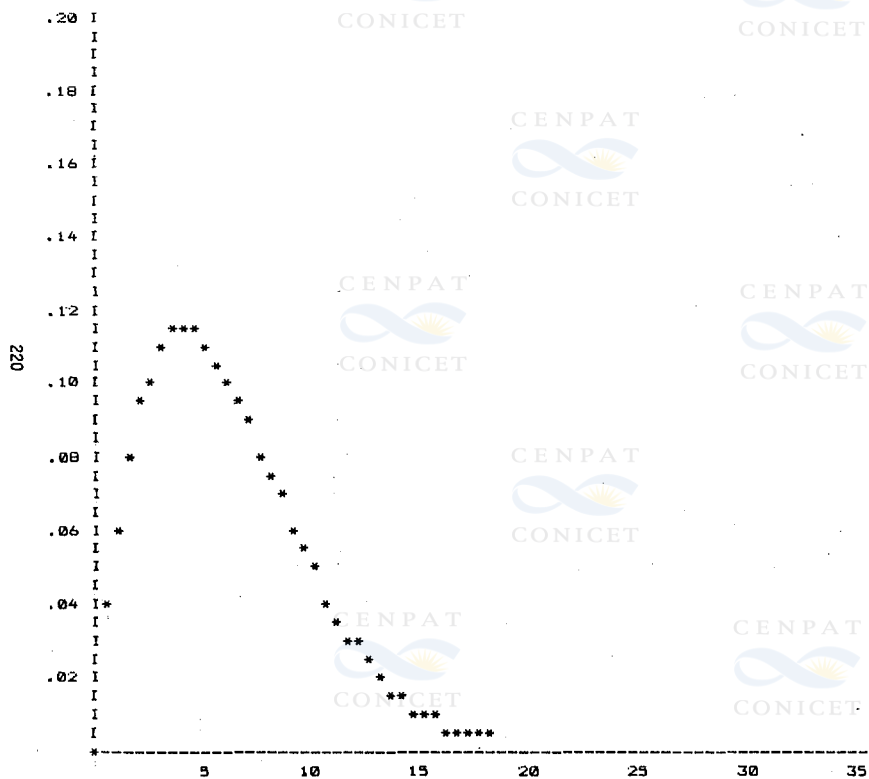
GRAFICO DE DURACION DE VIENTO



VERANO 08

PUERTO DESEADO AERO.

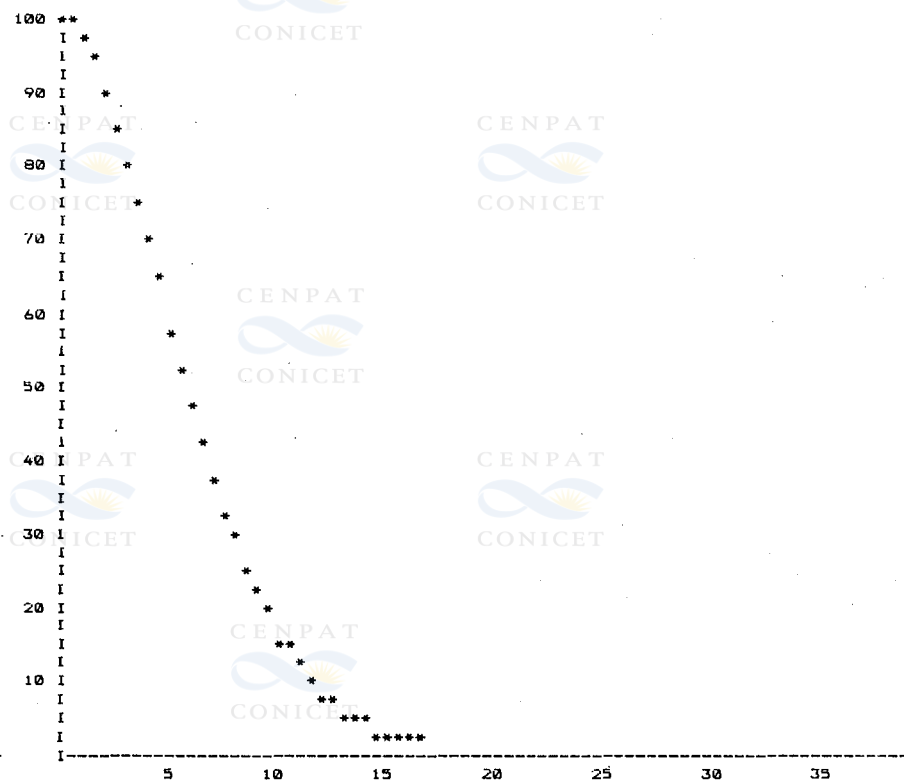
GRAFICO DE DISTRIBUCION WEIBULL



OTOÑO 08

PUERTO DESEADO AERO.

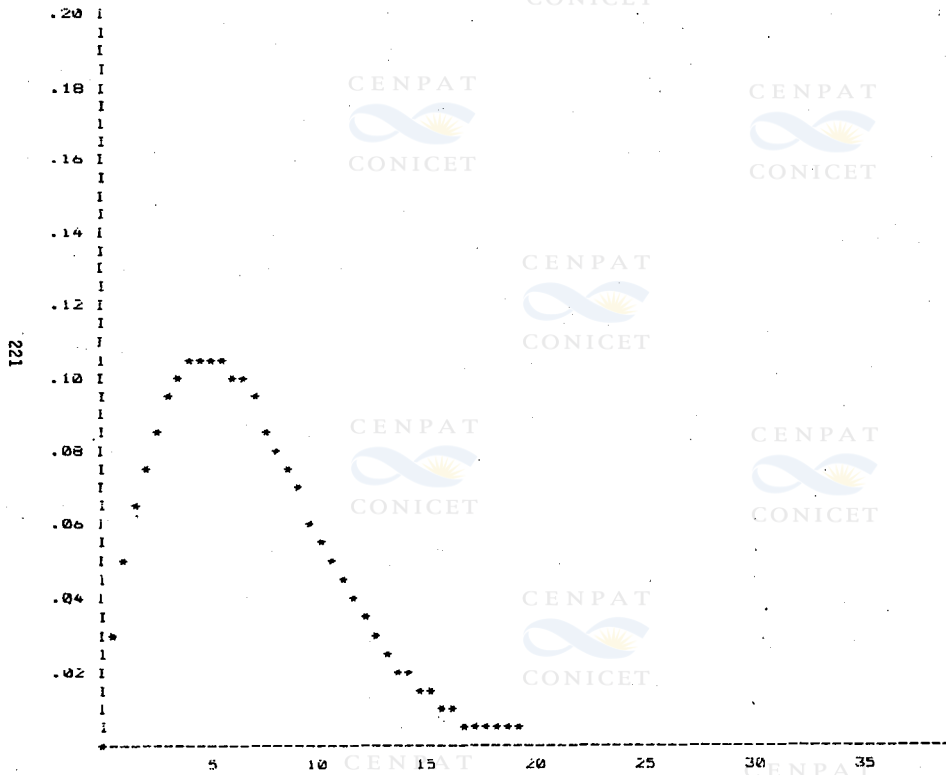
GRAFICO DE DURACION DE VIENTO



OTOÑO 08

PUERTO DESEADO AERO.

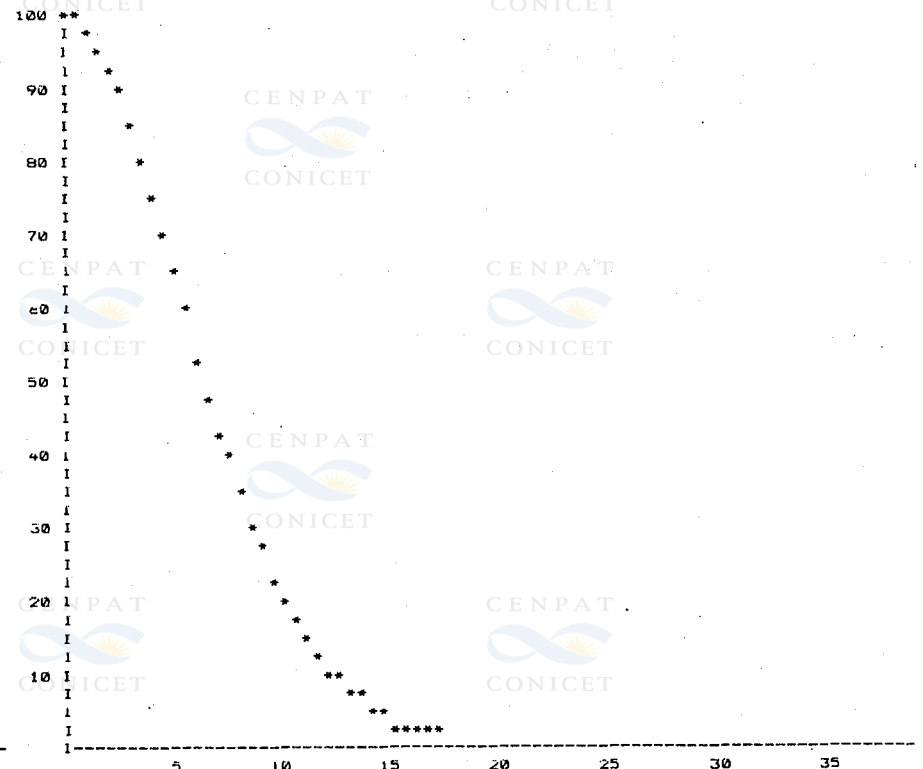
GRAFICO DE DISTRIBUCION WEIBULL



INVIERNO 08

PUERTO DESEADO AERO.

GRAFICO DE DURACION DE VIENTO



INVIERNO 08

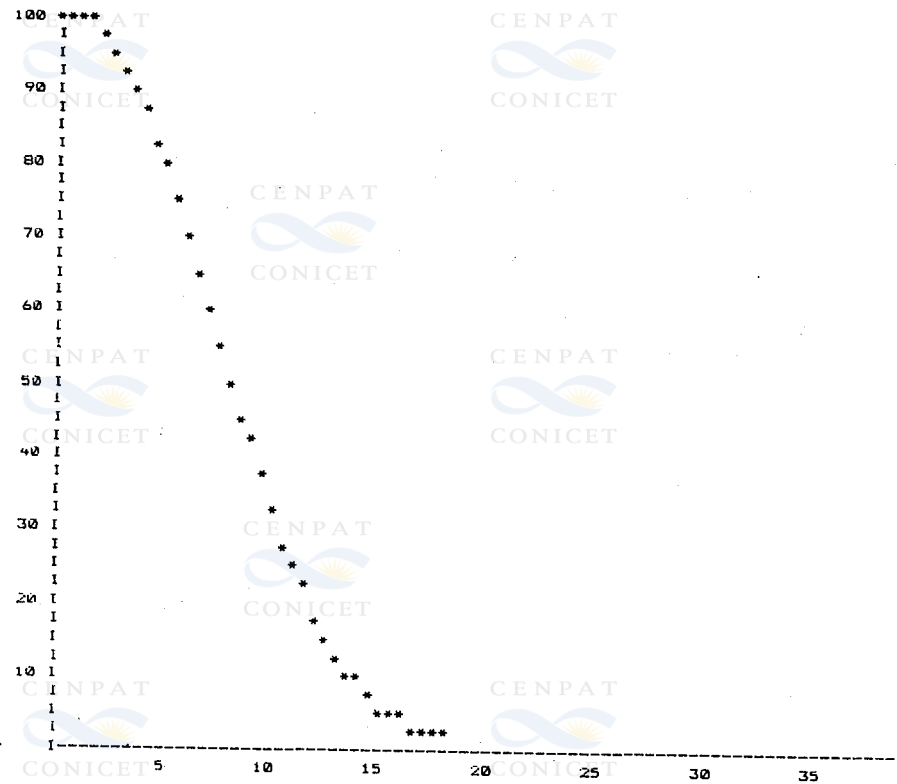
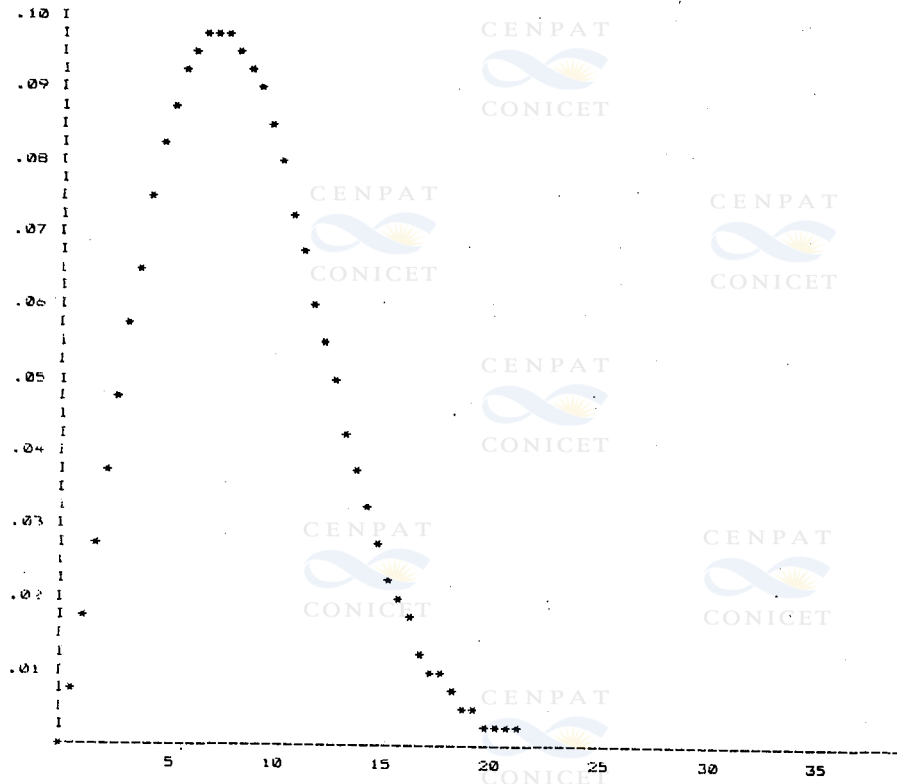
PUERTO DESEADO AERO.

GRAFICO DE DISTRIBUCION WEIBULL

PUERTO DESEADO AERO.

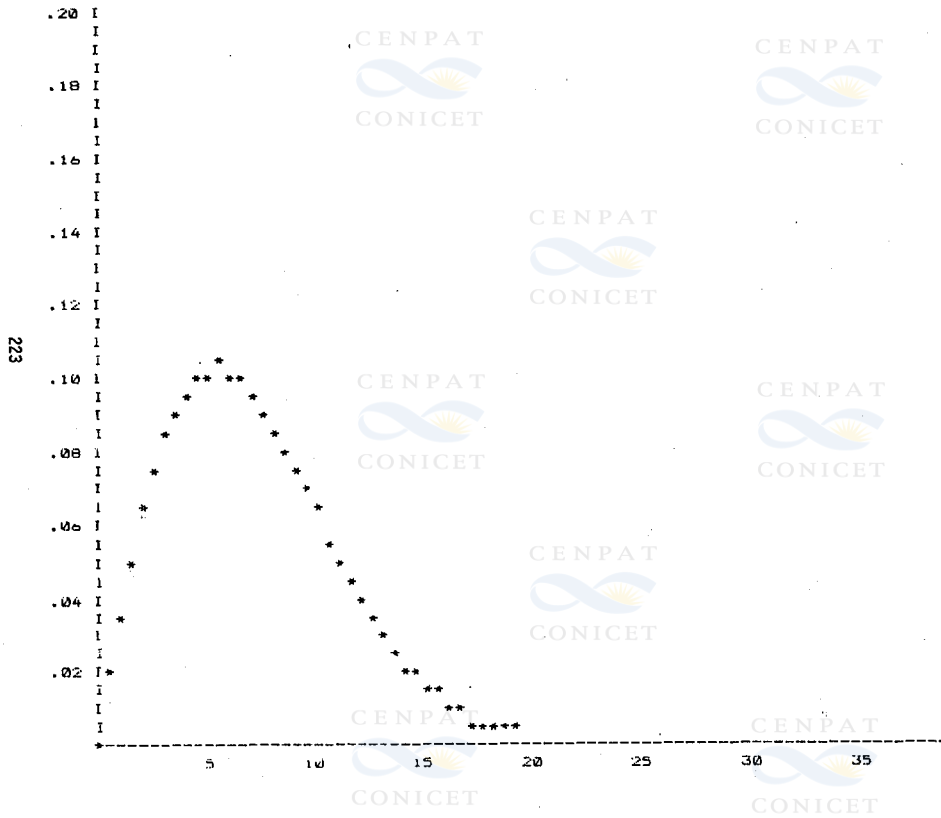
GRAFICO DE DURACION DE VIENTO

222



PUERTO DESEADO AERO.

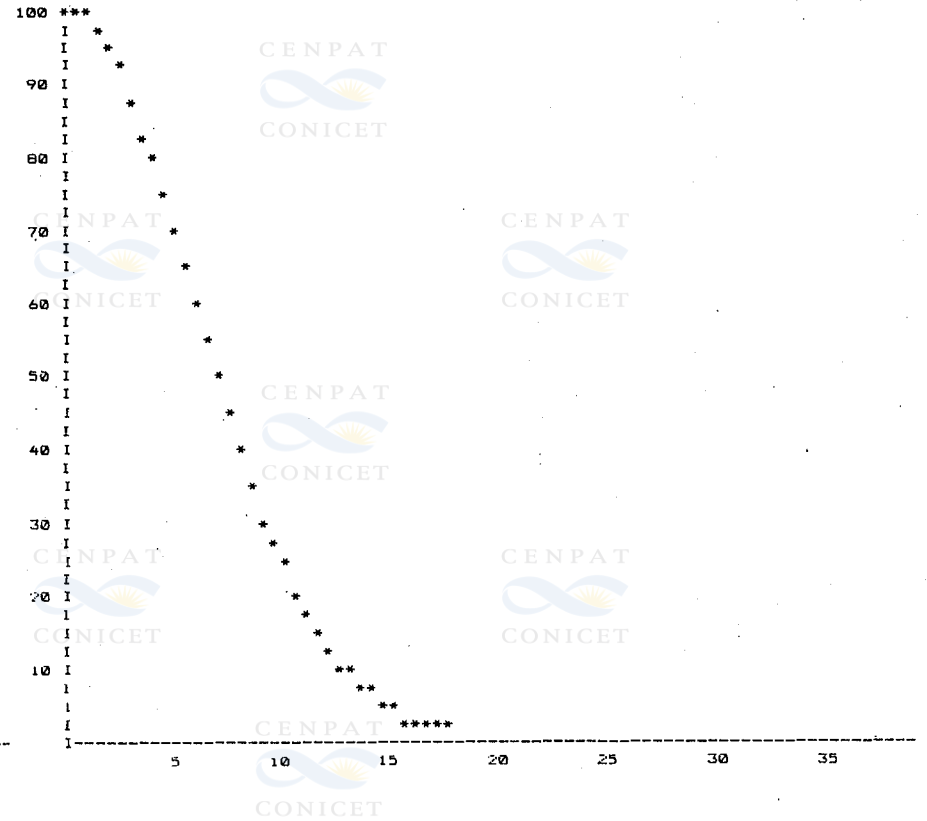
GRAFICO DE DISTRIBUCION WEIBULLICET



TOTAL 08

PUERTO DESEADO AERO.

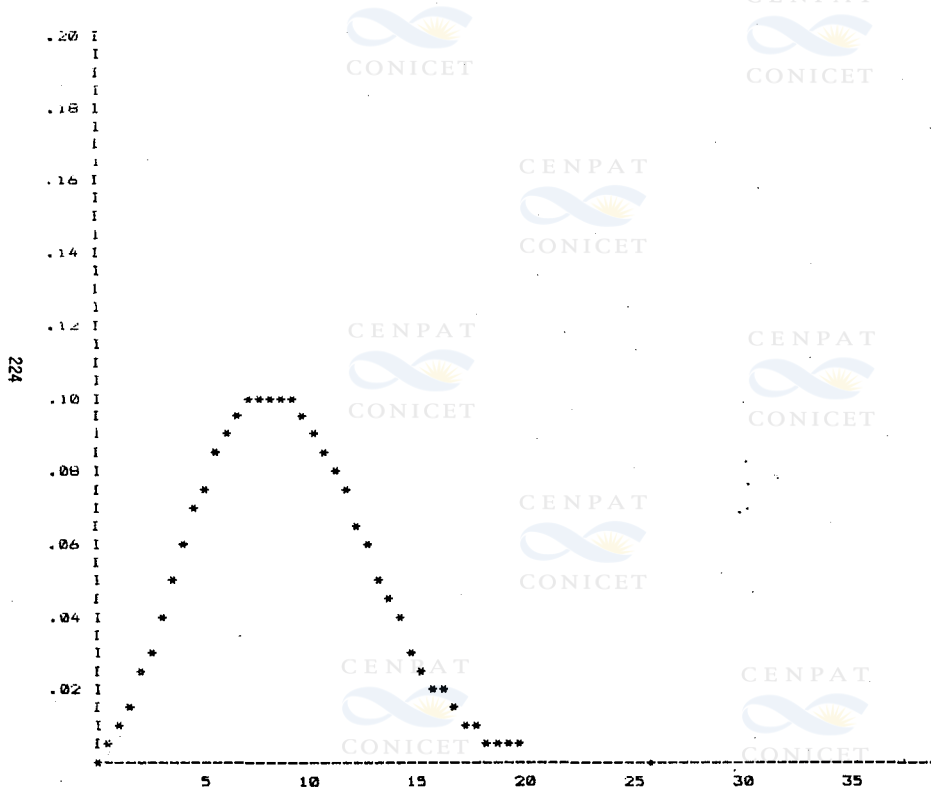
GRAFICO DE DURACION DE VIENTO NICET



TOTAL 08

PUERTO DESEADO AERO.

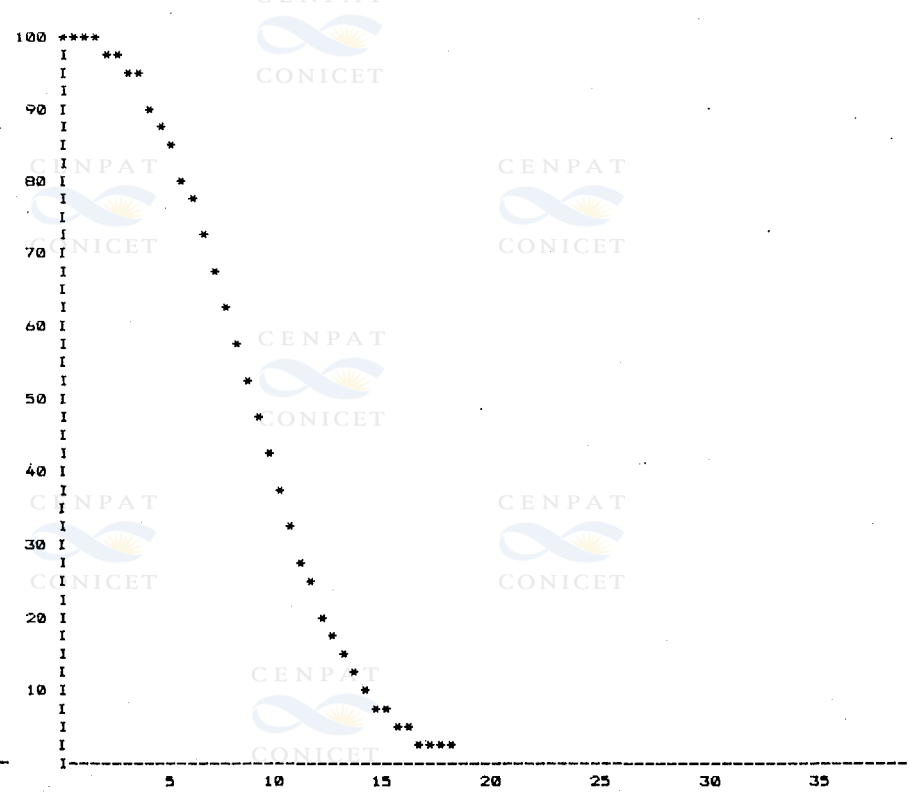
GRAFICO DE DISTRIBUCION WEIBULL



VERANO 14

PUERTO DESEADO AERO.

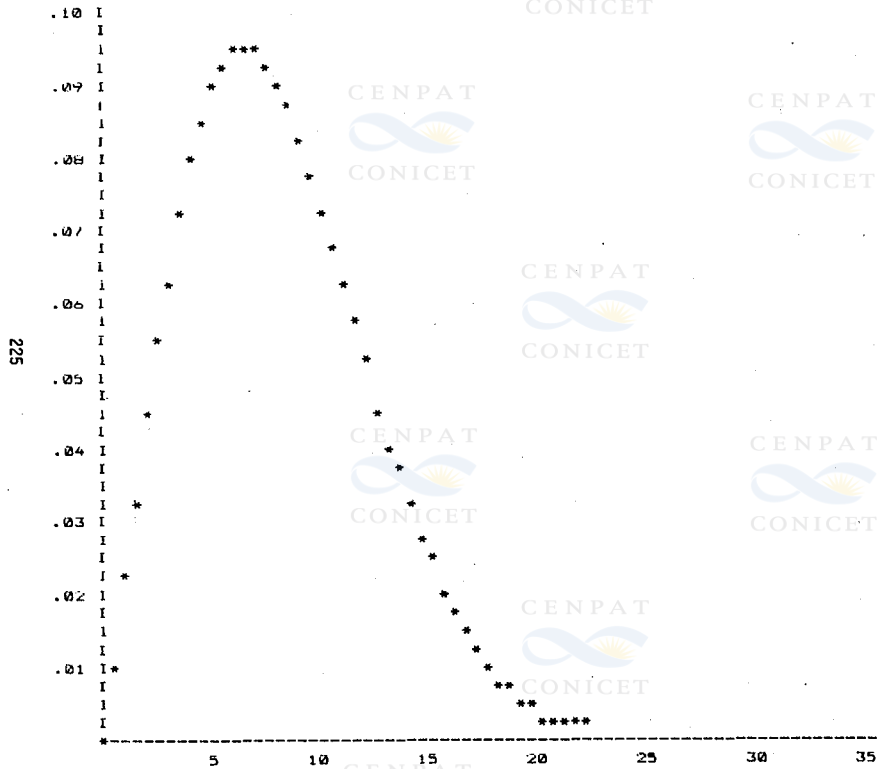
GRAFICO DE DURACION DE VIENTO



VERANO 14

PUERTO DESEADO AERO.

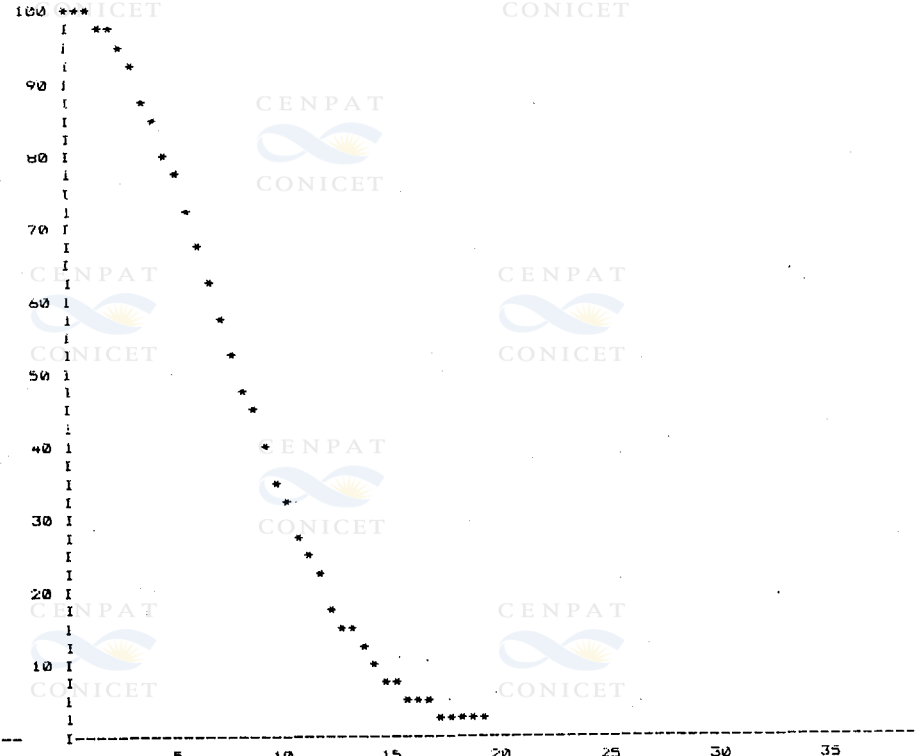
GRAFICO DE DISTRIBUCION WEIBULL



OTOÑO 14

PUERTO DESEADO AERO.

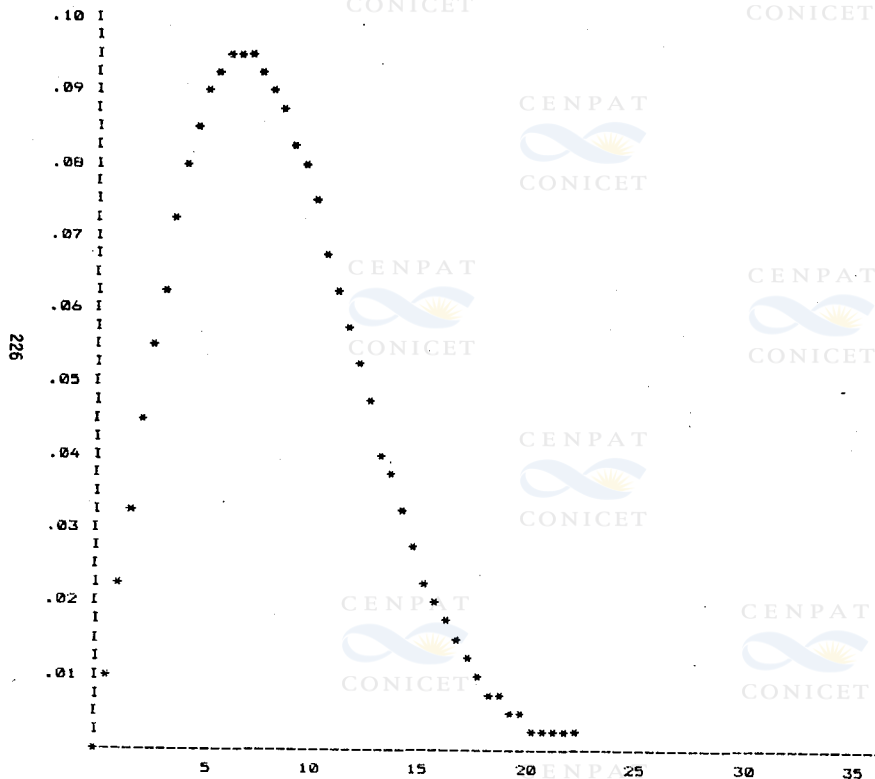
GRAFICO DE DURACION DE VIENTO



OTOÑO 14

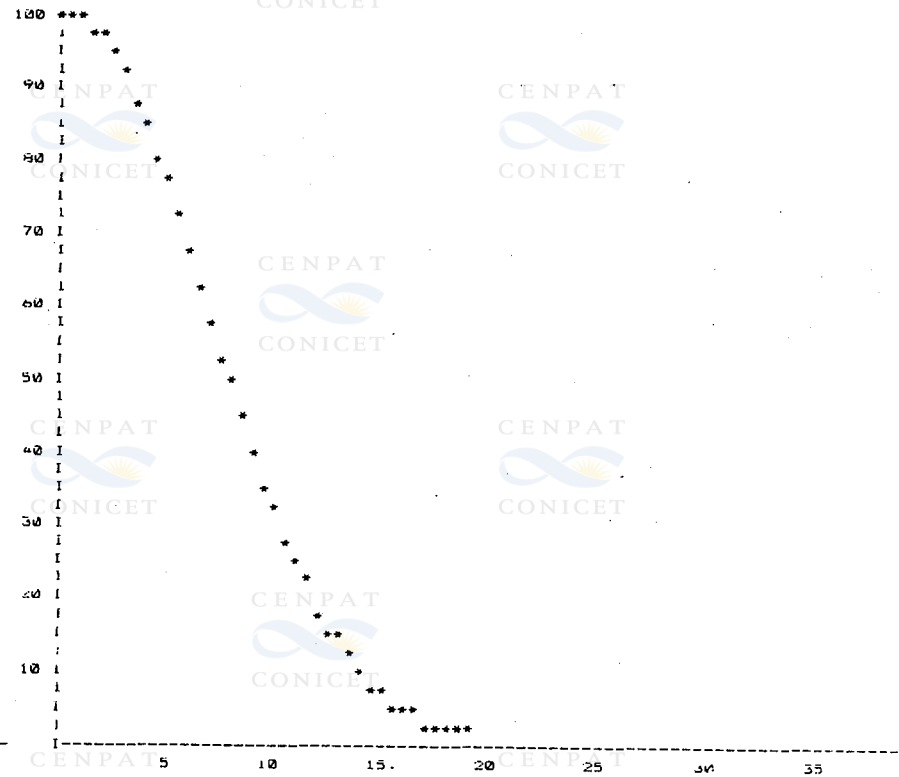
PUERTO DESEADO AERO.

GRAFICO DE DISTRIBUCION WEIBULL



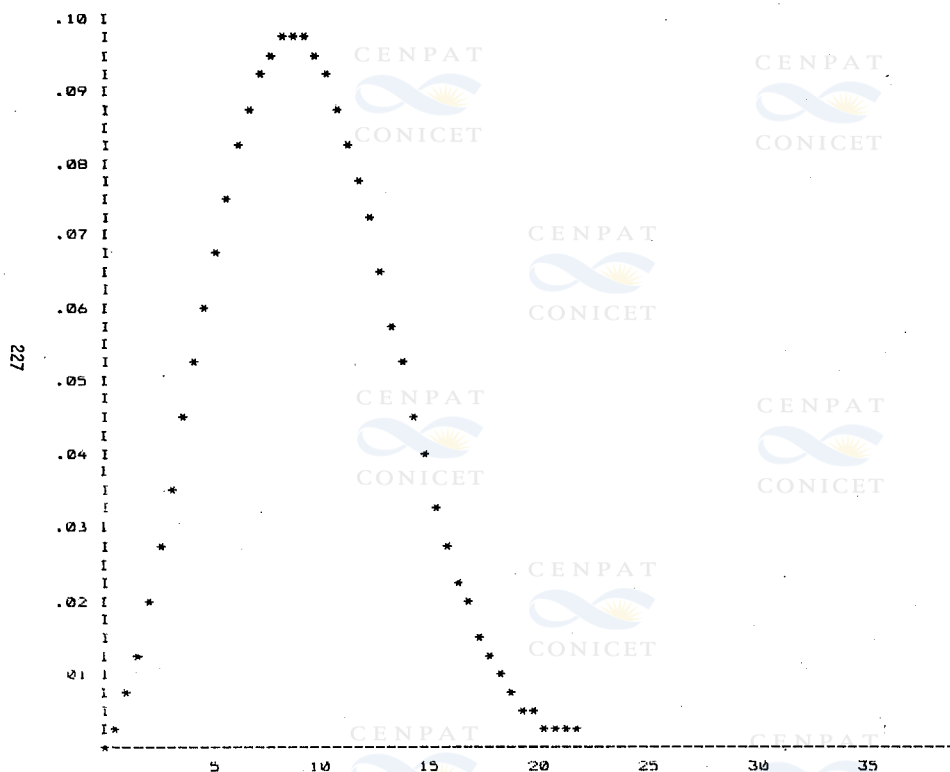
PUERTO DESEADO AERO.

GRAFICO DE DURACION DE VIENTO



PUERTO DESEADO AERO.

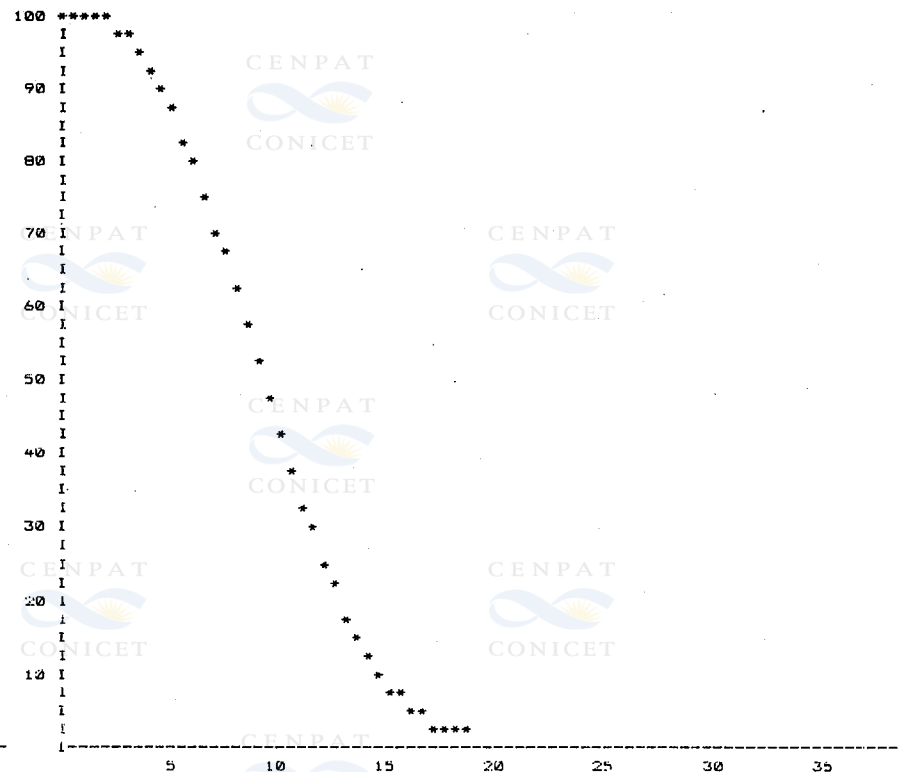
GRAFICO DE DISTRIBUCION WEIBULL



PRIMAVERA 14

PUERTO DESEADO AERO.

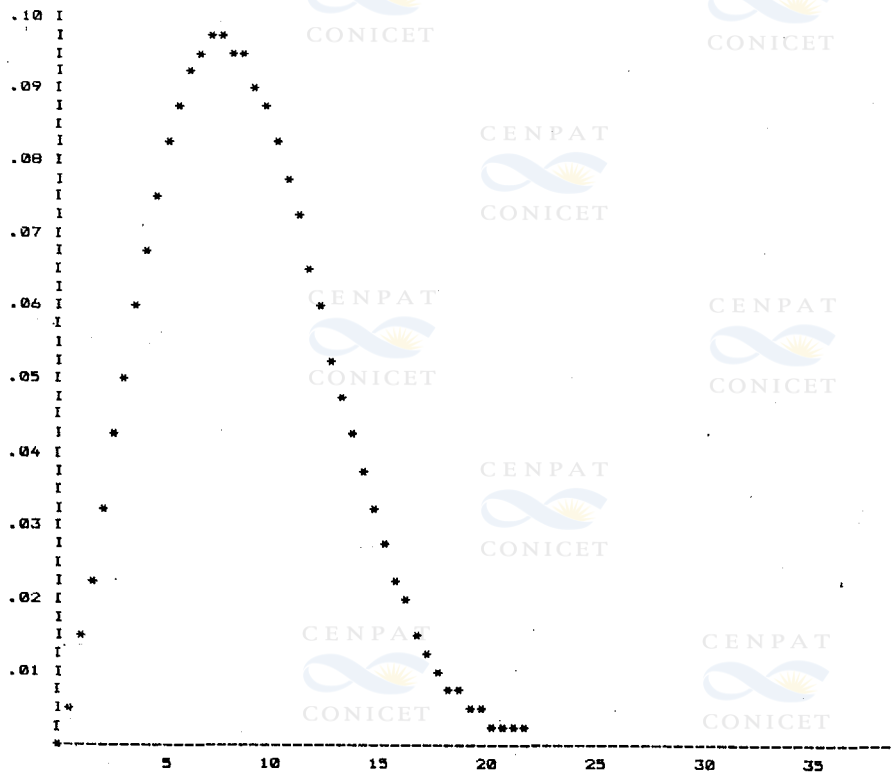
GRAFICO DE DURACION DE VIENTO



PRIMAVERA 14

PUERTO DESEADO AERO.

GRAFICO DE DISTRIBUCION WEIBULL

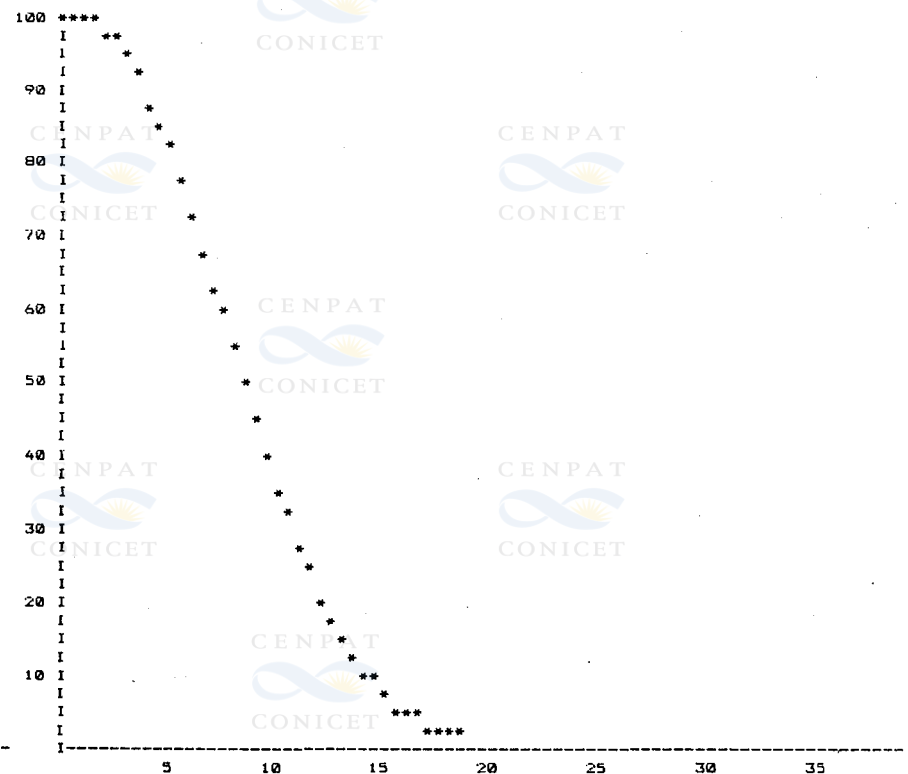


228

TOTAL 14

PUERTO DESEADO AERO.

GRAFICO DE DURACION DE VIENTO



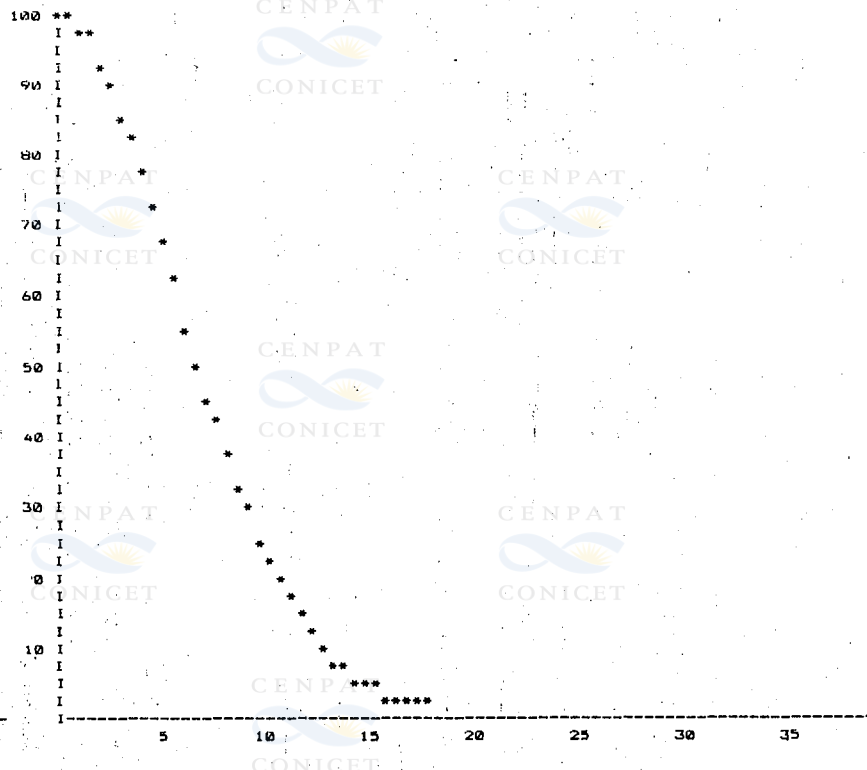
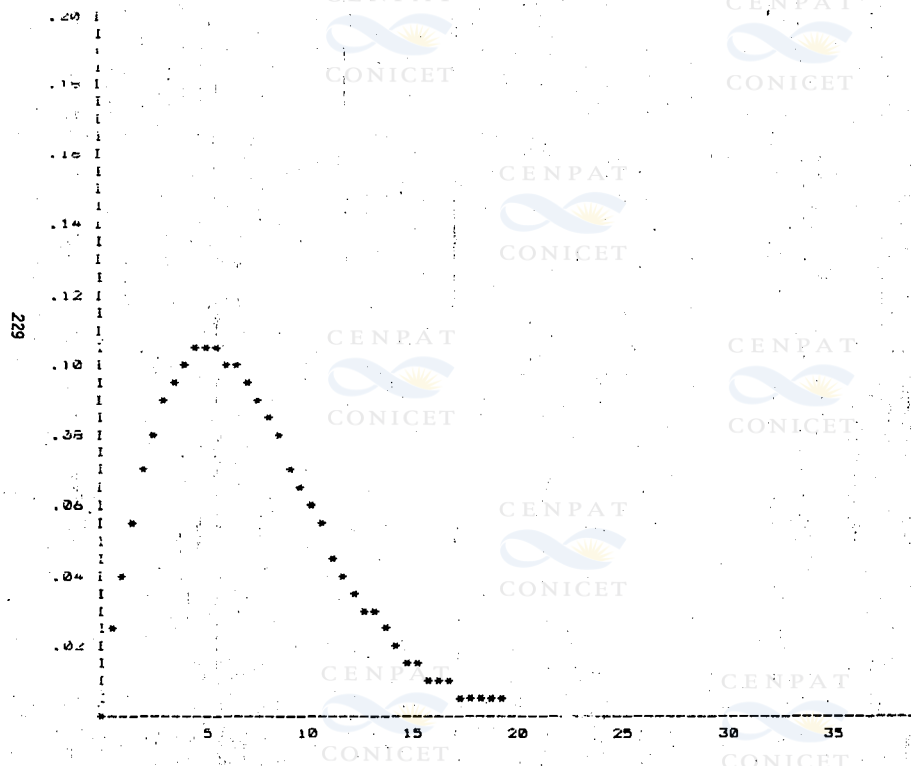
TOTAL 14

PUERTO DESEADO AERO.

PUERTO DESEADO AERO,

GRAFICO DE DISTRIBUCION WEIBULL

GRAFICO DE DURACION DE VIENTO

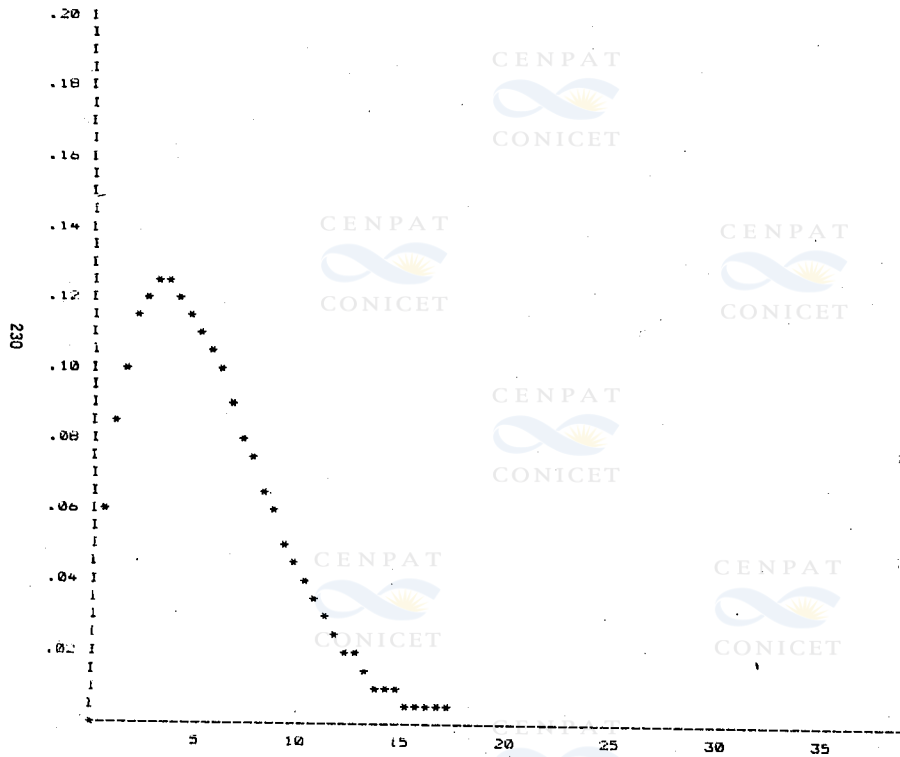


VERANO 20

VERANO AT 20

PUERTO DESEADO AERO.

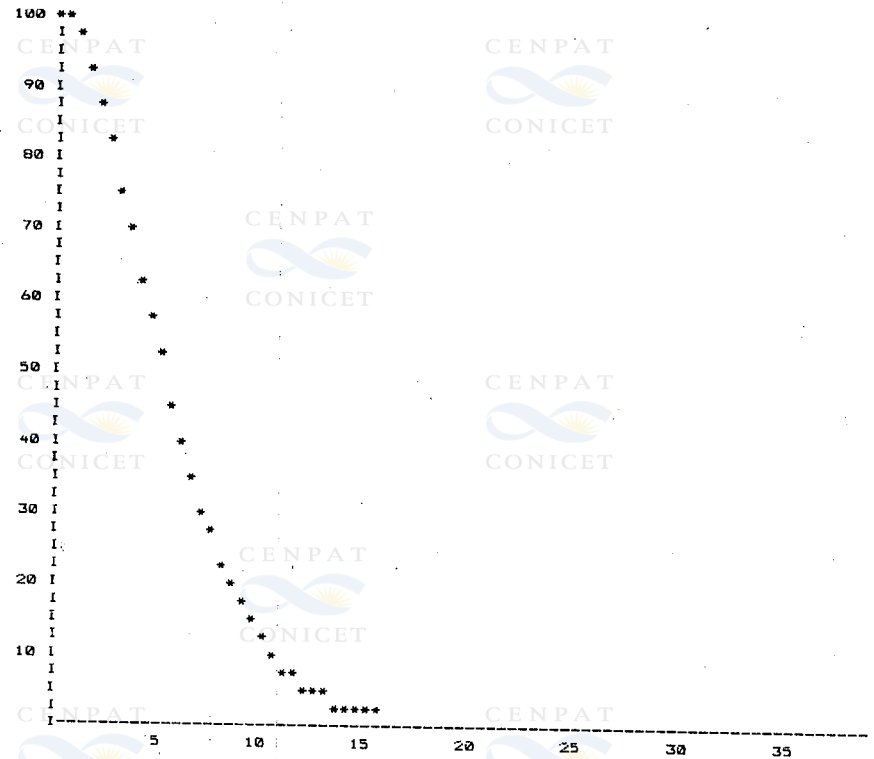
GRAFICO DE DISTRIBUCION WEIBULL



OTOÑO: 20

PUERTO DESEADO AERO.

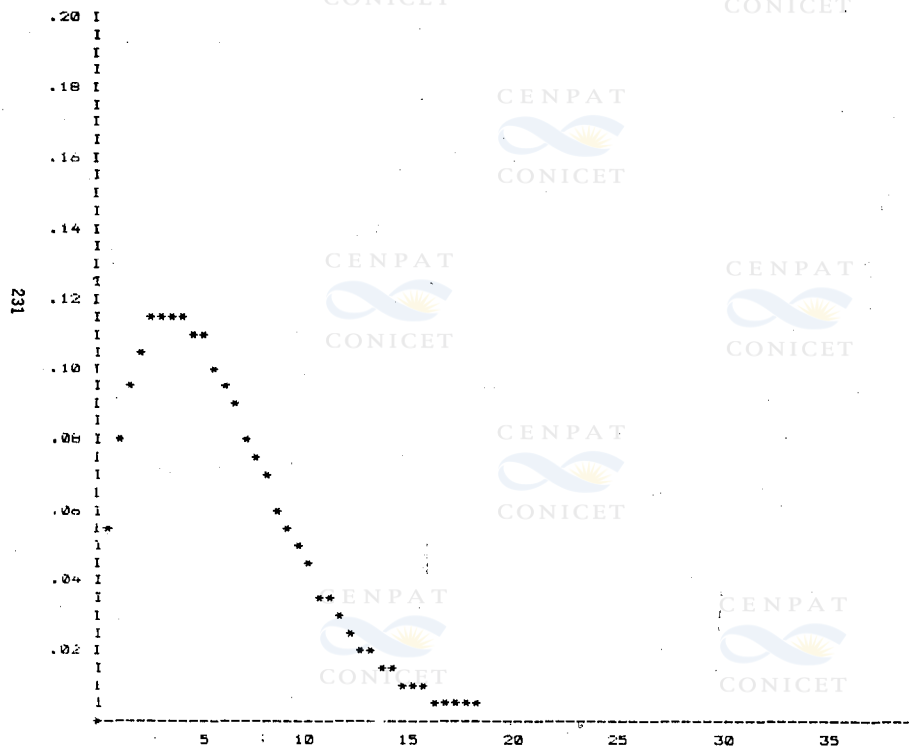
GRAFICO DE DURACION DE VIENTO



OTOÑO: 20

PUERTO DESEADO AERO.

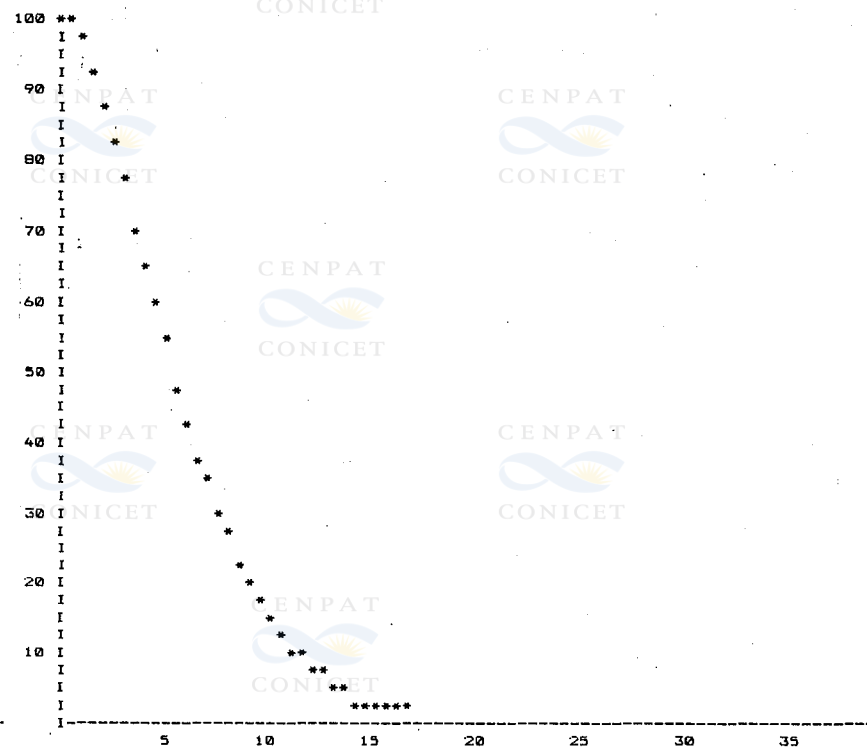
GRAFICO DE DISTRIBUCION WEIBULL



INVIERNO 20

PUERTO DESEADO AERO.

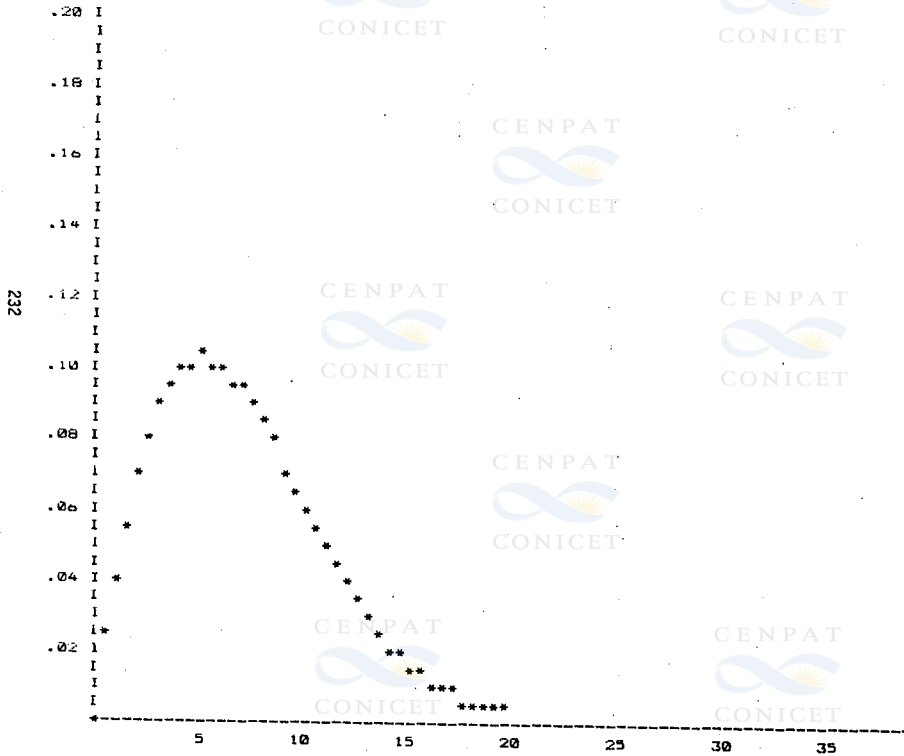
GRAFICO DE DURACION DE VIENTO



INVIERNO 20

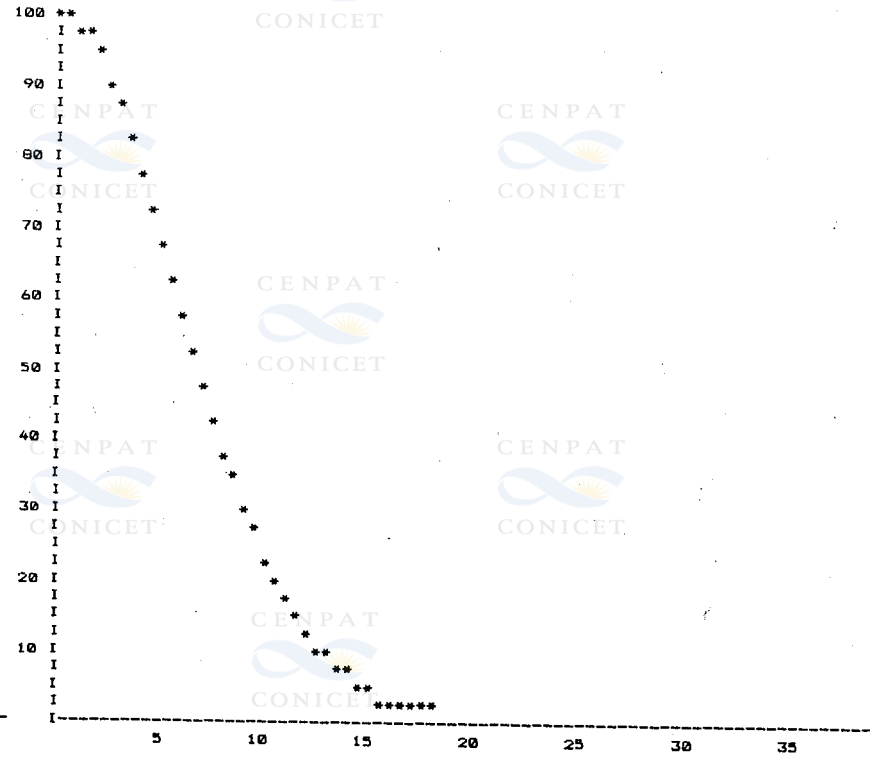
PUERTO DESEADO AERO.

GRAFICO DE DISTRIBUCION WEIBULL



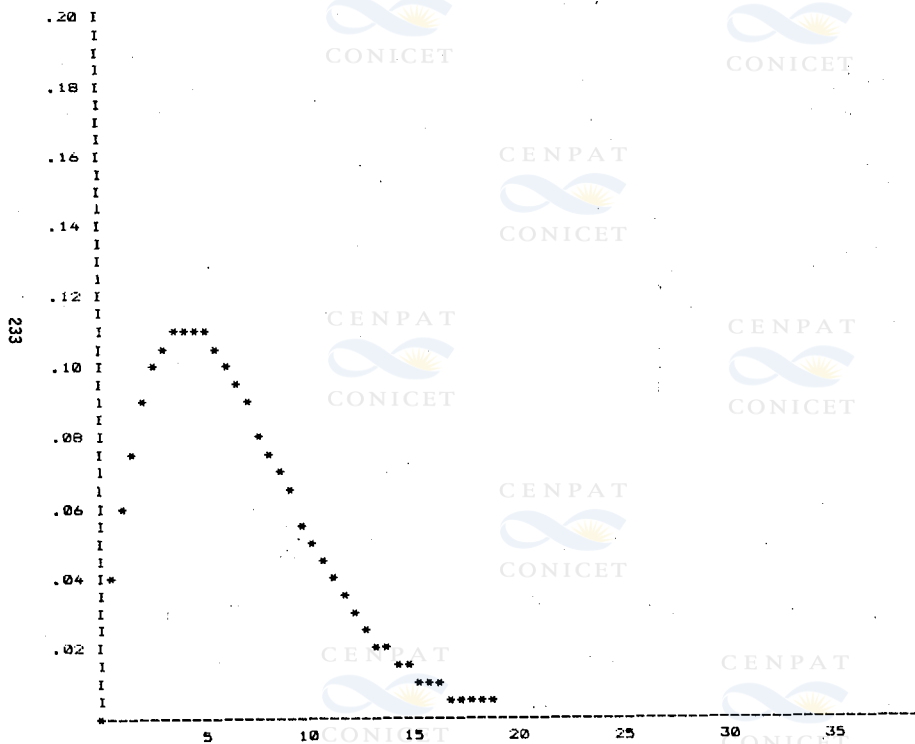
PUERTO DESEADO AERO.

GRAFICO DE DURACION DE VIENTO



PUERTO DESEADO AERO.

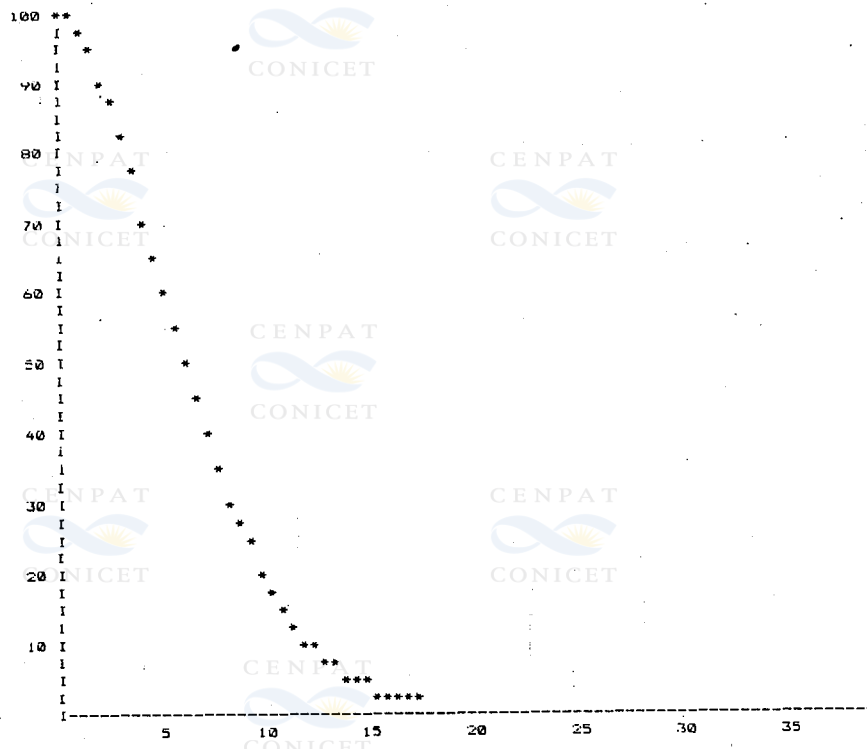
GRAFICO DE DISTRIBUCION WEIBULL



TOTAL 20

PUERTO DESEADO AERO.

GRAFICO DE DURACION DE VIENTO

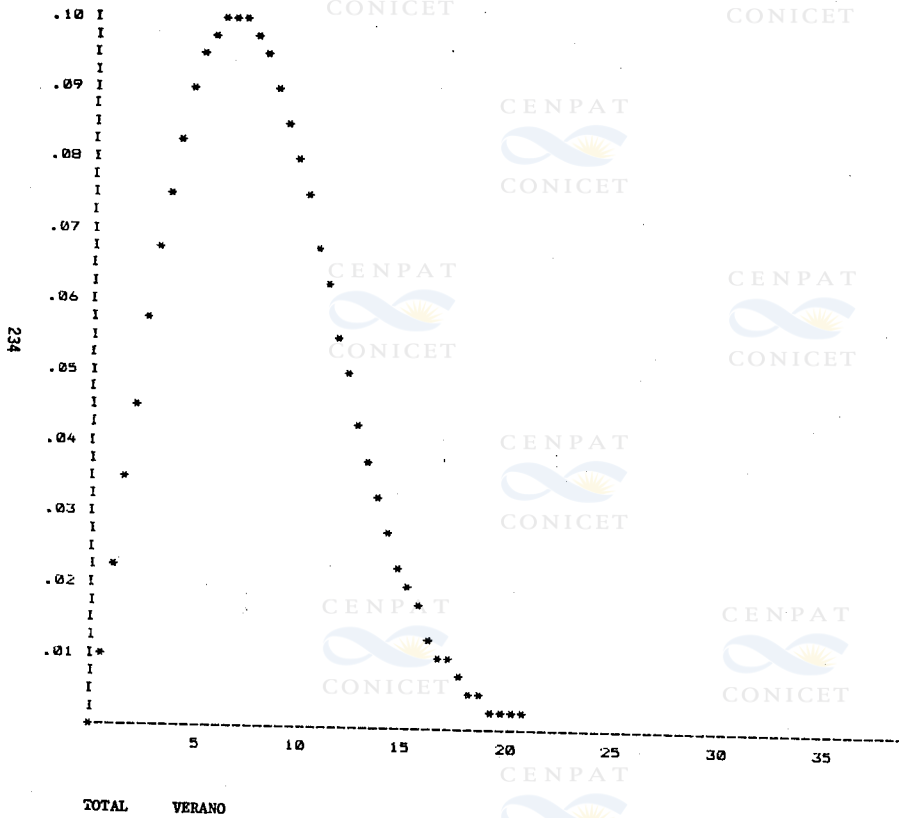


TOTAL 20



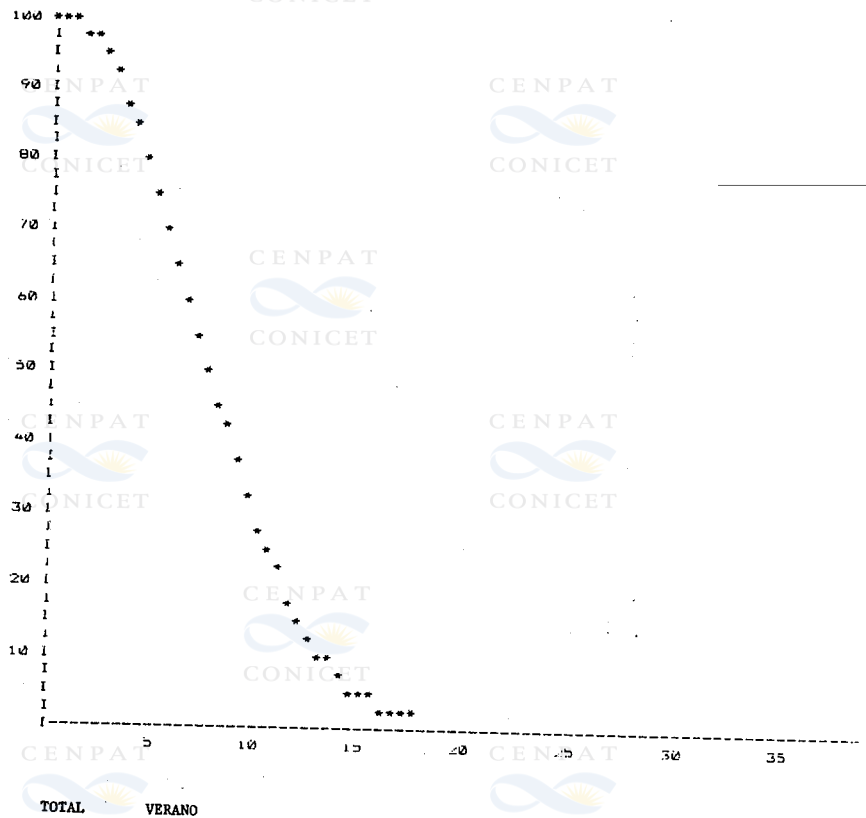
PUERTO DESEADO AERO.

GRAFICO DE DISTRIBUCION WEIBULL



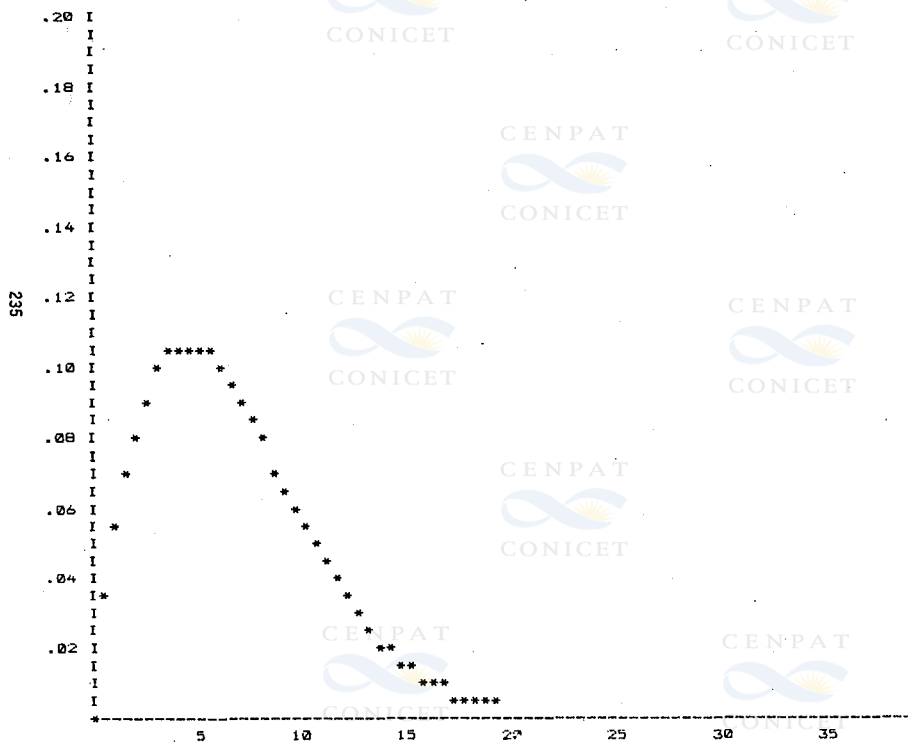
PUERTO DESEADO AERO.

GRAFICO DE DURACION DE VIENTO



PUERTO DESEADO AERO.

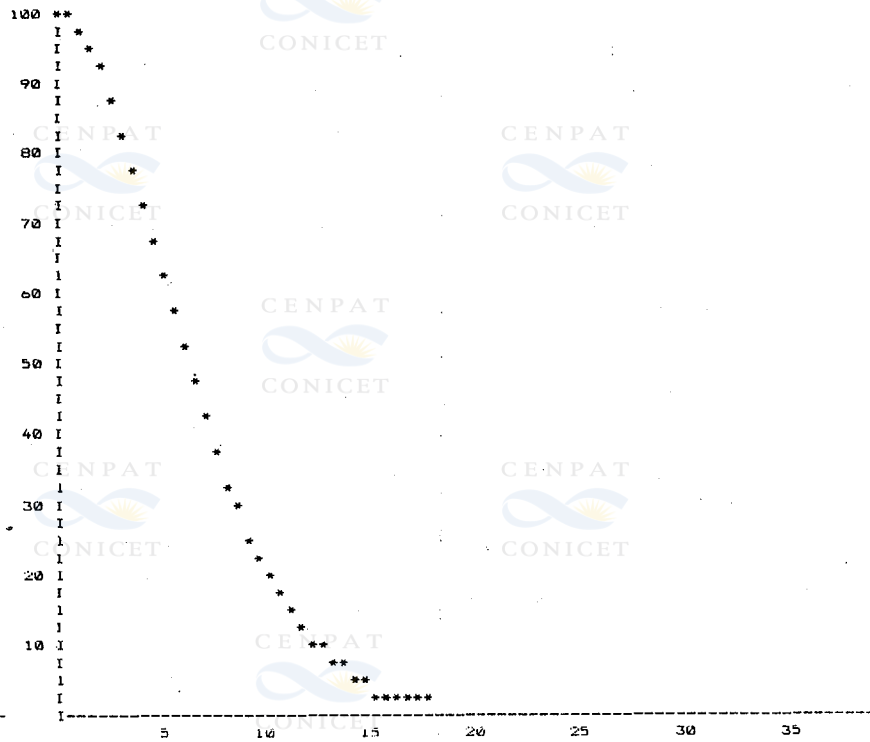
GRAFICO DE DISTRIBUCION WEIBULL



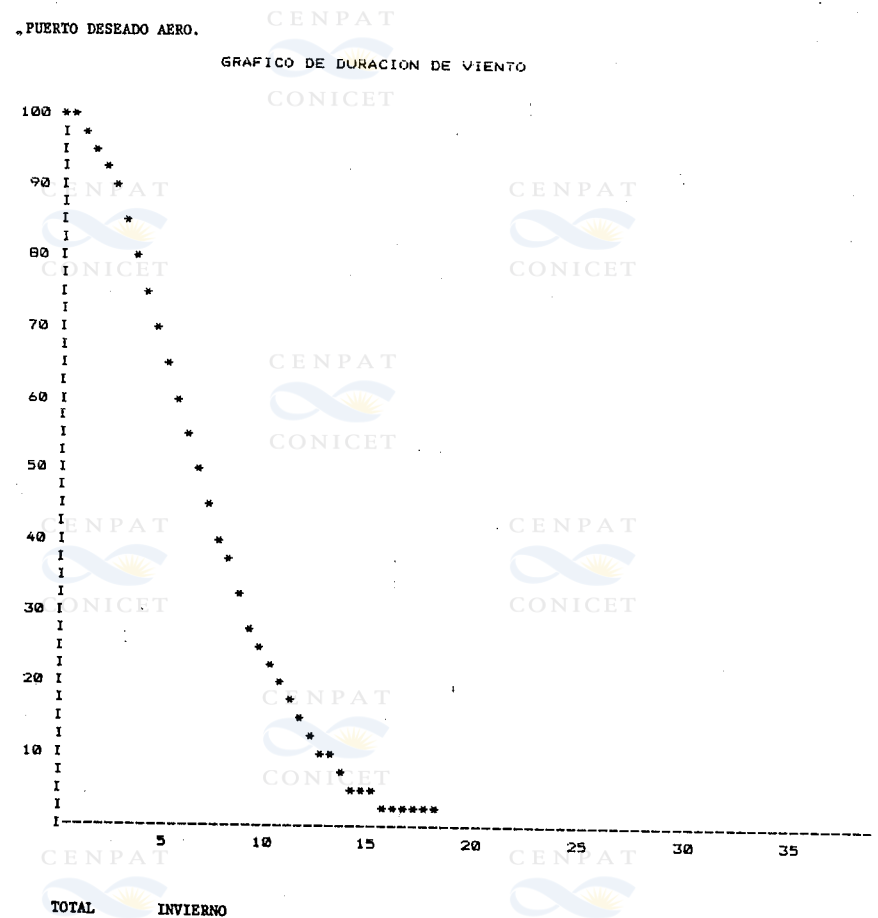
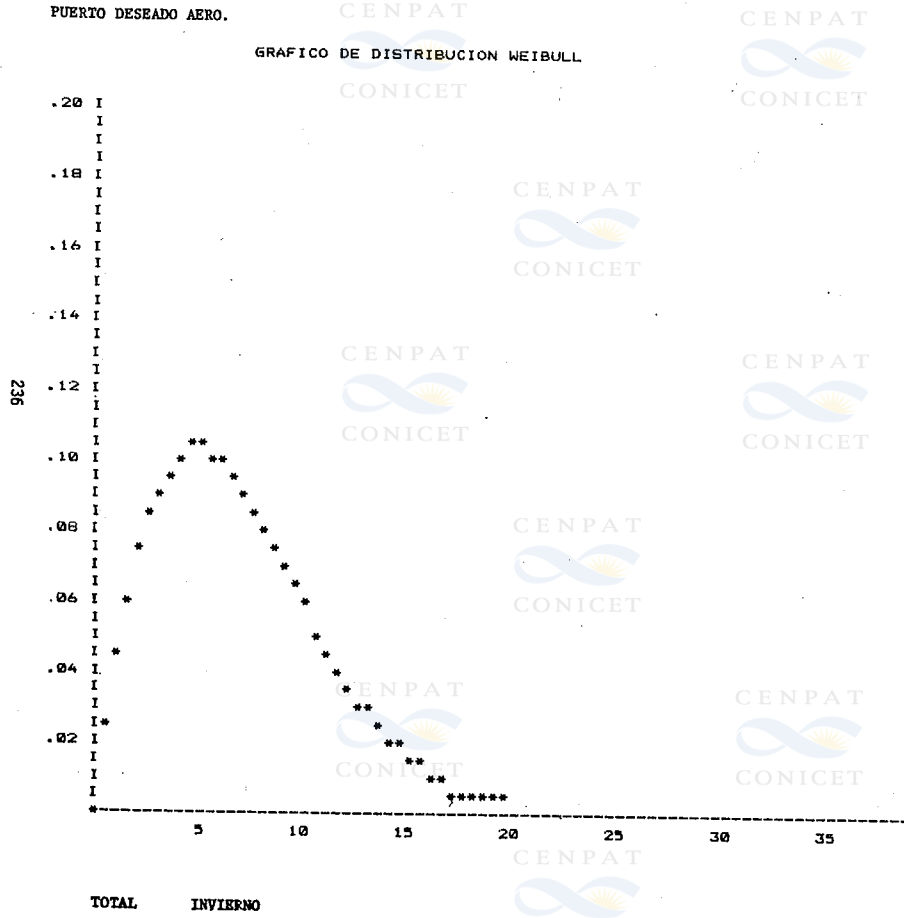
TOTAL OTONO

PUERTO DESEADO AERO.

GRAFICO DE DURACION DE VIENTO

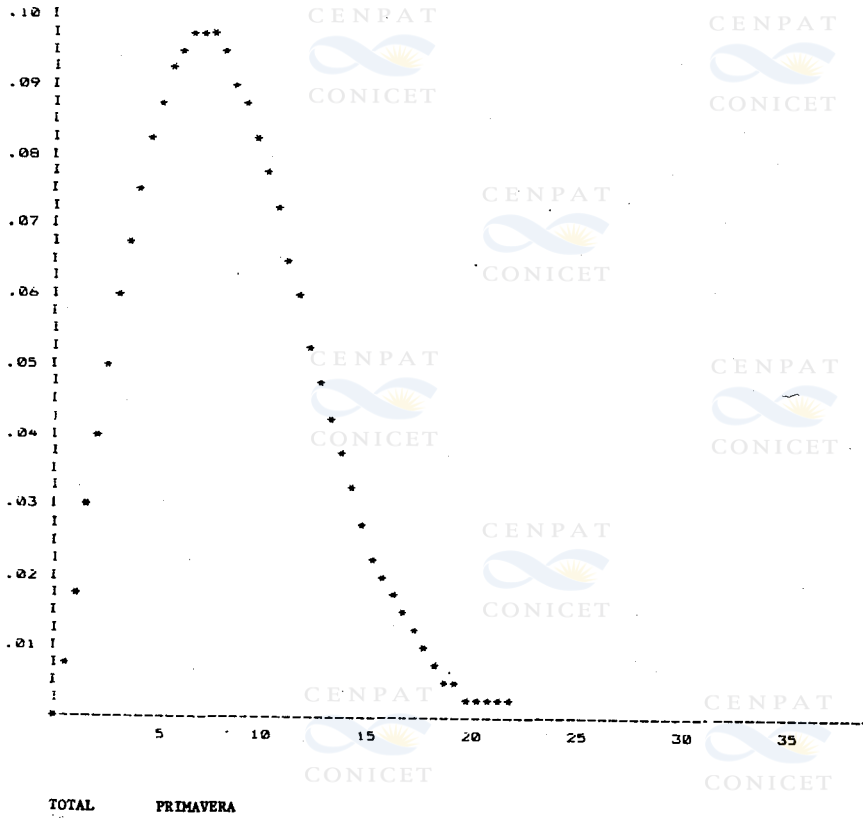


TOTAL OTONO



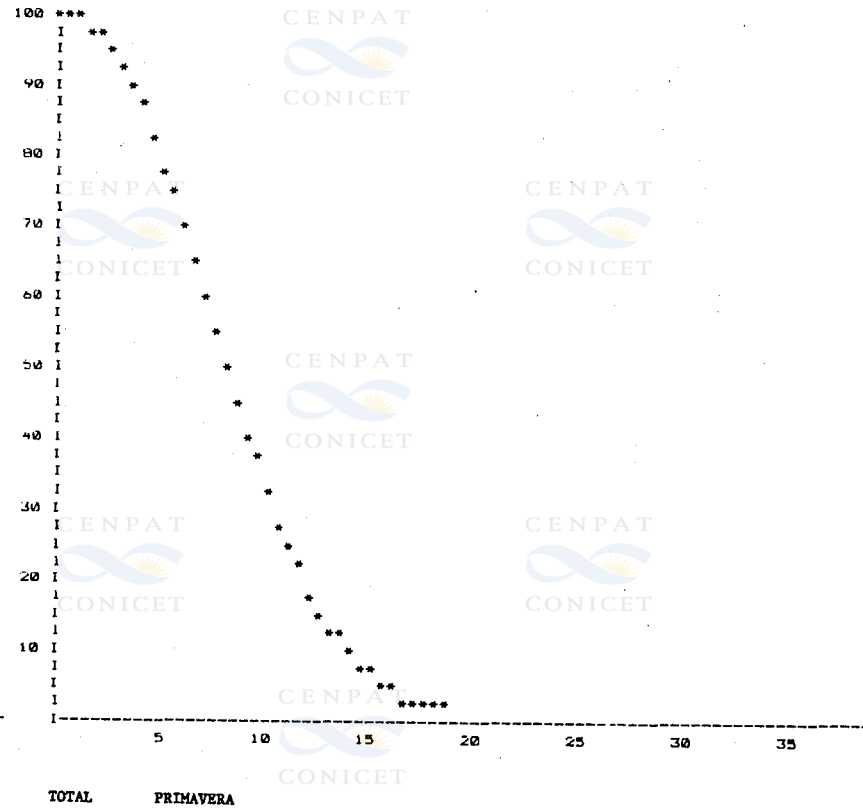
PUERTO DESEADO AERO.

GRAFICO DE DISTRIBUCION WEIBULL



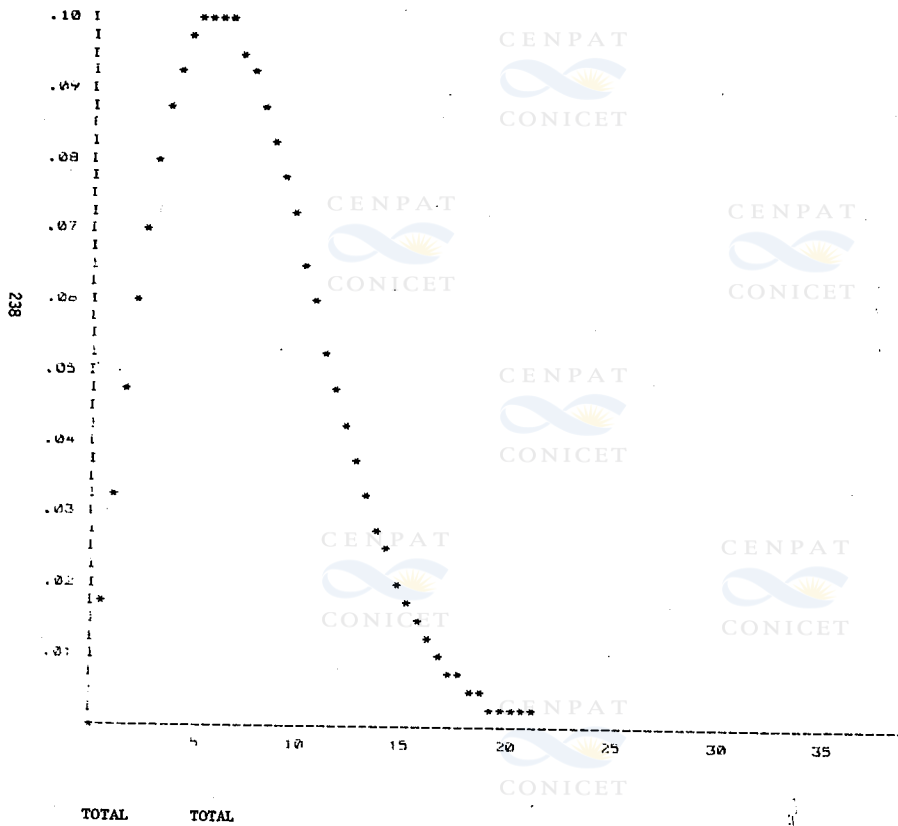
PUERTO DESEADO AERO.

GRAFICO DE DURACION DE VIENTO



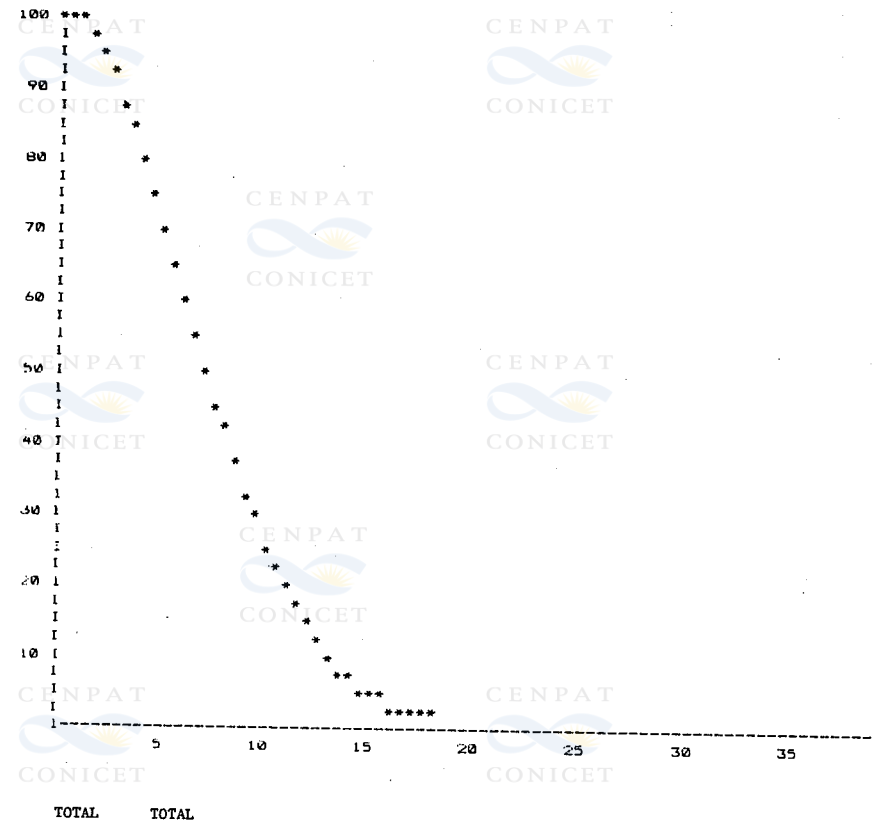
PUERTO DESEADO AERO.

GRAFICO DE DISTRIBUCION WEIBULL



PUERTO DESEADO AERO.

GRAFICO DE DURACION DE VIENTO



CENPAT
CONICET

CENPAT
CONICET

CENPAT
CONICET

CENPAT
CONICET

CENPAT
CONICET

CENPAT
CONICET

CENPAT
CONICET

CENPAT
CONICET

CENPAT
CONICET

CENPAT
CONICET

CENPAT
CONICET

CENPAT
CONICET

CENPAT
CONICET

CENPAT
CONICET

CENPAT
CONICET

CENPAT
CONICET

CENPAT
GOBERNADOR GREGORES AERO
CONICET

CENPAT
CONICET

CENPAT
CONICET

CENPAT
CONICET

CENPAT
CONICET

CENPAT
CONICET

CENPAT
CONICET

CENPAT
CONICET

CENPAT
CONICET

CENPAT
CONICET

CENPAT
CONICET

CENPAT
CONICET

CENPAT
CONICET

CENPAT
CONICET

CENPAT
CONICET

CENPAT
CONICET

CENPAT
CONICET

CENPAT
CONICET

CENPAT
CONICET

CENPAT
CONICET

CENPAT
CONICET

CENPAT
CONICET

CENPAT
CONICET

CENPAT
CONICET

CENPAT
CONICET

CENPAT
CONICET

CENPAT
CONICET

CENPAT
CONICET

CENPAT
CONICET

CENPAT
CONICET

CENPAT
CONICET

CENPAT
CONICET

CENPAT
CONICET

CENPAT
CONICET

CENPAT
CONICET

CENPAT
CONICET

CENPAT
CONICET

CENPAT
CONICET

CENPAT
CONICET

CENPAT
CONICET

CENPAT
CONICET

CENPAT
CONICET

CENPAT
CONICET

CENPAT
CONICET

CENPAT
CONICET

CENPAT
CONICET

CENPAT
CONICET

CENPAT
CONICET

CENPAT
CONICET

CENPAT
CONICET

CENPAT
CONICET

CENPAT
CONICET

CENPAT
CONICET

CENPAT
CONICET

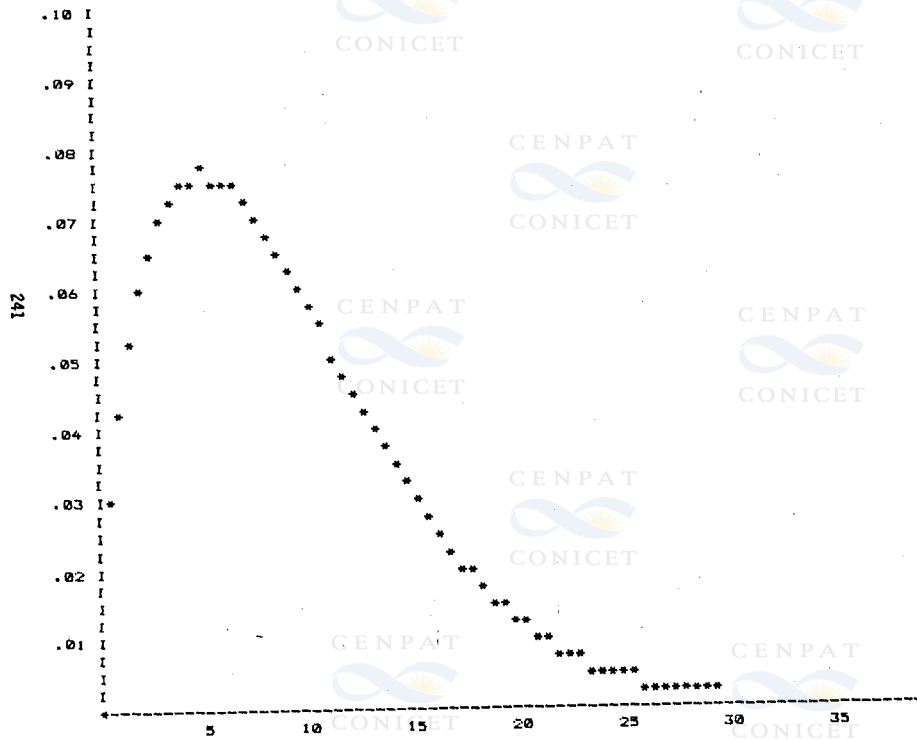
CENPAT
CONICET

CENPAT
CONICET

GOBERNADOR GREGORES AERO

ALTITUD DE LA ESTACION= 358 M
DENSIDAD DEL AIRE= .0012 T/M3

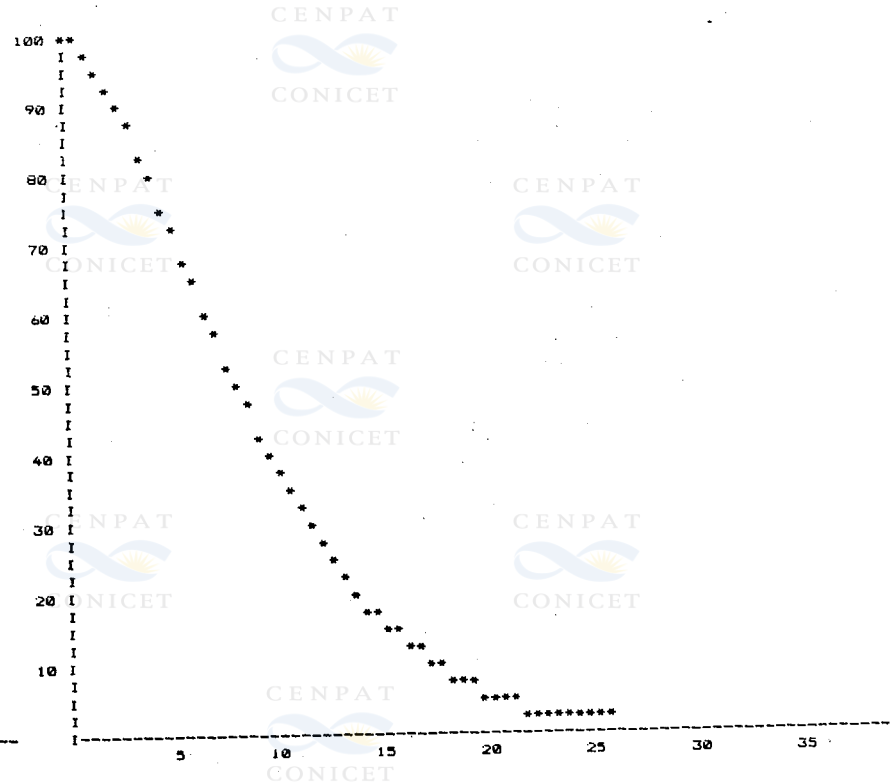
GRAFICO DE DISTRIBUCION WEIBULL



VERANO 08

GOBERNADOR GREGORES AERO

GRAFICO DE DURACION DE VIENTO

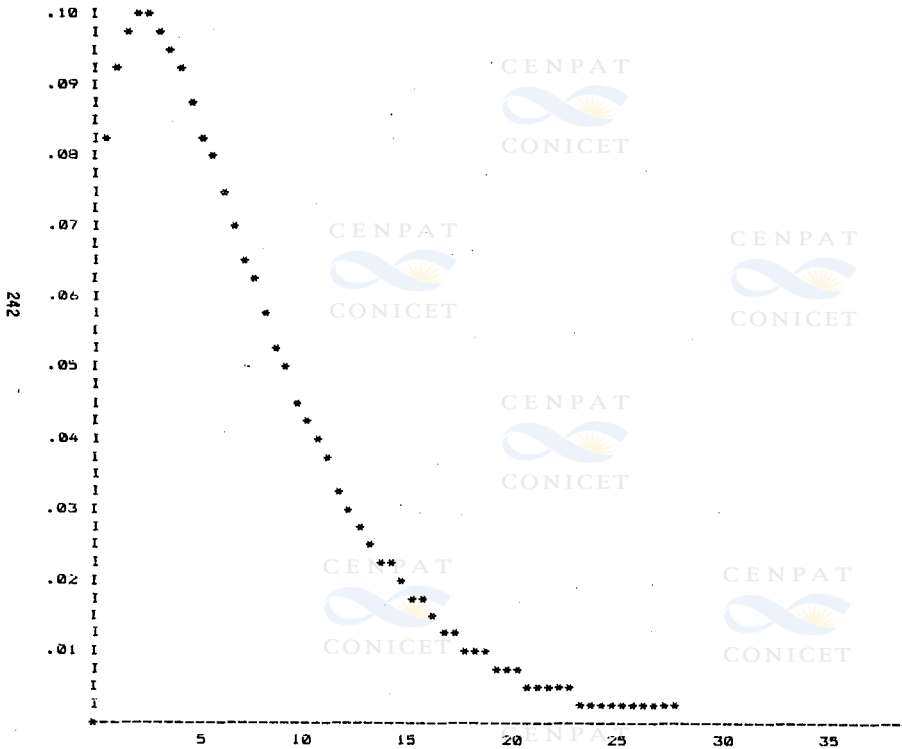


VERANO 08

POTENCIA DEL PERIODO = 12.34 KW

GOBERNADOR GREGORES AERO

GRAFICO DE DISTRIBUCION WEIBULL

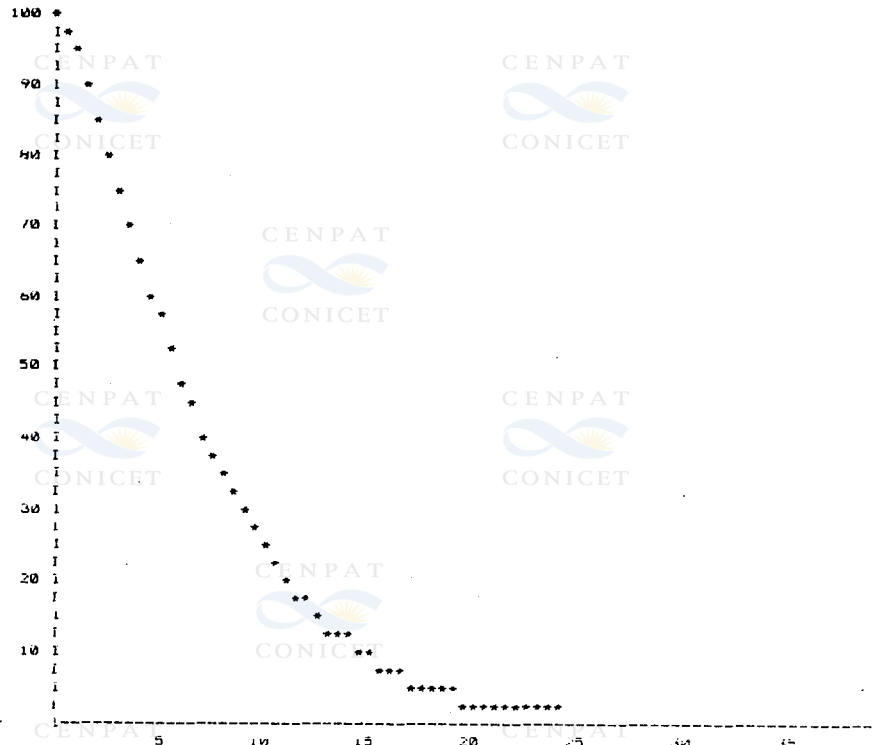


242

OTOÑO 08

GOBERNADOR GREGORES AERO

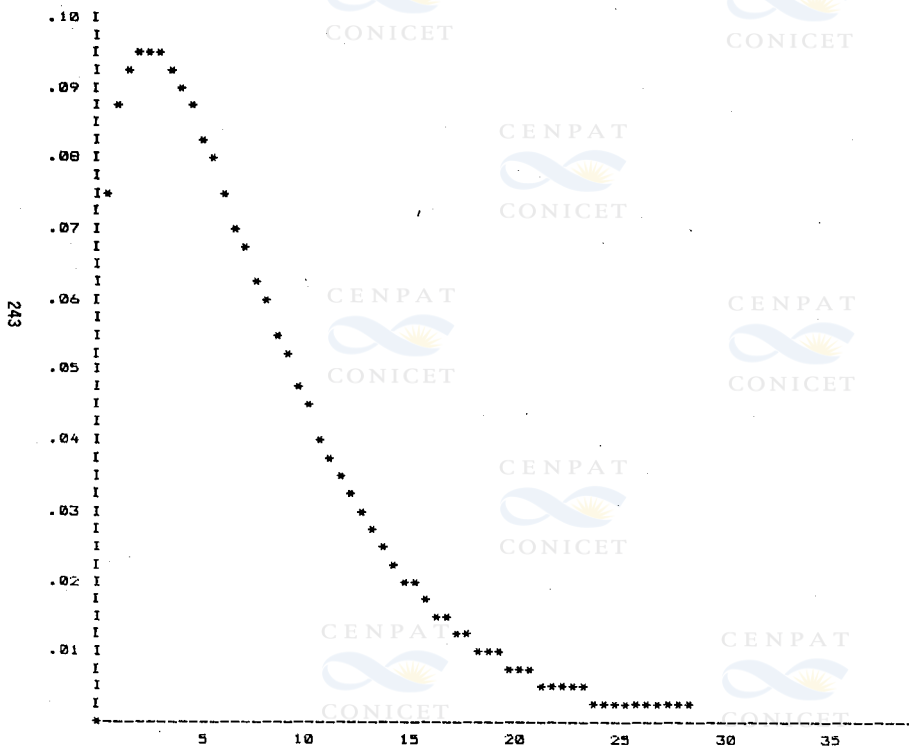
GRAFICO DE DURACION DE VIENTO



OTOÑO 08

GOBERNADOR GREGORES AERO

GRAFICO DE DISTRIBUCION WEIBULL

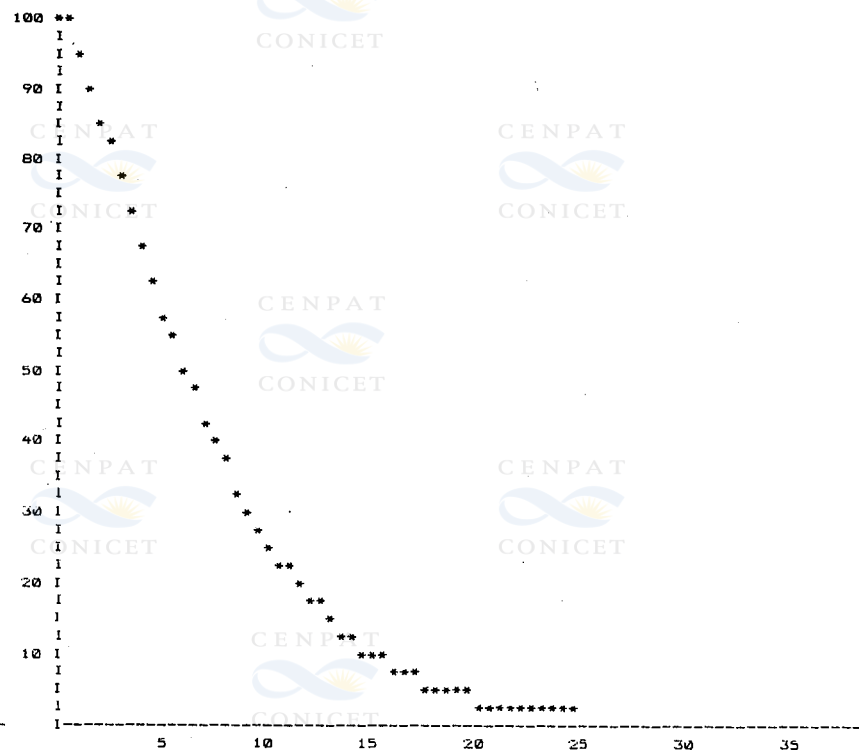


243

INVIERNO 08

GOBERNADOR GREGORES AERO

GRAFICO DE DURACION DE VIENTO

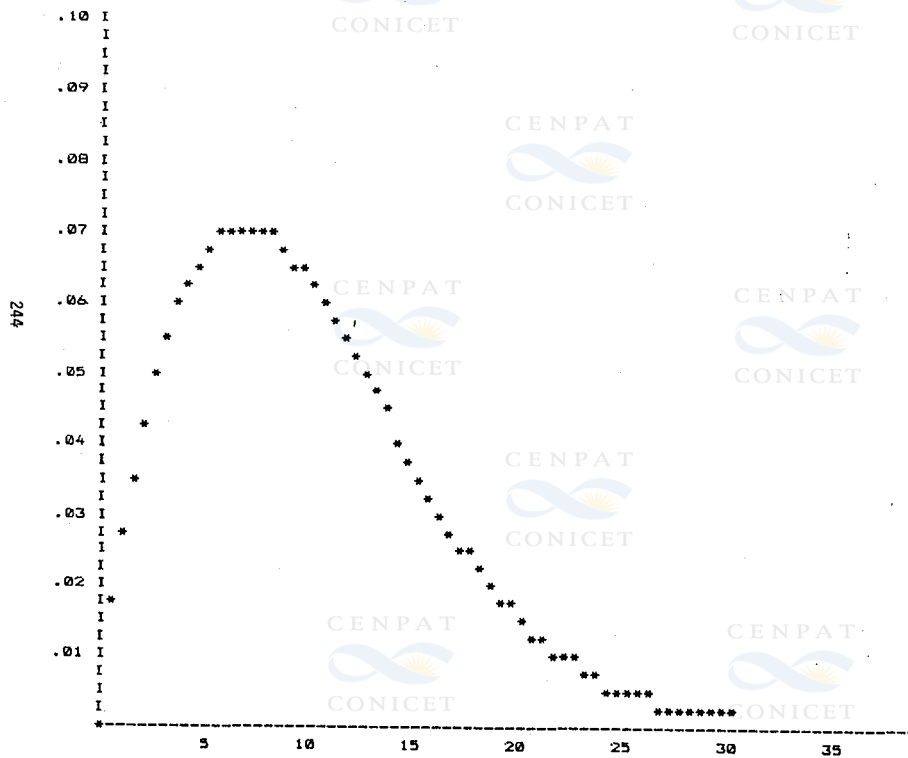


INVIERNO 08



GOBERNADOR GREGORES AERO

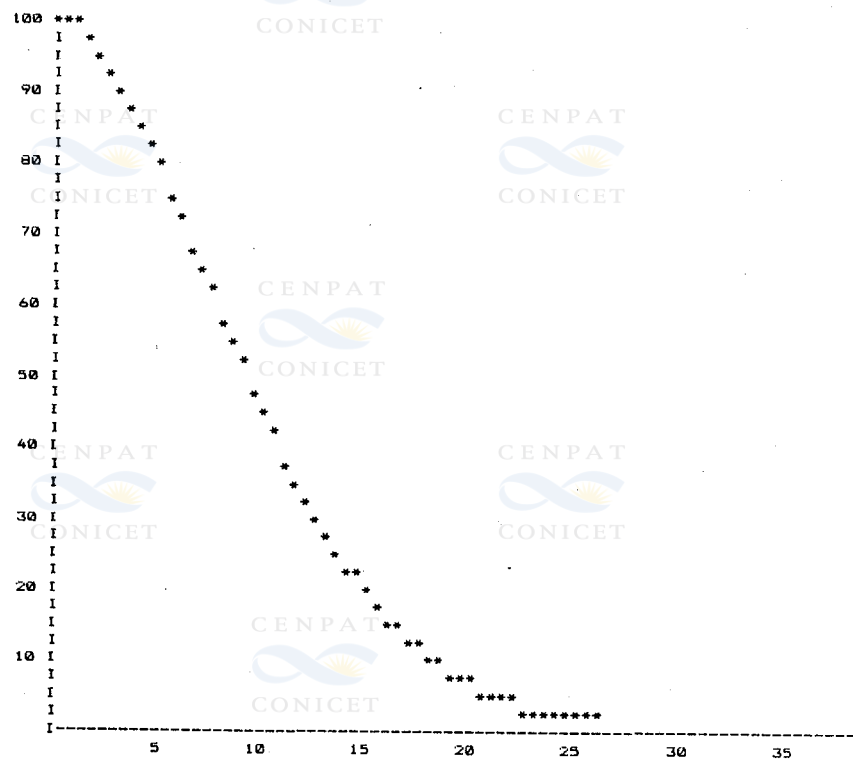
GRAFICO DE DISTRIBUCION WEIBULL



PRIMAVERA 08

GOBERNADOR GREGORES AERO

GRAFICO DE DURACION DE VIENTO

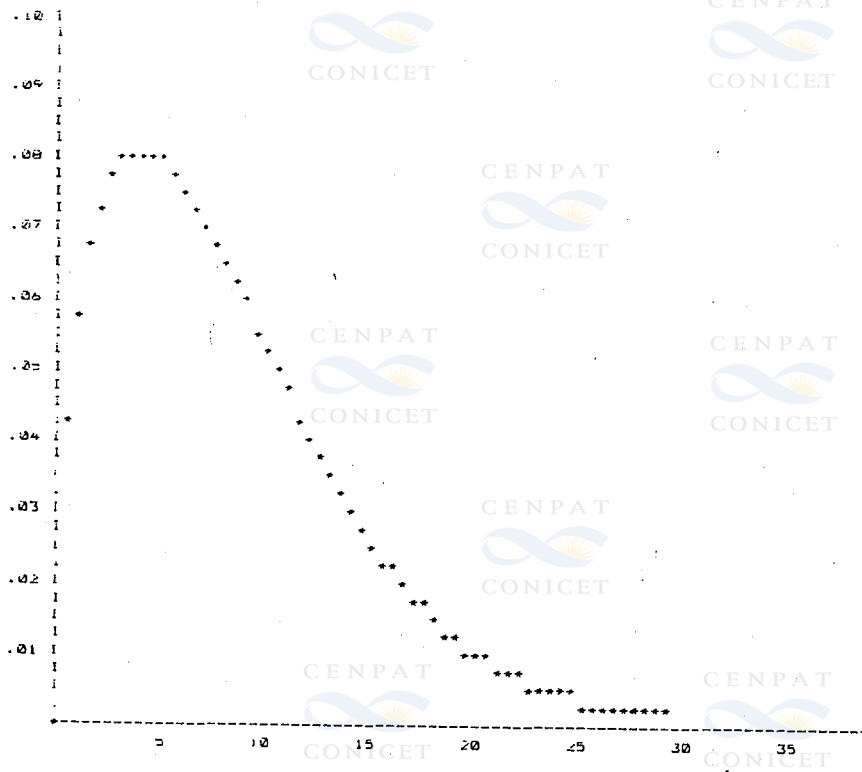


PRIMAVERA 08



GOBERNADOR GREGORES AERO

GRAFICO DE DISTRIBUCION WEIBULL

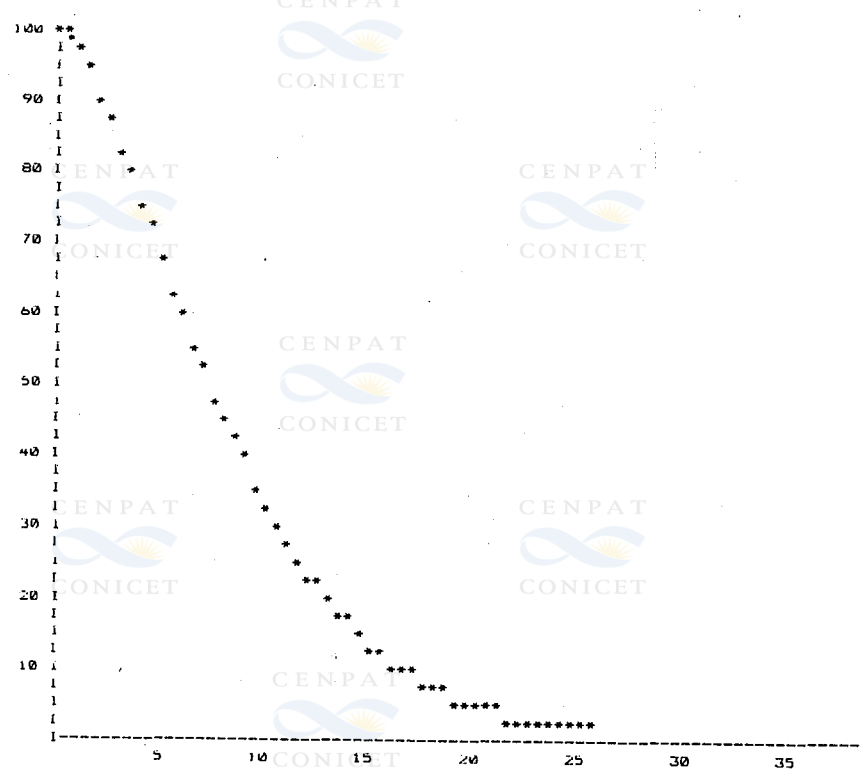


245

TOTAL 08

GOBERNADOR GREGORES AERO

GRAFICO DE DURACION DE VIENTO



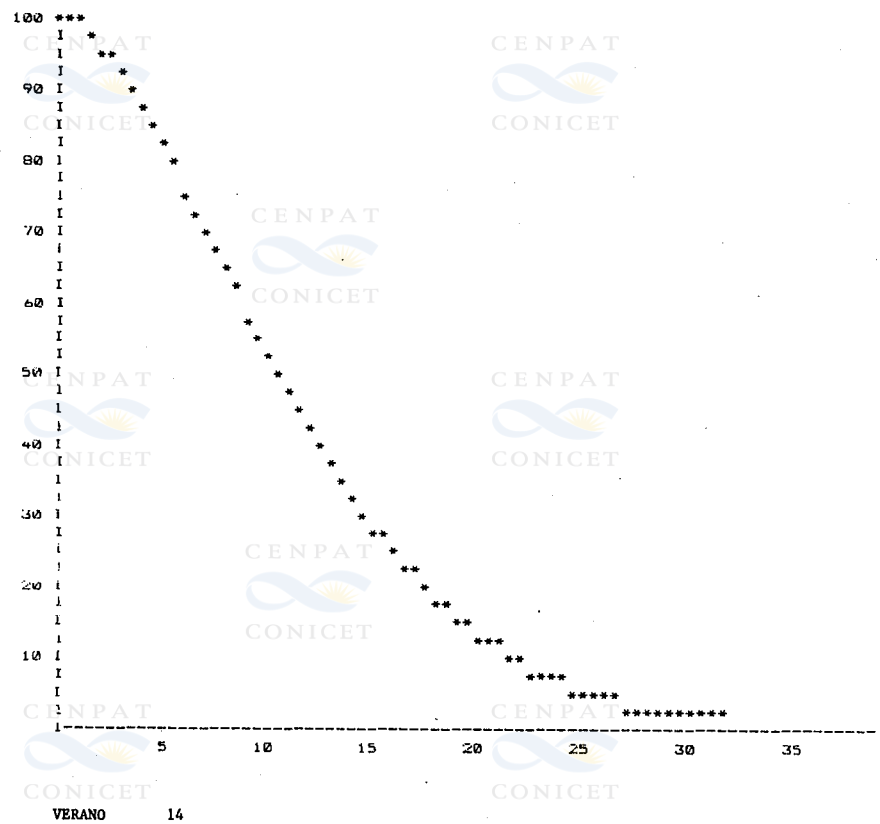
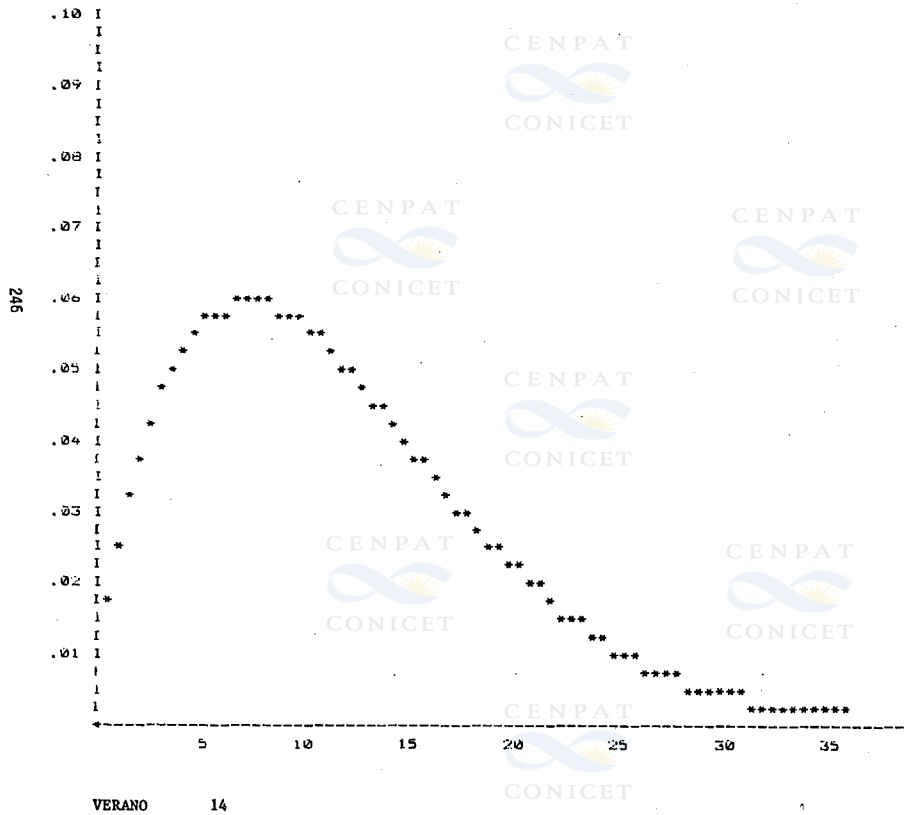
TOTAL 08

GOBERNADOR GREGORES AERO

GRAFICO DE DISTRIBUCION WEIBULL

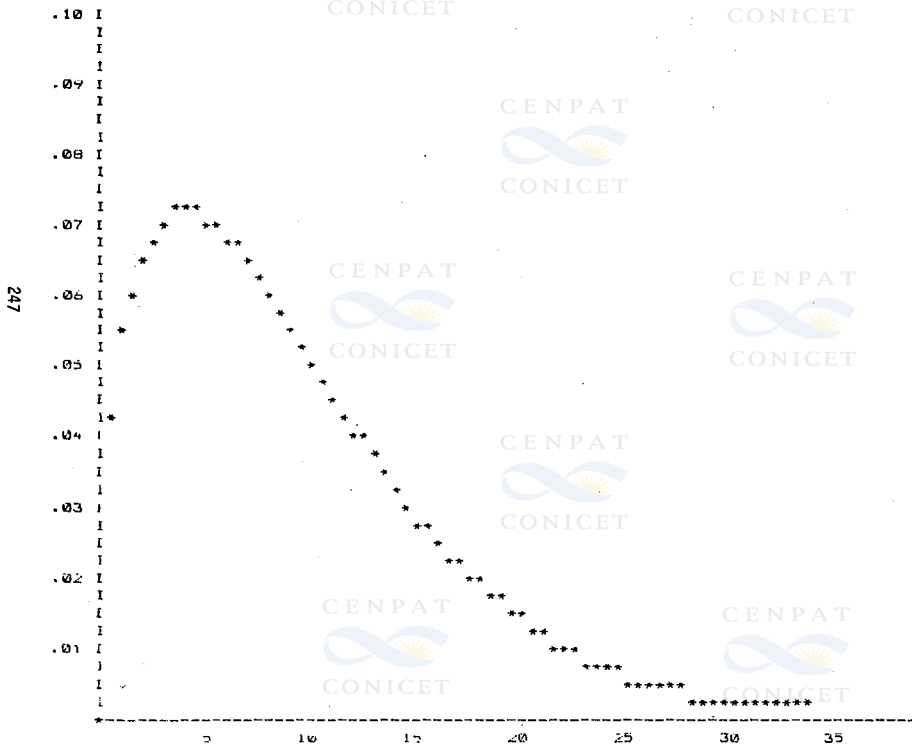
GOBERNADOR GREGORES AERO

GRAFICO DE DURACION DE VIENTO



GOBERNADOR GREGORES AERO

GRAFICO DE DISTRIBUCION WEIBULL

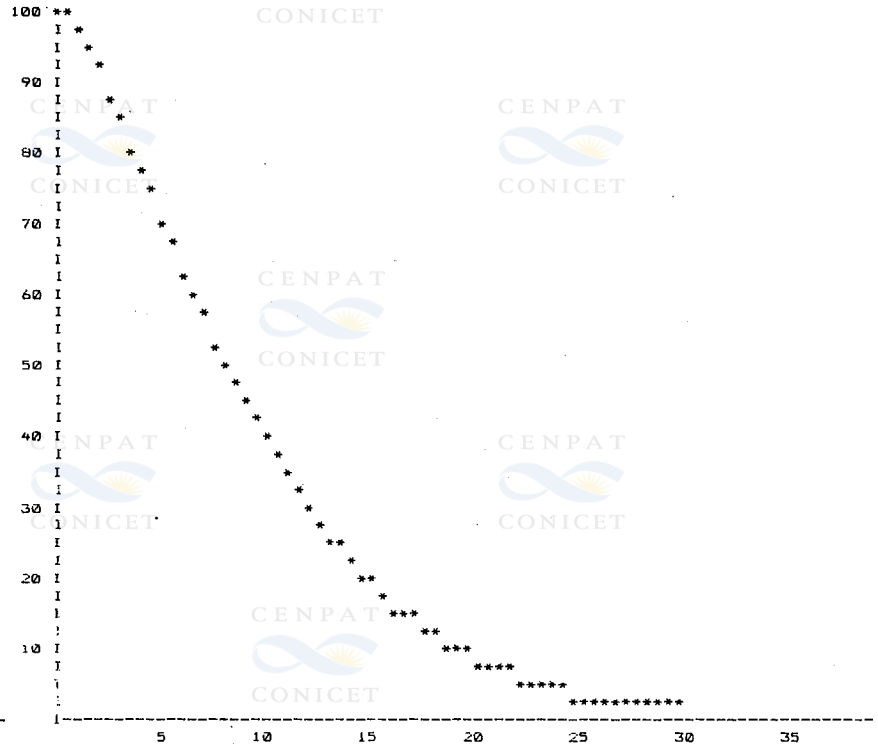


247

OTOÑO 14

GOBERNADOR GREGORES AERO

GRAFICO DE DURACION DE VIENTO

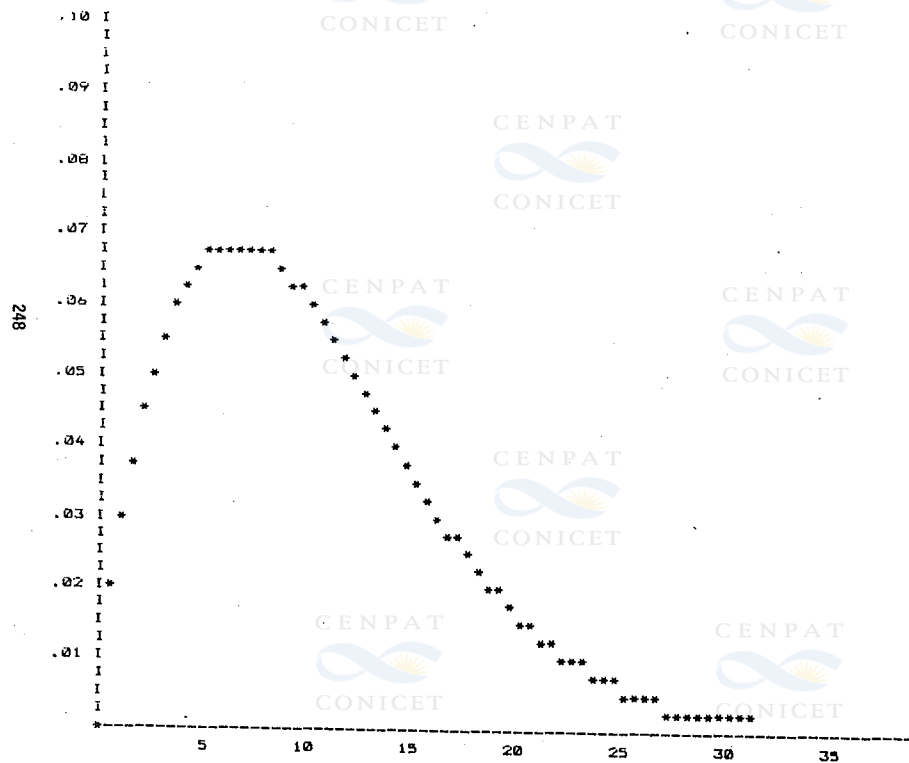


OTOÑO 14



GOBERNADOR GREGORES AERO

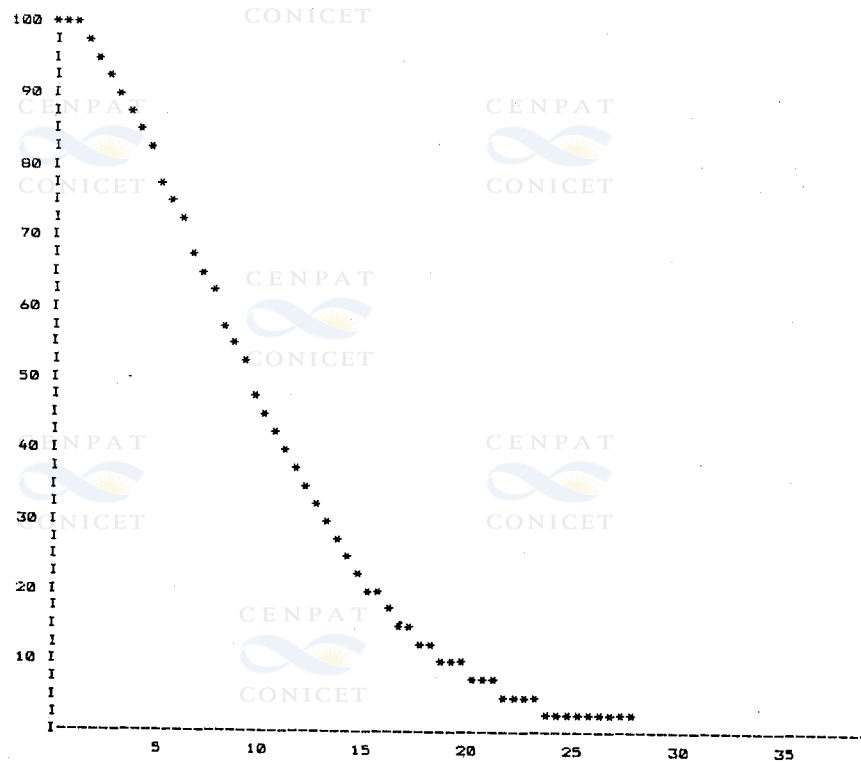
GRAFICO DE DISTRIBUCION WEIBULL



INVIERNO 14

GOBERNADOR GREGORES AERO

GRAFICO DE DURACION DE VIENTO

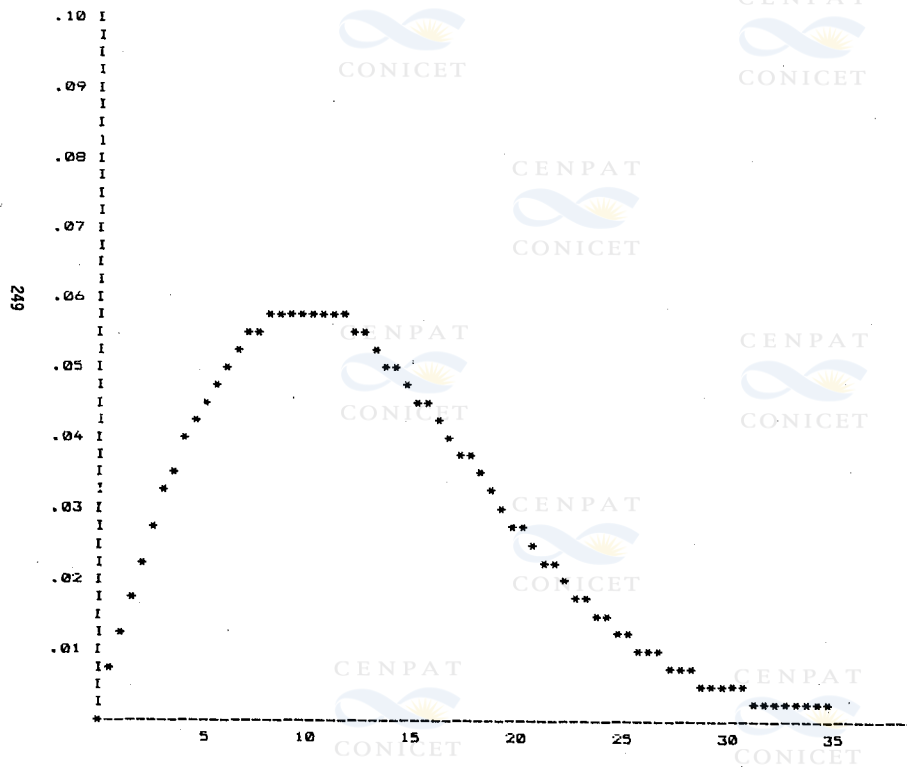


INVIERNO 14



GOBERNADOR GREGORES AERO

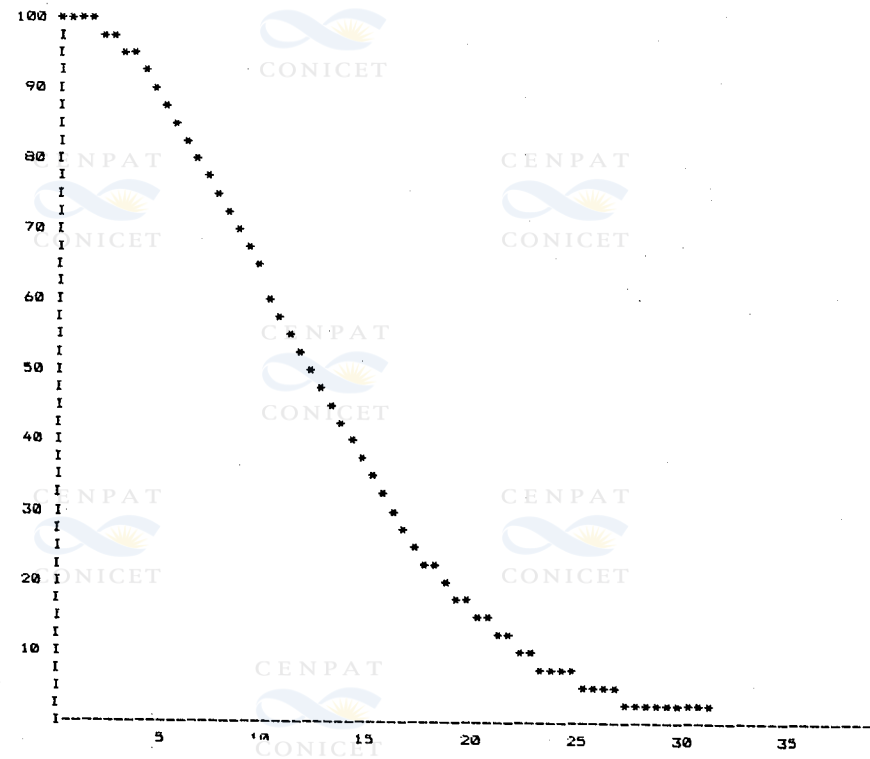
GRAFICO DE DISTRIBUCION WEIBULL



PRIMAVERA 14

GOBERNADOR GREGORES AERO

GRAFICO DE DURACION DE VIENTO



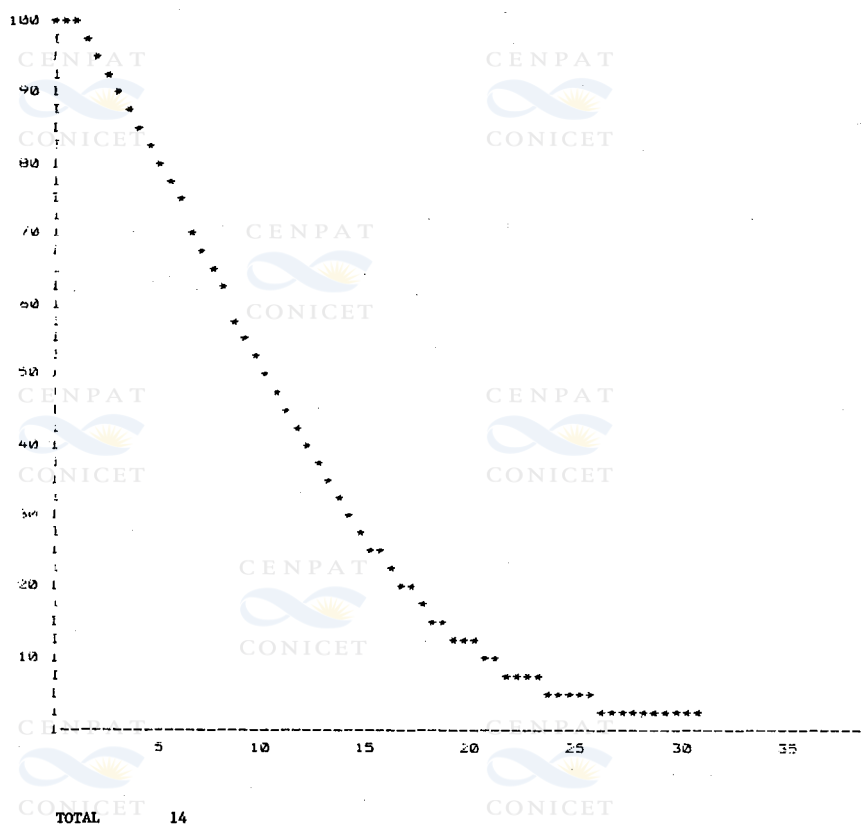
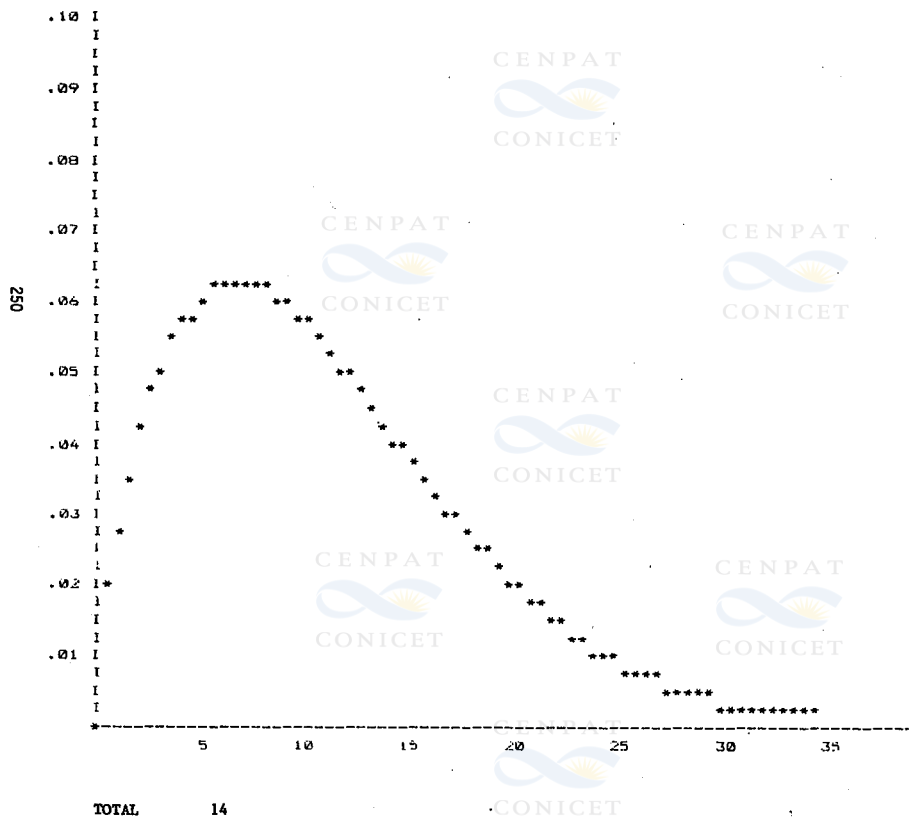
PRIMAVERA 14

GOBERNADOR GREGORES AERO

GOBERNADOR GREGORES AERO

GRAFICO DE DISTRIBUCION WEIBULL

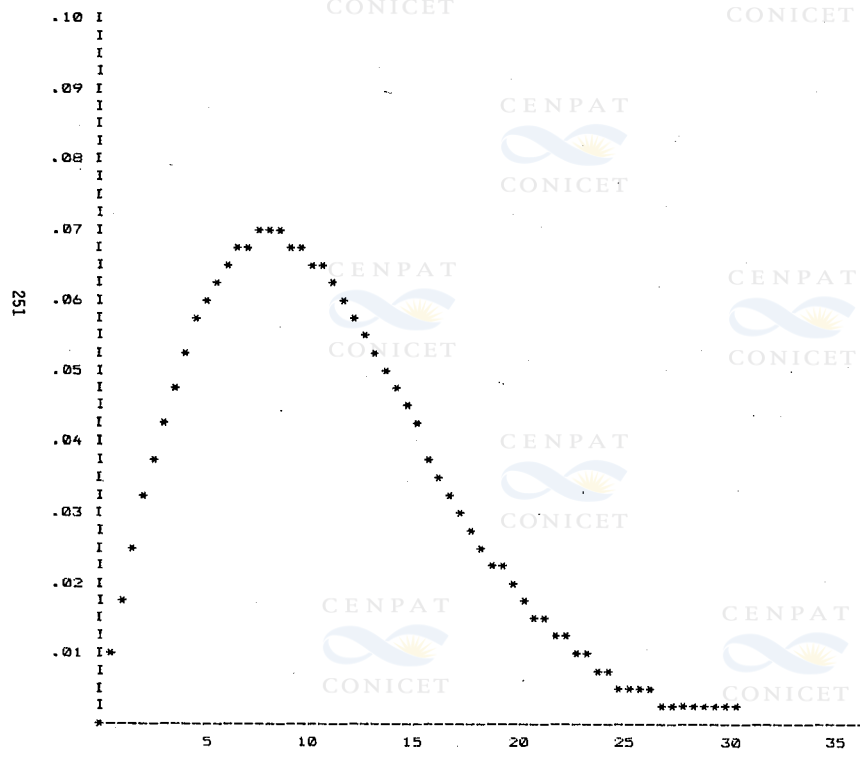
GRAFICO DE DUFACION DE VIENTO





GOBERNADOR GREGORES AERO

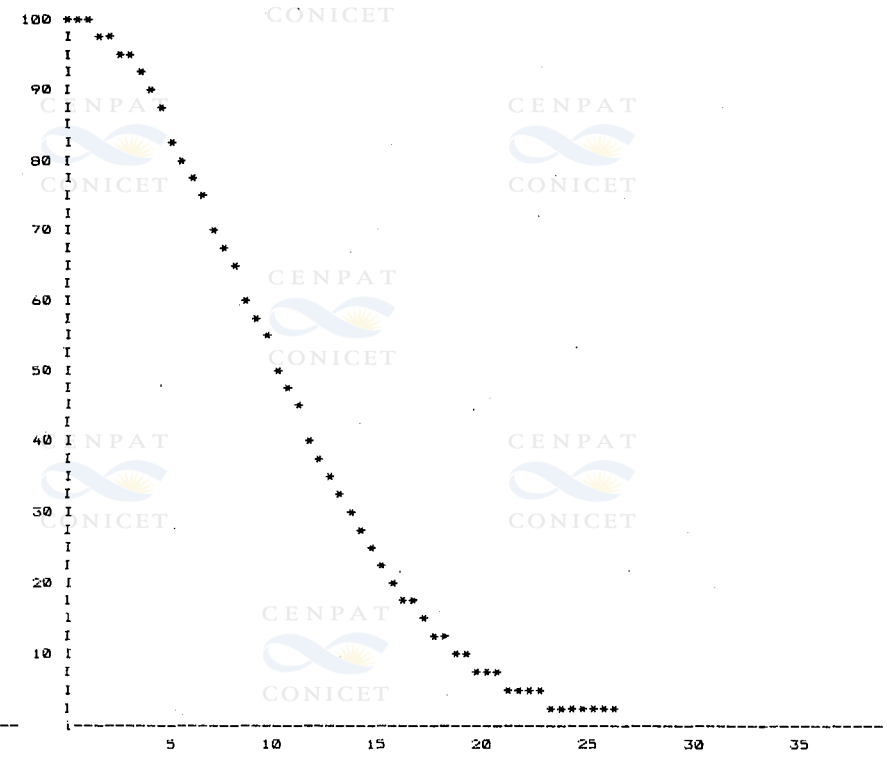
GRAFICO DE DISTRIBUCION WEIBULL



VERANO 20



GOBERNADOR GREGORES AERO

GRAFICO DE DURACION DE VIENTO



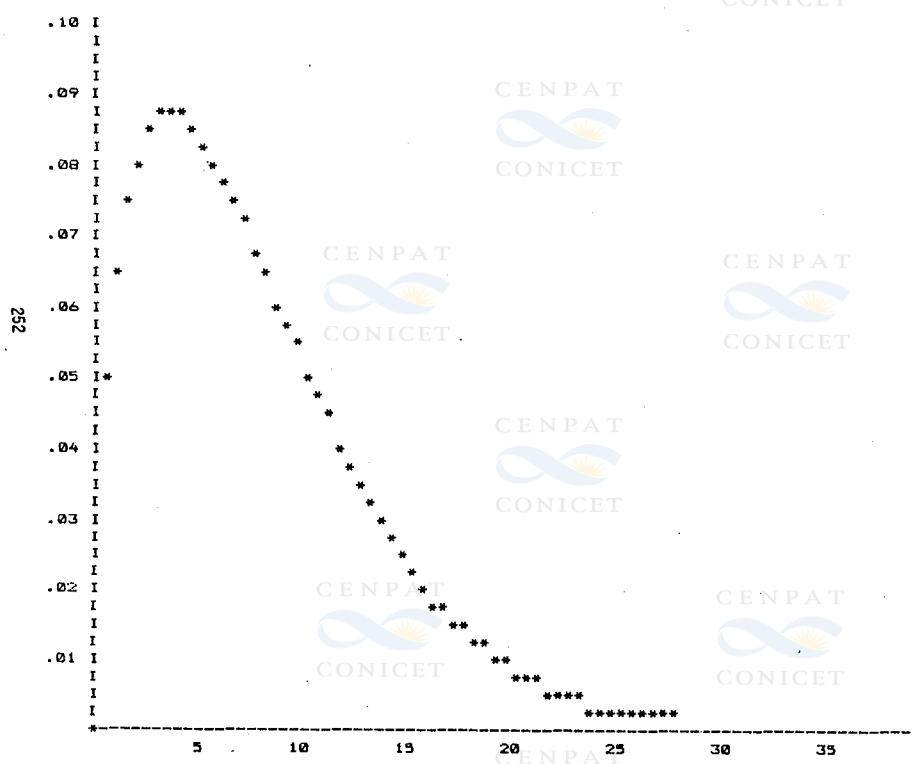
VERANO 20

BIBLIOTECA



GOBERNADOR GREGORES AERO

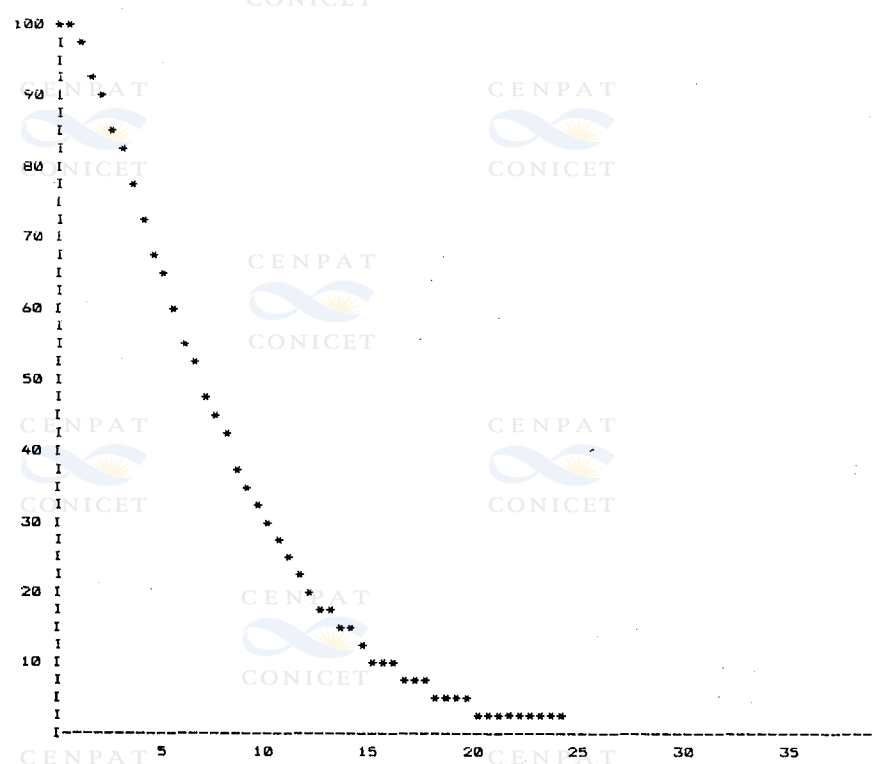
GRAFICO DE DISTRIBUCION WEIBULL



OTOÑO 20

GOBERNADOR GREGORES AERO

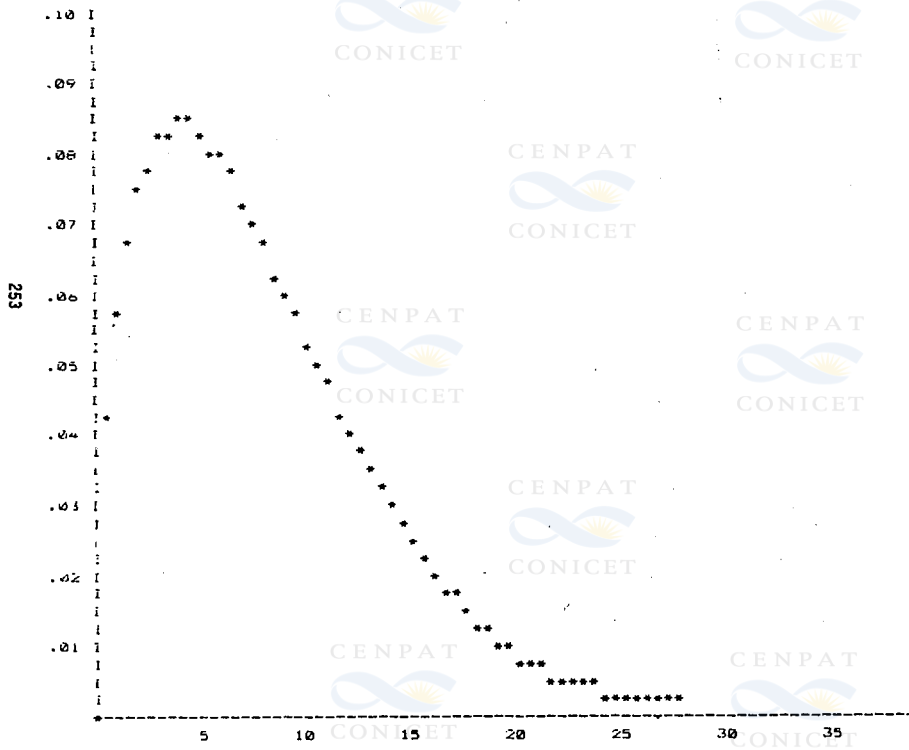
GRAFICO DE DURACION DE VIENTO



OTOÑO 20

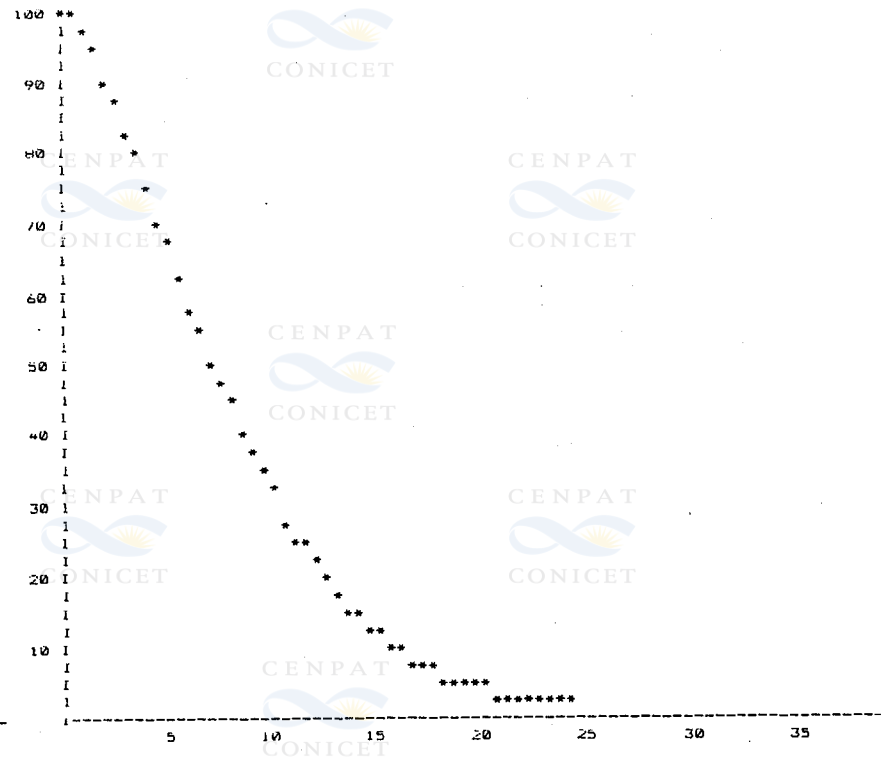
GOBERNADOR GREGORES AERO

GRAFICO DE DISTRIBUCION WFBULL



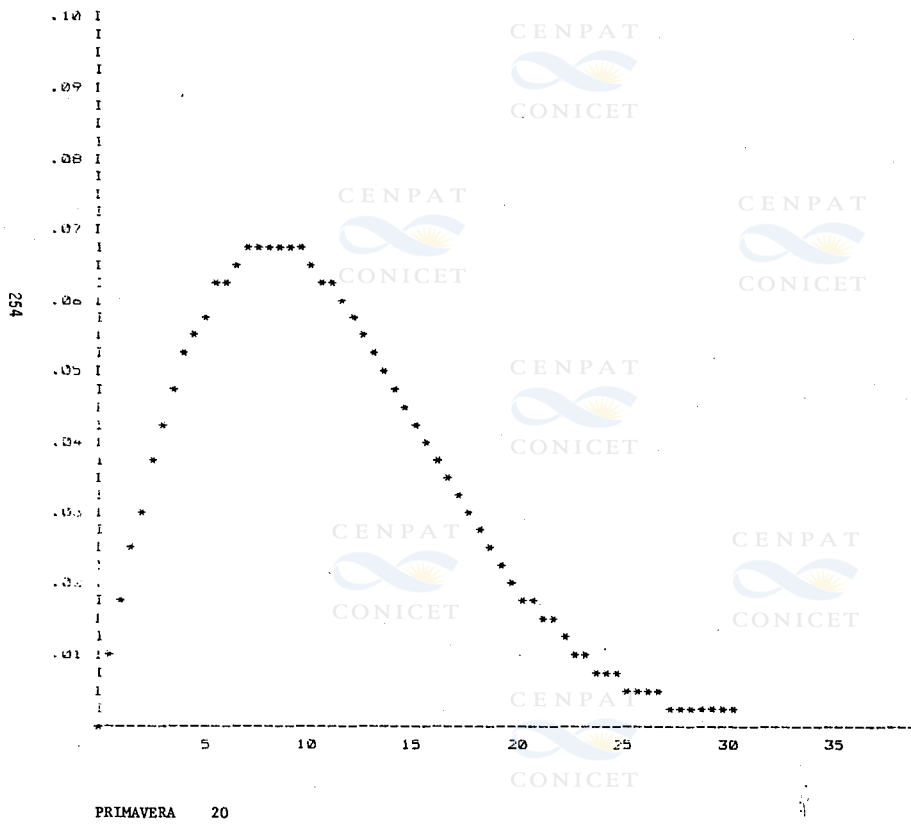
GOBERNADOR GREGORES AERO

GRAFICO DE DURACION DE VIENTO



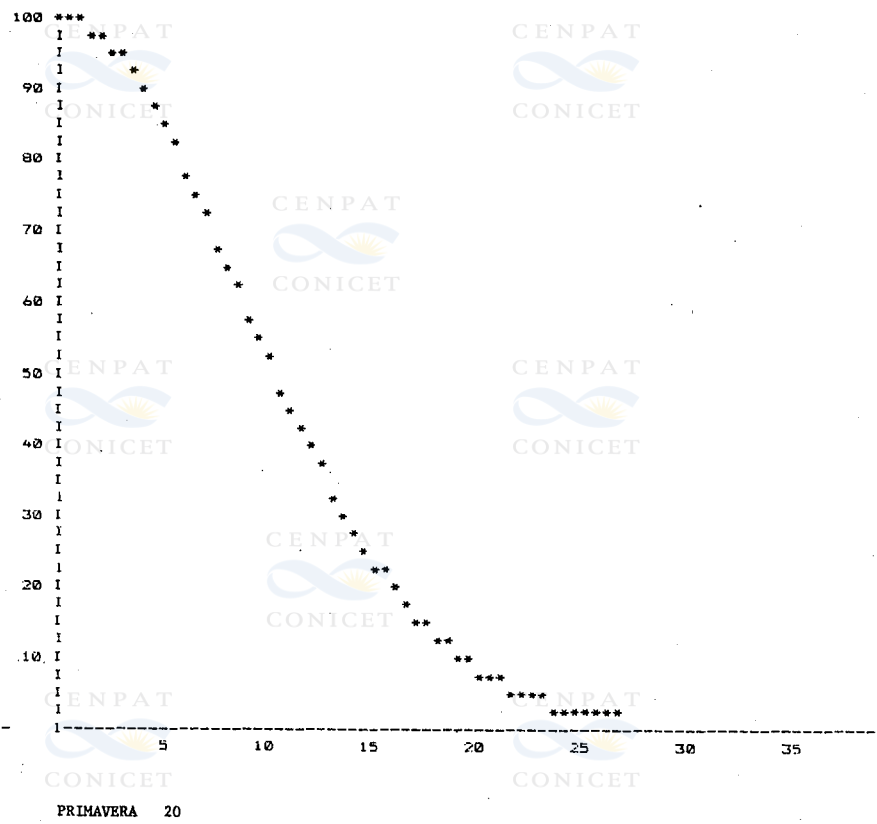
GOBERNADOR GREGORES AERO

GRAFICO DE DISTRIBUCION WEIBULL



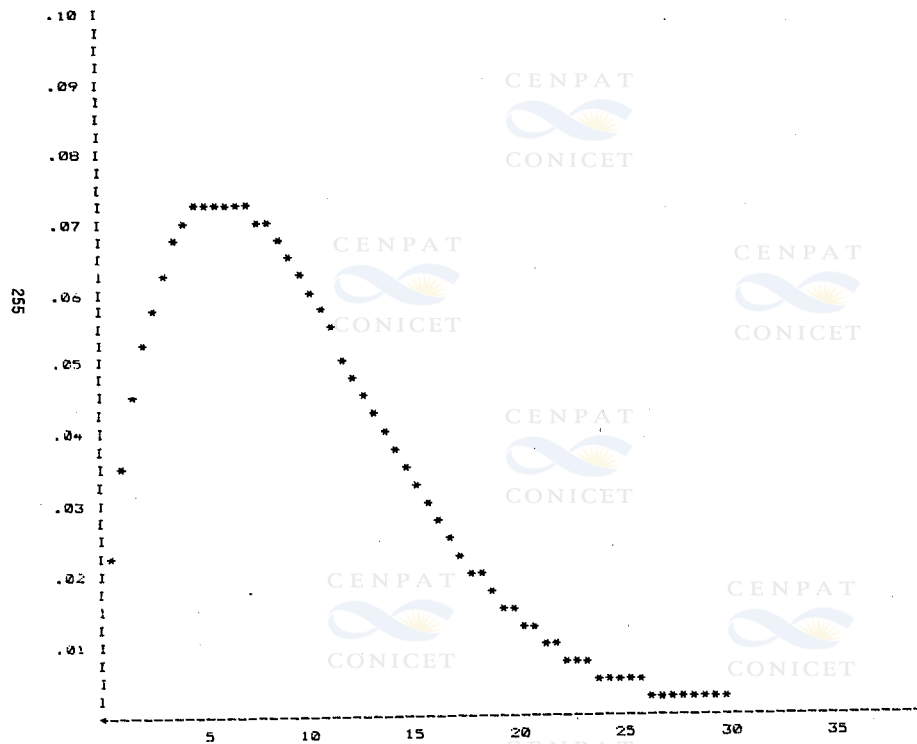
GOBERNADOR GREGORES AERO

GRAFICO DE DURACION DE VIENTO



GOBERNADOR GREGORES AERO

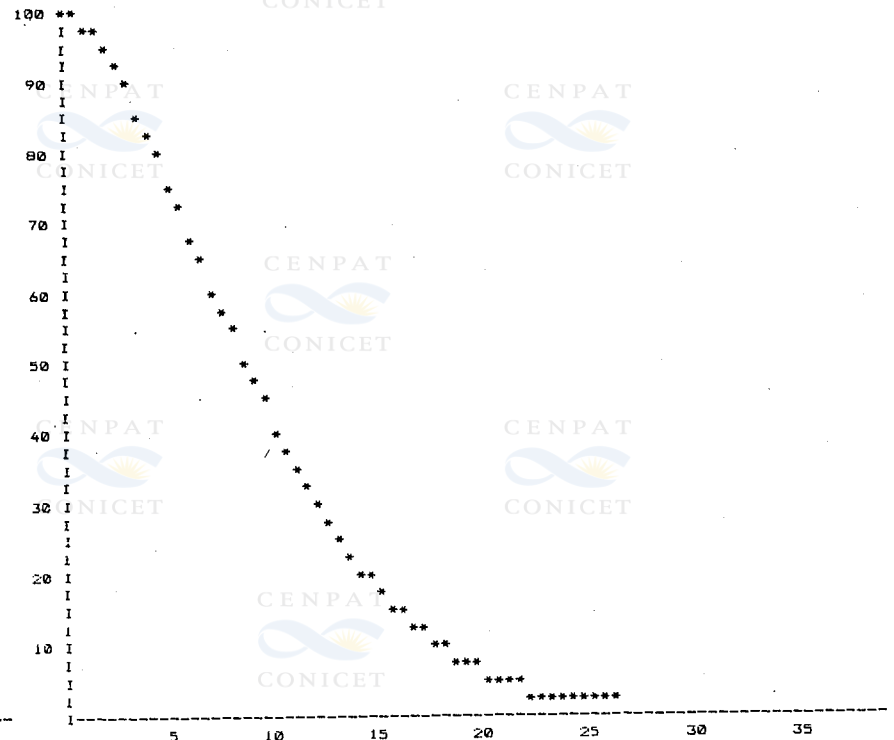
GRAFICO DE DISTRIBUCION WEIBULL



TOTAL 20

GOBERNADOR GREGORES AERO

GRAFICO DE DURACION DE VIENTO

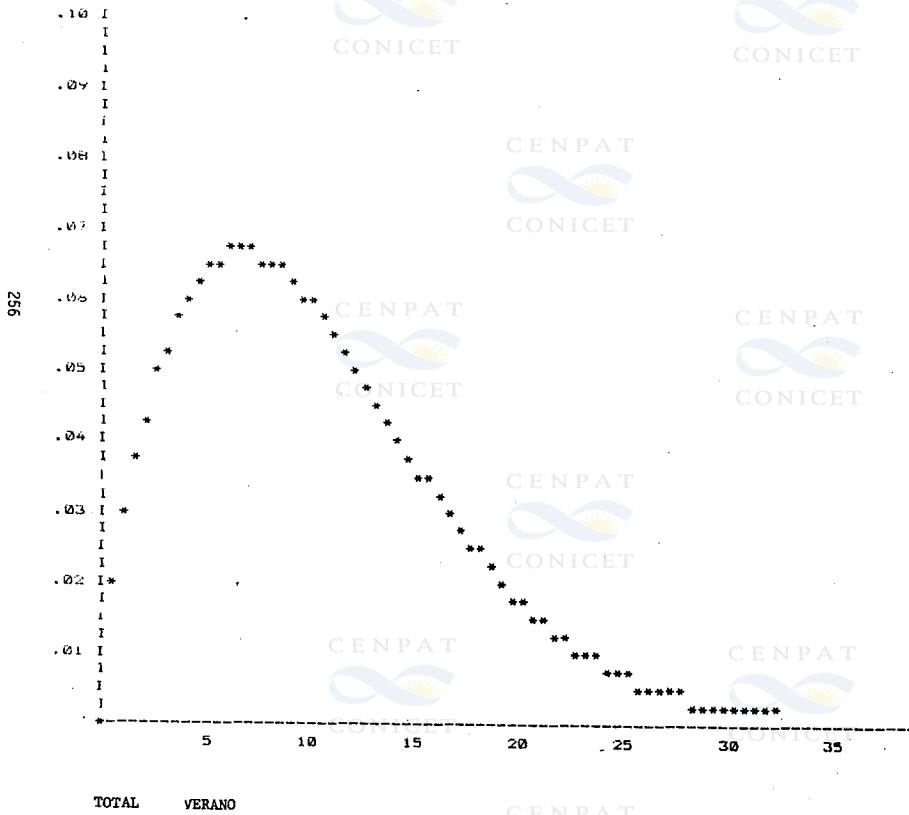


TOTAL 20



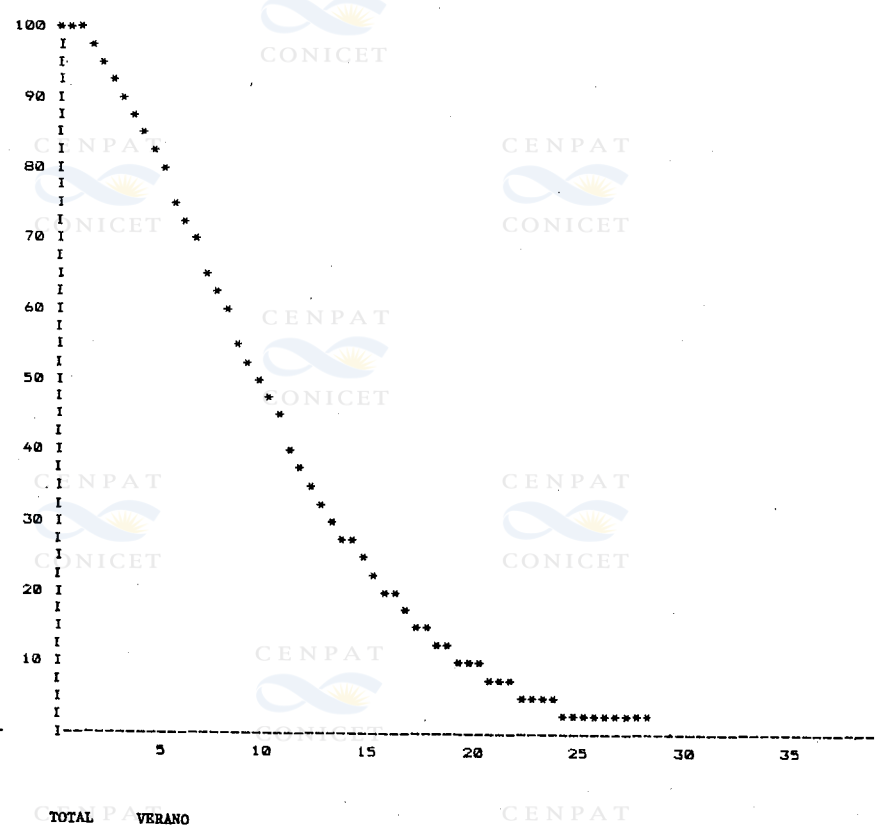
GOBERNADOR GREGORES AERO

GRAFICO DE DISTRIBUCION WEIBULL



GOBERNADOR GREGORES AERO

GRAFICO DE DURACION DE VIENTO



GOBERNADOR GREGORES AERO

GRAFICO DE DISTRIBUCION WEIBULL

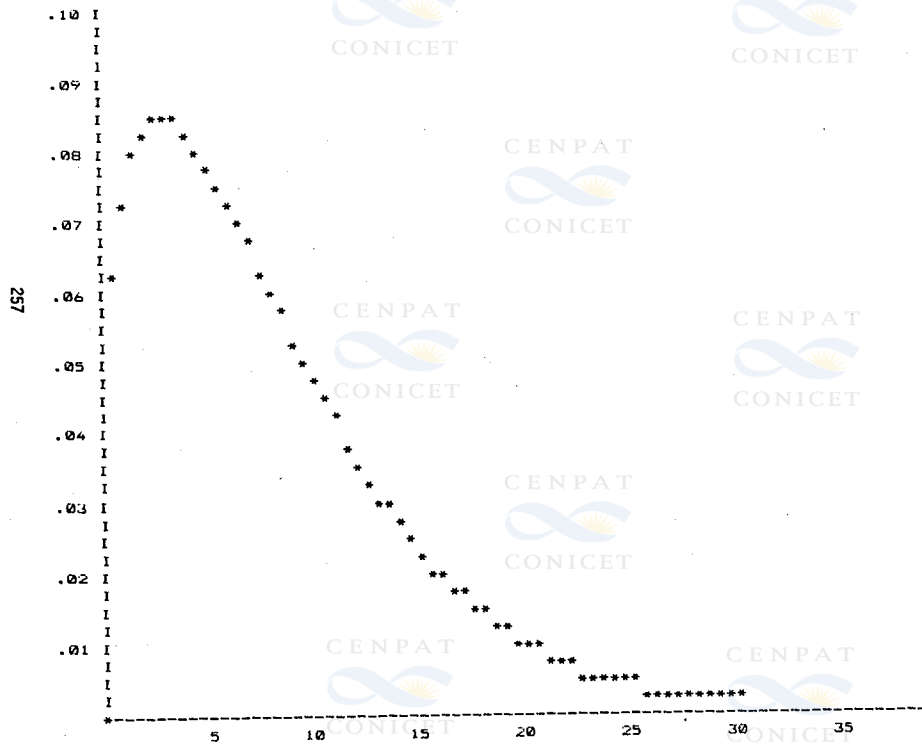
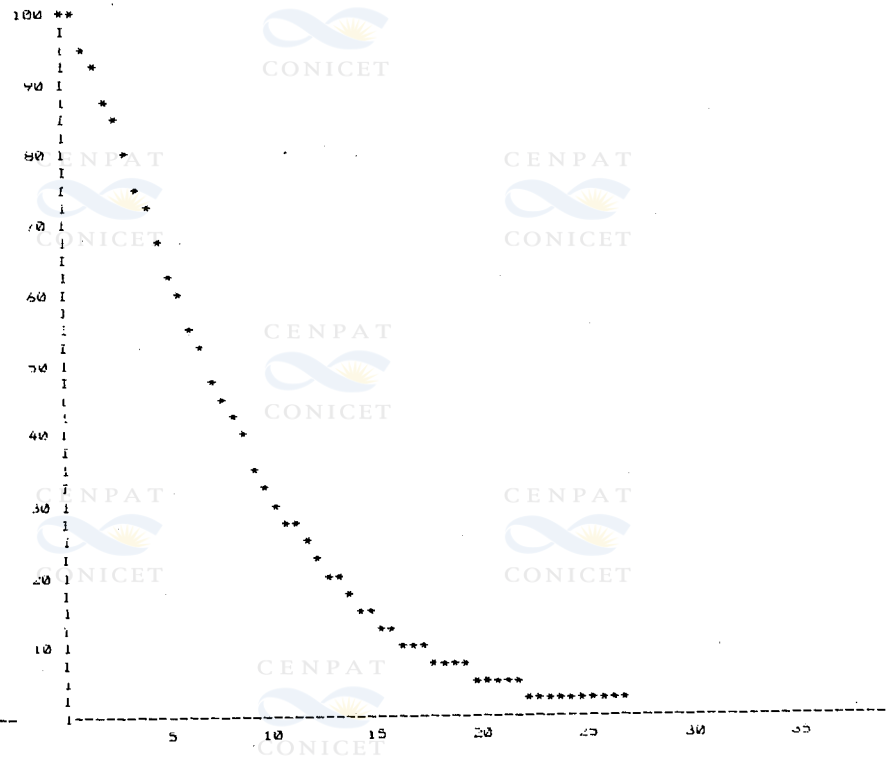


GRAFICO DE DURACION DE VIENTO

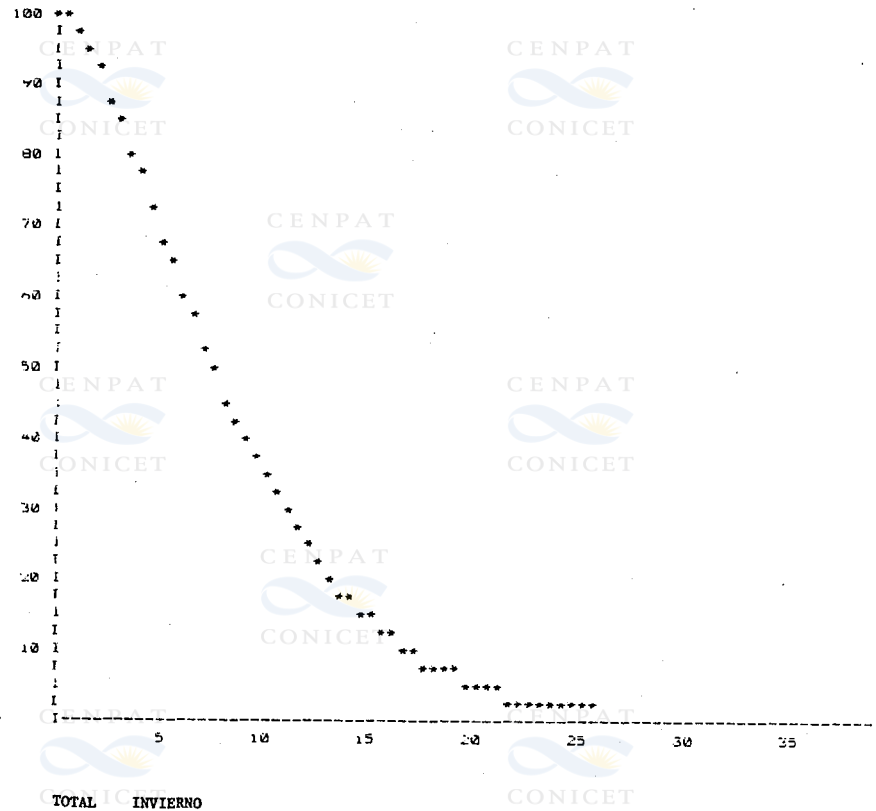
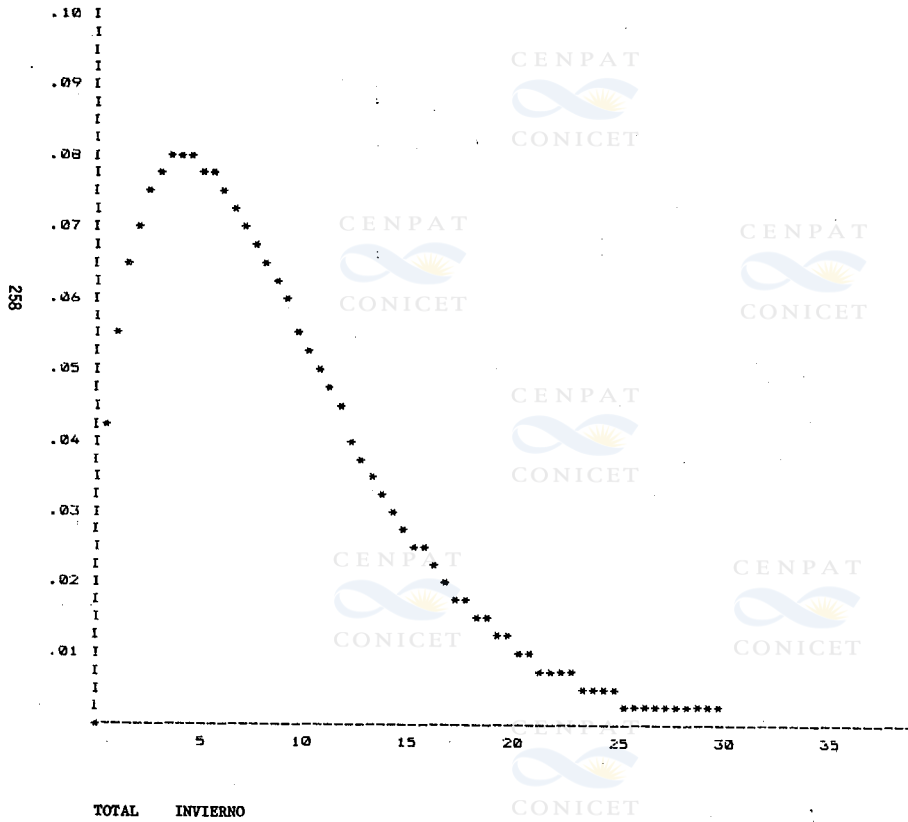


TOTAL OTOÑO

TOTAL OTOÑO

GRAFICO DE DISTRIBUCION WEIBULL

GRAFICO DE DURACION DE VIENTO



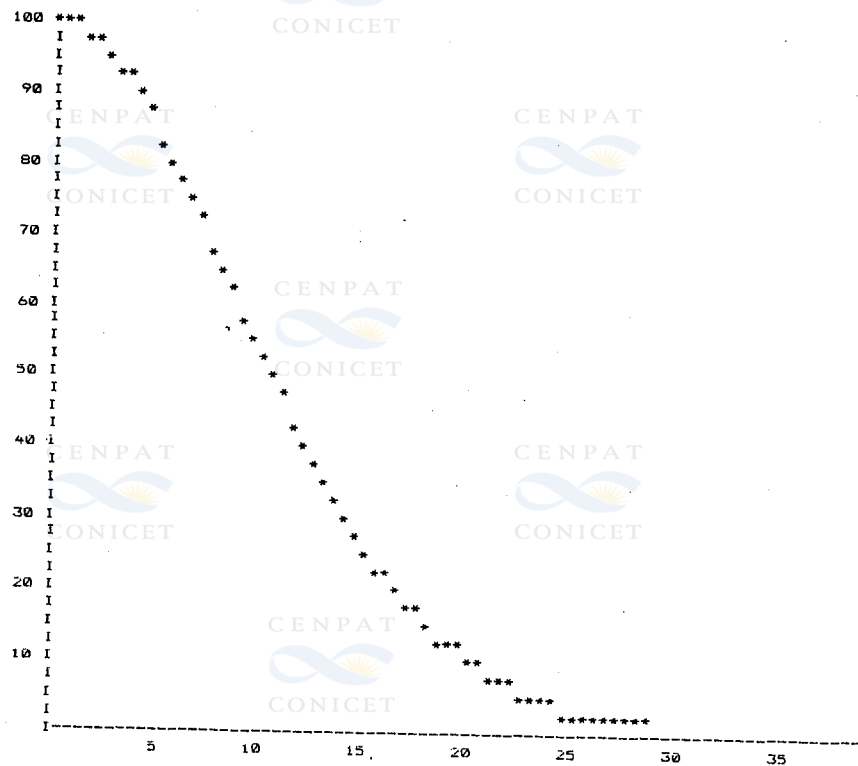
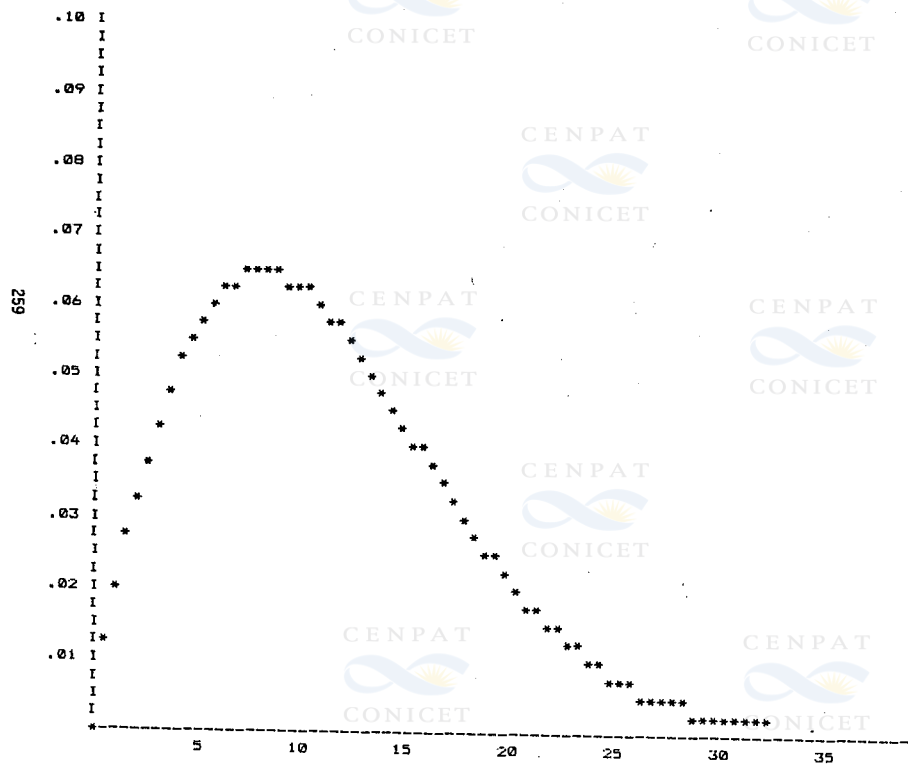
CONICET

CONICET

CONICET

GRAFICO DE DISTRIBUCION WEIBULL

GRAFICO DE DURACION DE VIENTO

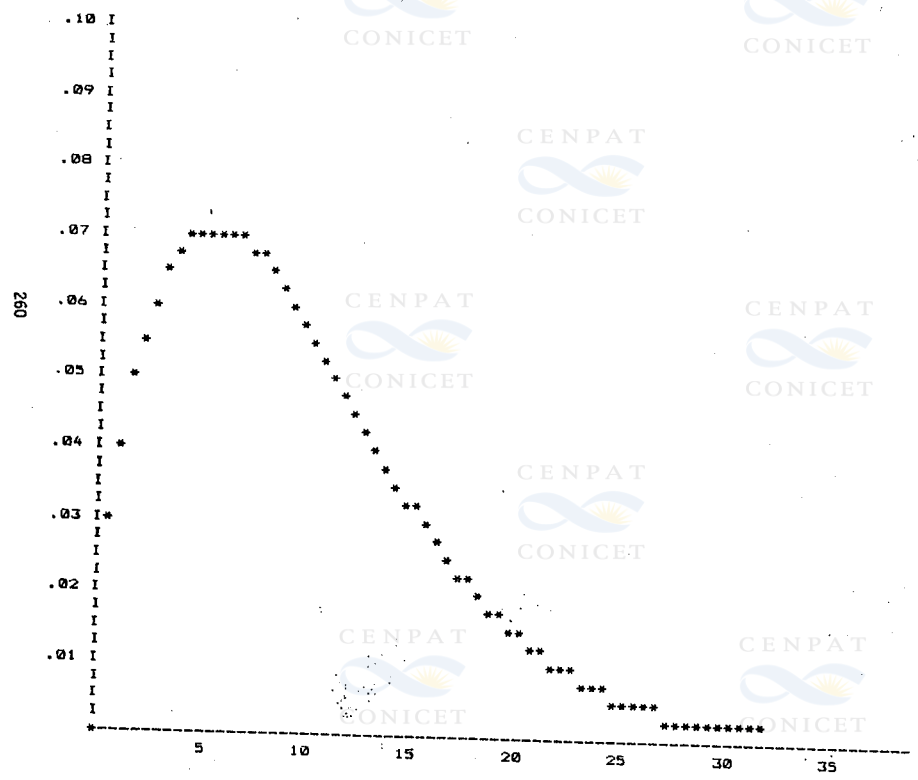


TOTAL PRIMAVERA

TOTAL PRIMAVERA

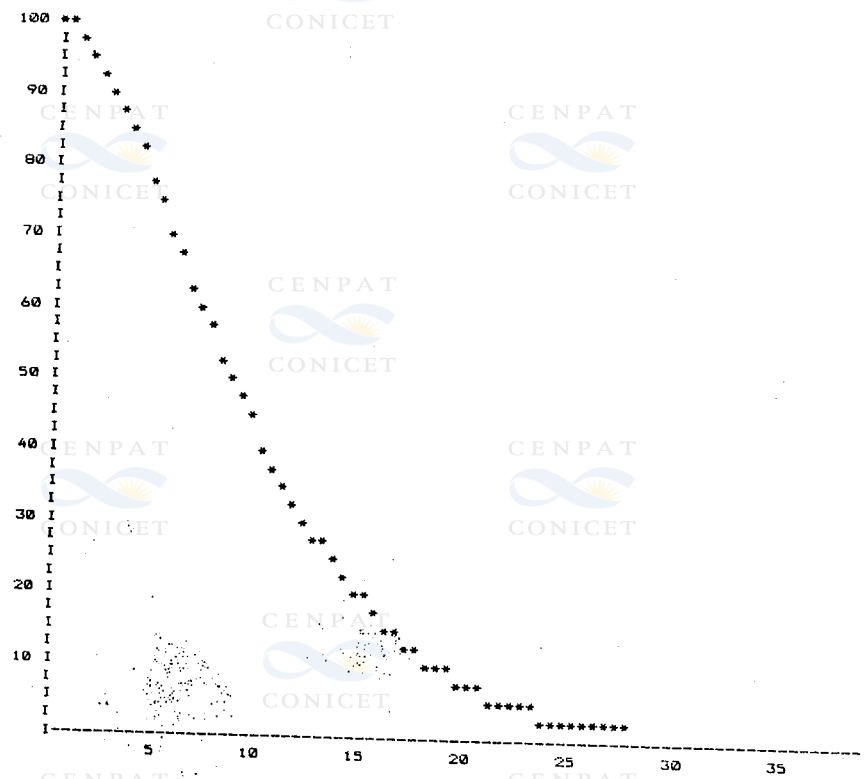


GRAFICO DE DISTRIBUCION WEIBULL





TOTAL TOTAL

GRAFICO DE DURACION DE VIENTO



TOTAL TOTAL



CENPAT
CONICET

CENPAT
CONICET

BIBLIOTECA
CONICET

CENPAT
CONICET

CENPAT
CONICET

CENPAT
CONICET

CENPAT
CONICET

CENPAT
CONICET

CENPAT
CONICET

CENPAT
CONICET

CENPAT
CONICET

CENPAT
CONICET

CENPAT
CONICET

CENPAT
CONICET

CENPAT
CONICET

CENPAT
CONICET

SAN JULIAN AERO AT
CONICET

CENPAT
CONICET

CENPAT
CONICET

CENPAT
CONICET

CENPAT
CONICET

CENPAT
CONICET

CENPAT
CONICET

CENPAT
CONICET

CENPAT
CONICET

CENPAT
CONICET

CENPAT
CONICET

CENPAT
CONICET

CENPAT
CONICET

CENPAT
CONICET

CENPAT
CONICET

CENPAT
CONICET

CENPAT
CONICET

CENPAT
CONICET

CENPAT
CONICET

CENPAT
CONICET

CENPAT

CONICET

CENPAT

CONICET

CENPAT

CONICET

CENPAT

CONICET

CENPAT

CONICET

CENPAT

CONICET

CENPAT

CONICET

CENPAT

CONICET

CENPAT

CONICET

CENPAT

CONICET

CENPAT

CONICET

CENPAT

CONICET

CENPAT

CONICET

CENPAT

CONICET

CENPAT

CONICET

CENPAT

CONICET

CENPAT

CONICET

CENPAT

CONICET

CENPAT

CONICET

CENPAT

CONICET

CENPAT

CONICET

CENPAT

CONICET

CENPAT

CONICET

CENPAT

CONICET

CENPAT

CONICET

CENPAT

CONICET

CENPAT

CONICET

CENPAT

CONICET

CENPAT

CONICET

CENPAT

CONICET

CENPAT

CONICET

CENPAT

CONICET

CENPAT

CONICET

CENPAT

CONICET

CENPAT

CONICET

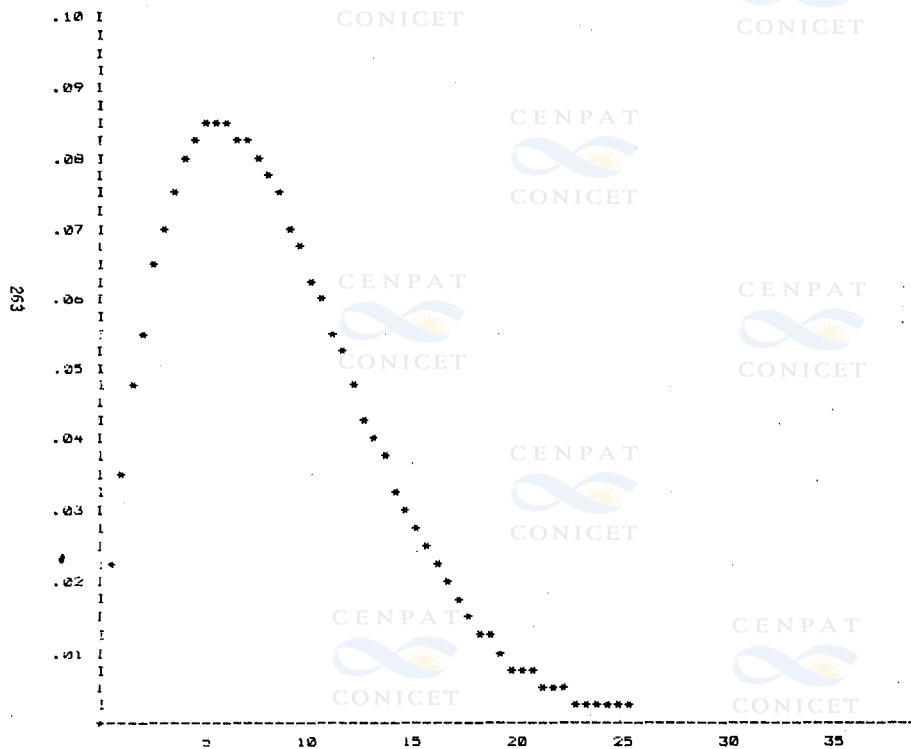
CENPAT

CONICET

SAN JULIAN AERO

ALTITUD DE LA ESTACION= 26 M
DENSIDAD DEL AIRE= .0012 T/M3

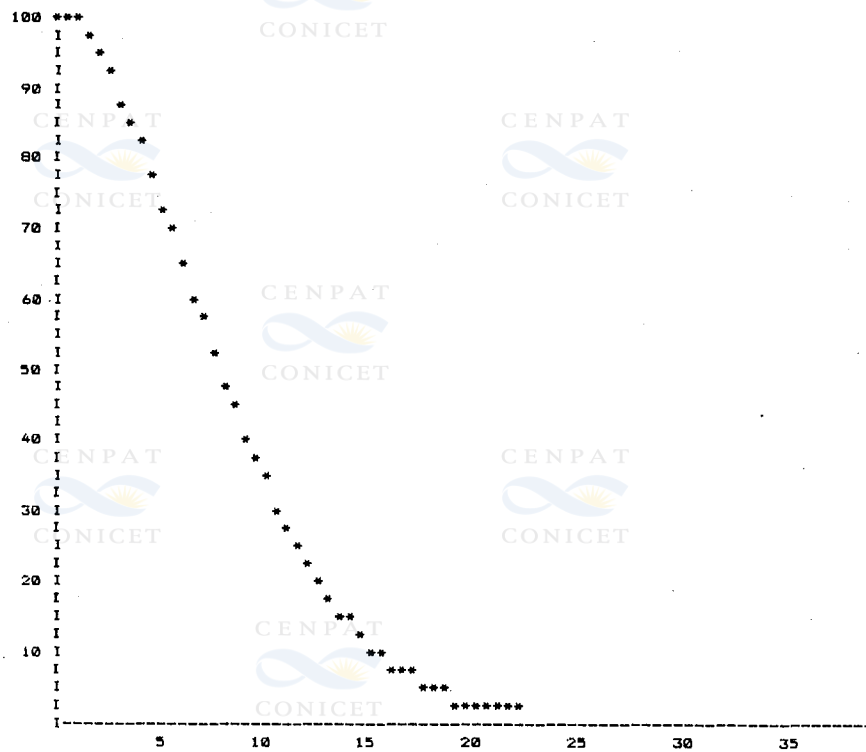
GRAFICO DE DISTRIBUCION WEIBULL



VERANO 08

SAN JULIAN AERO.

GRAFICO DE DURACION DE VIENTO



VERANO 08

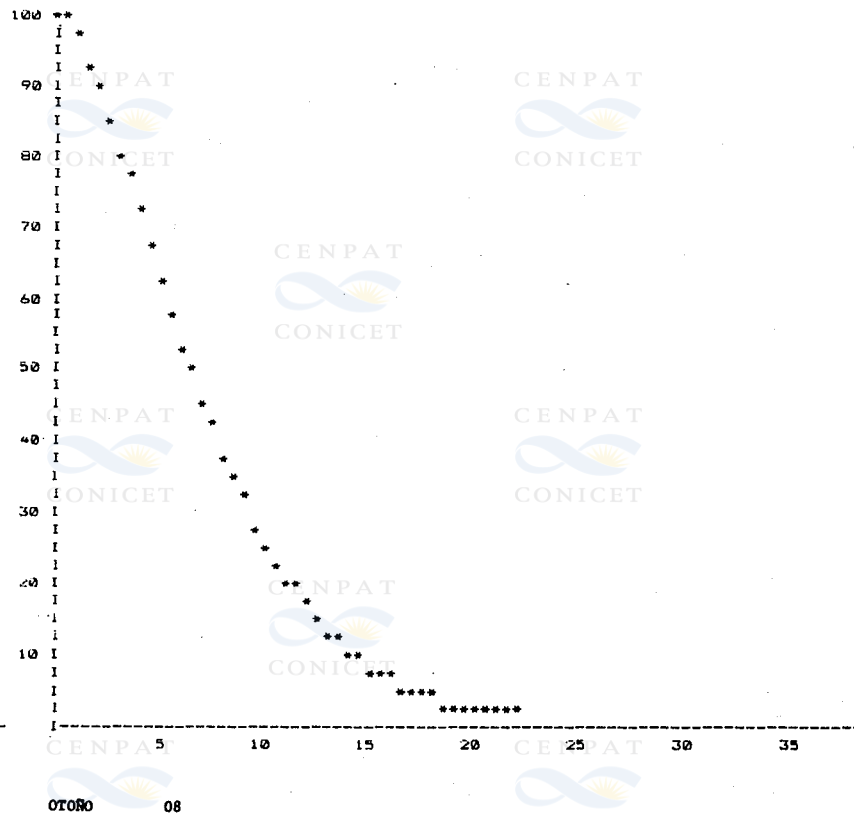
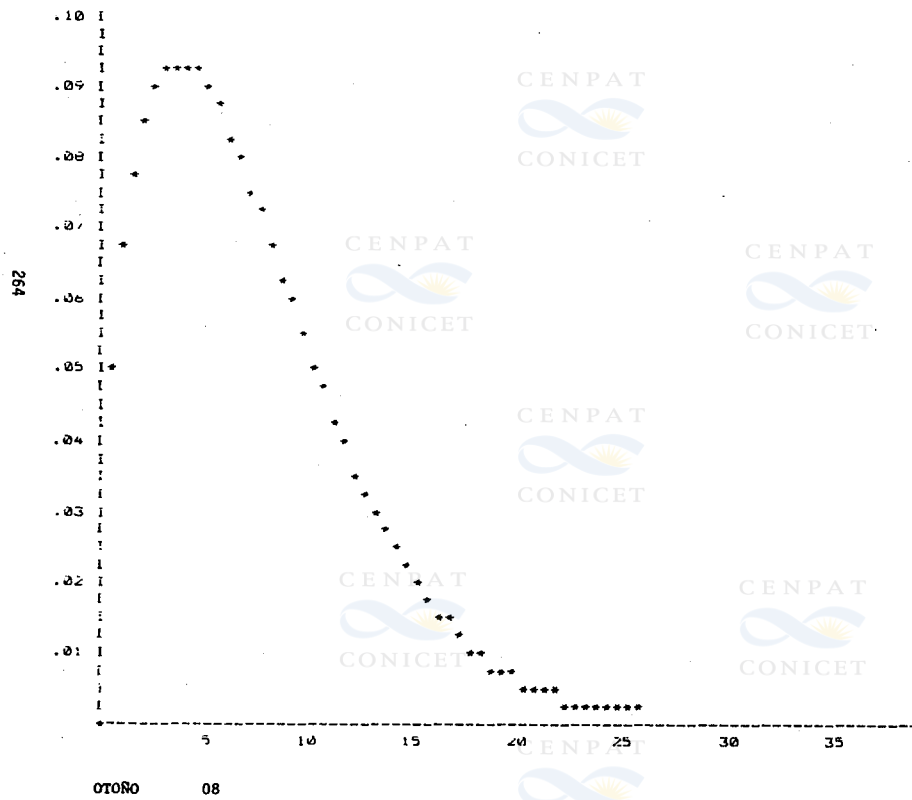


SAN JULIAN AERO.

GRAFICO DE DISTRIBUCION WEIBULL

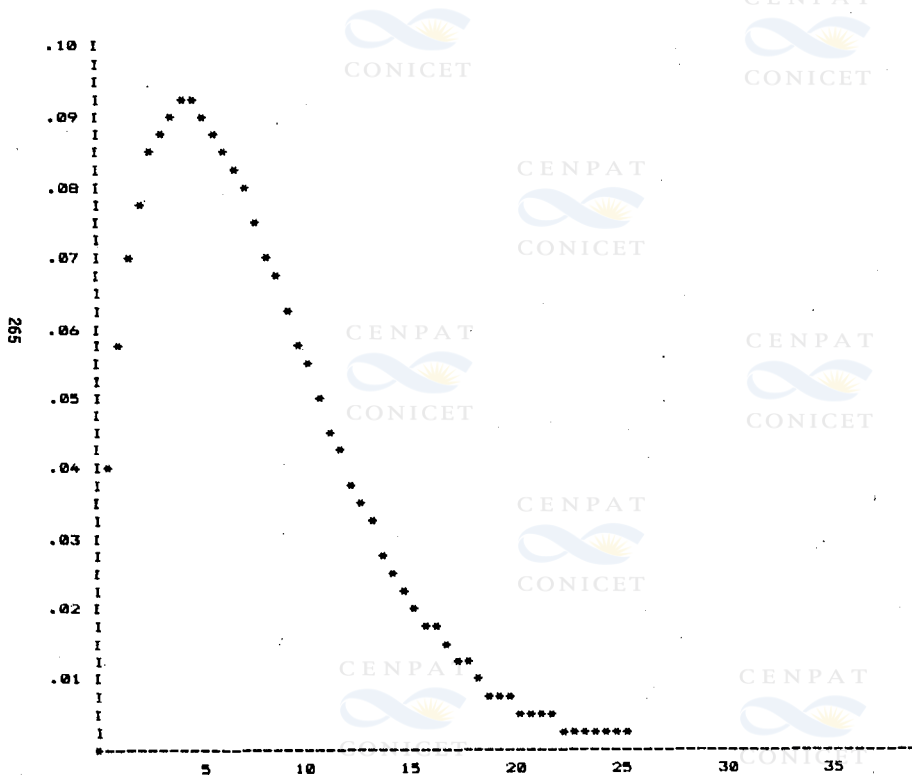
SAN JULIAN AERO.

GRAFICO DE DURACION DE VIENTO



SAN JULIAN AERO.

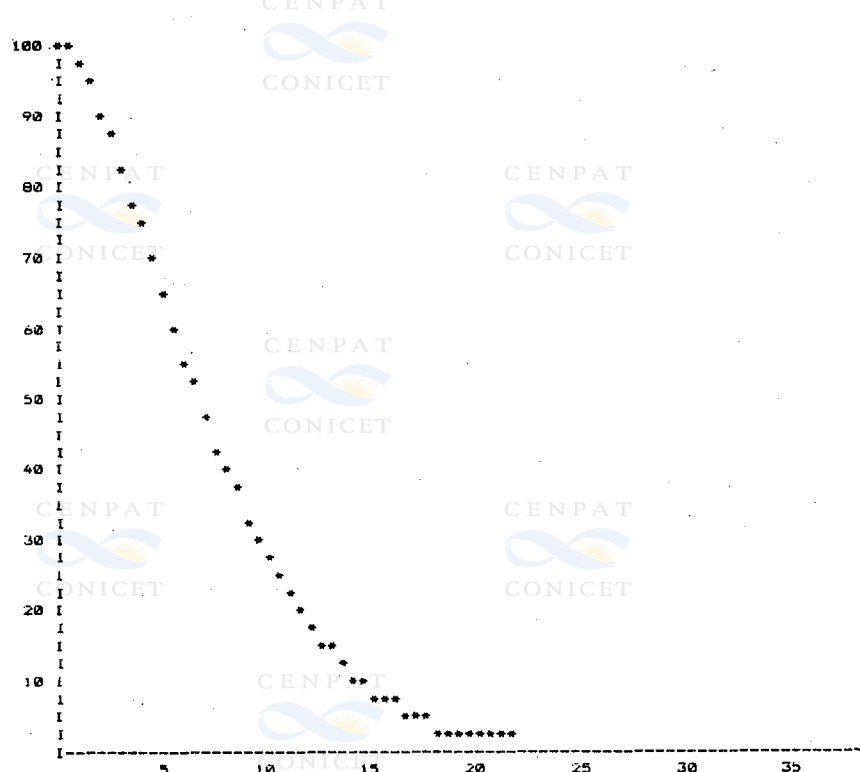
GRAFICO DE DISTRIBUCION WEIBULL



INVIERNO 08

SAN JULIAN AERO.

GRAFICO DE DURACION DE VIENTO



INVIERNO 08

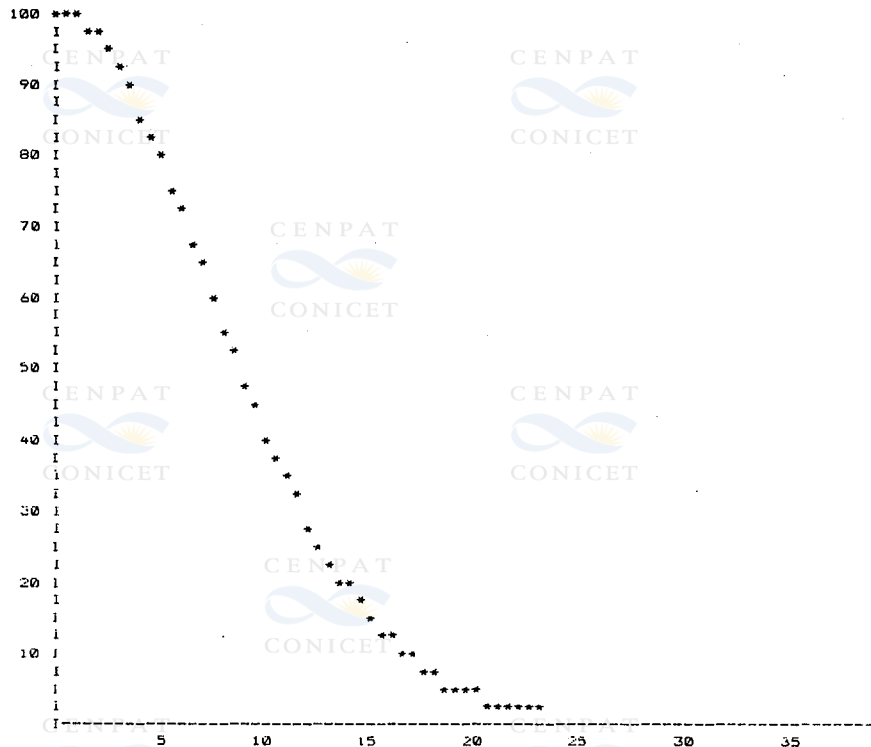
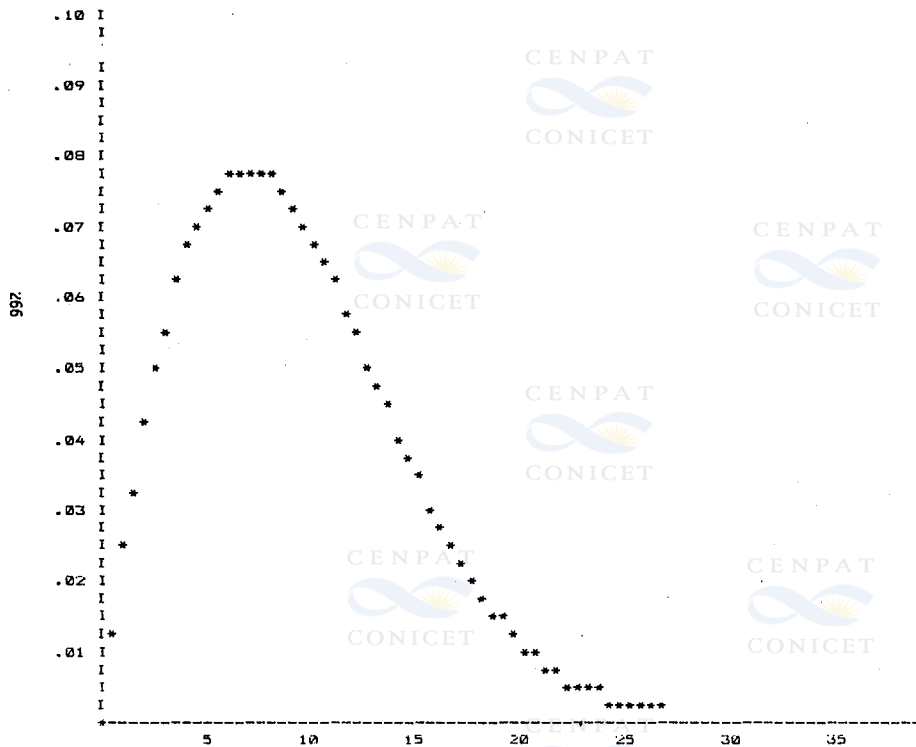


SAN JULIAN AERO.

SAN JULIAN AERO.

GRAFICO DE DISTRIBUCION WEIBULL

GRAFICO DE DURACION DE VIENTO



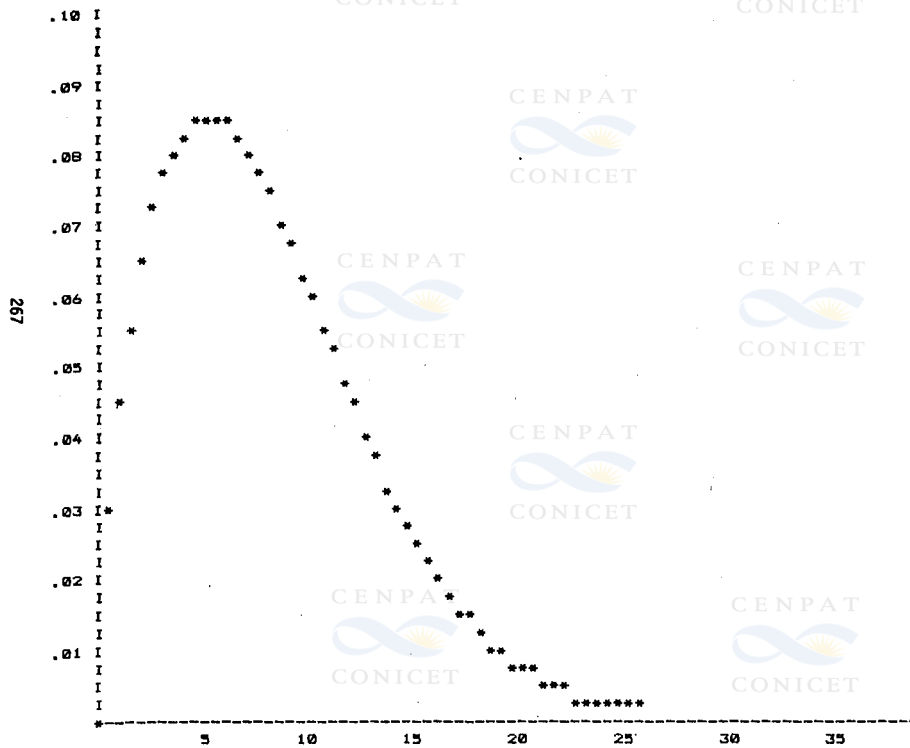
PRIMAVERA 08

PRIMAVERA 08



SAN JULIAN AERO.

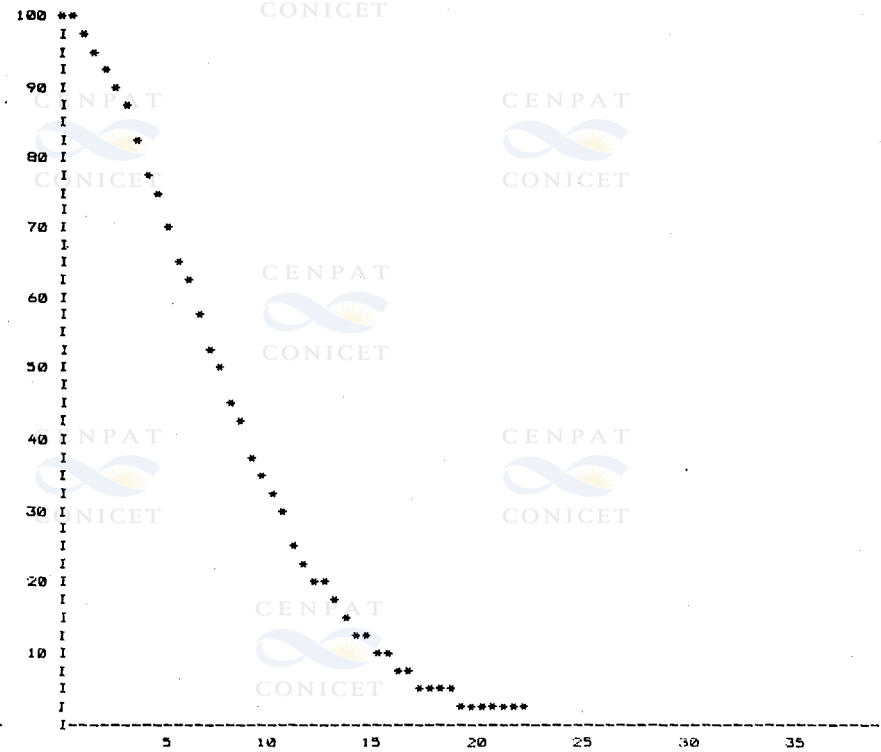
GRAFICO DE DISTRIBUCION WEIBULL



TOTAL 08

SAN JULIAN AERO.

GRAFICO DE DURACION DE VIENTO



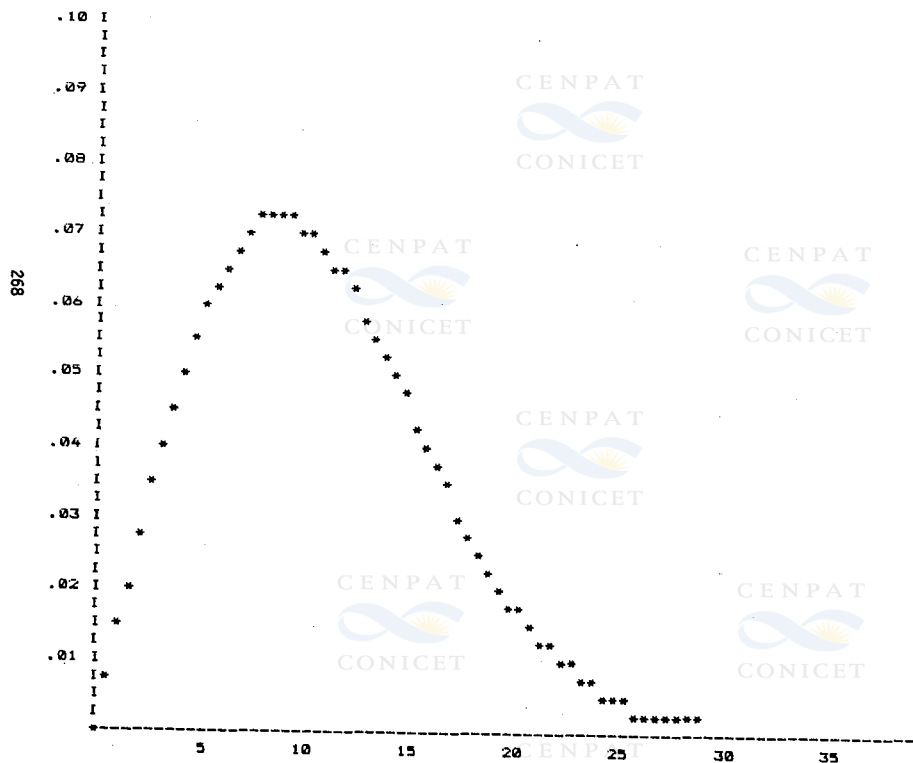
TOTAL 08

SAN JULIAN AERO.

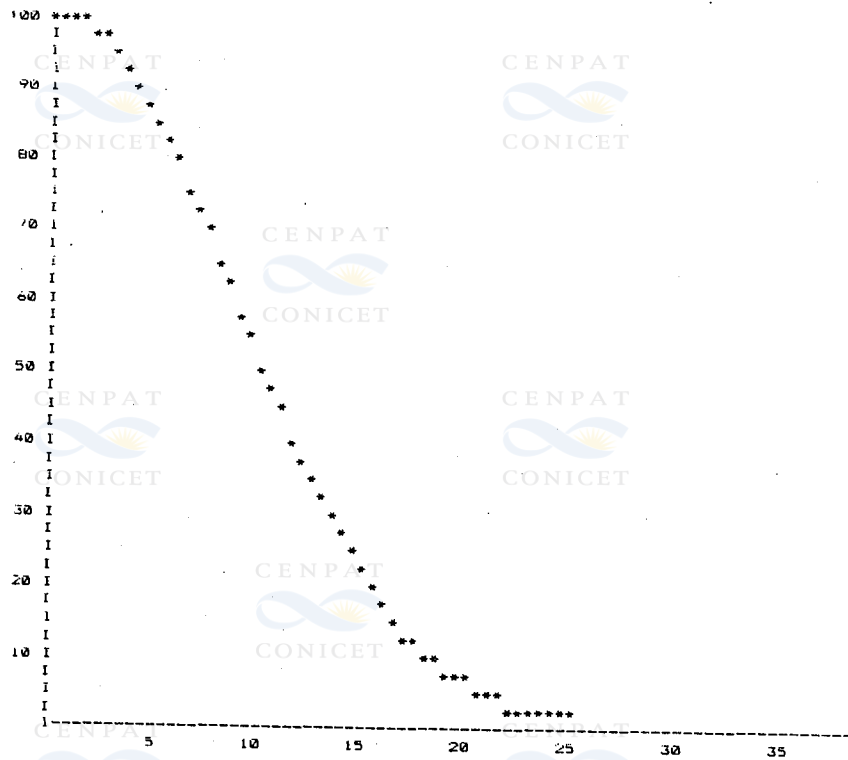
GRAFICO DE DISTRIBUCION WEIBULL

SAN JULIAN AERO.

GRAFICO DE DURACION DE VIENTO



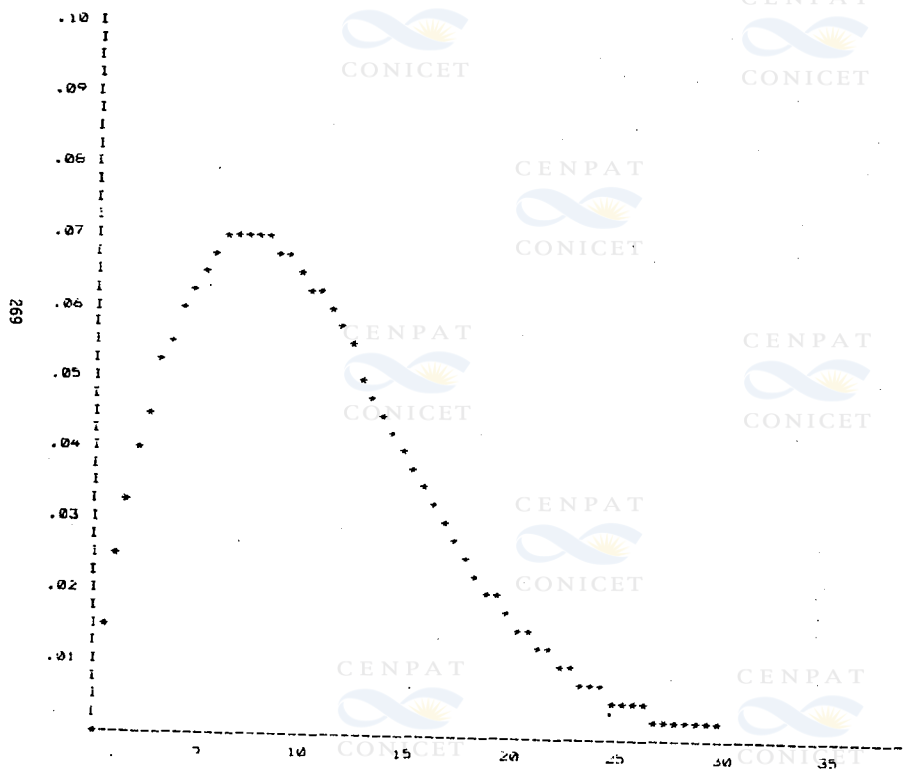
VERANO 14



VERANO 14

SAN JULIAN AERO.

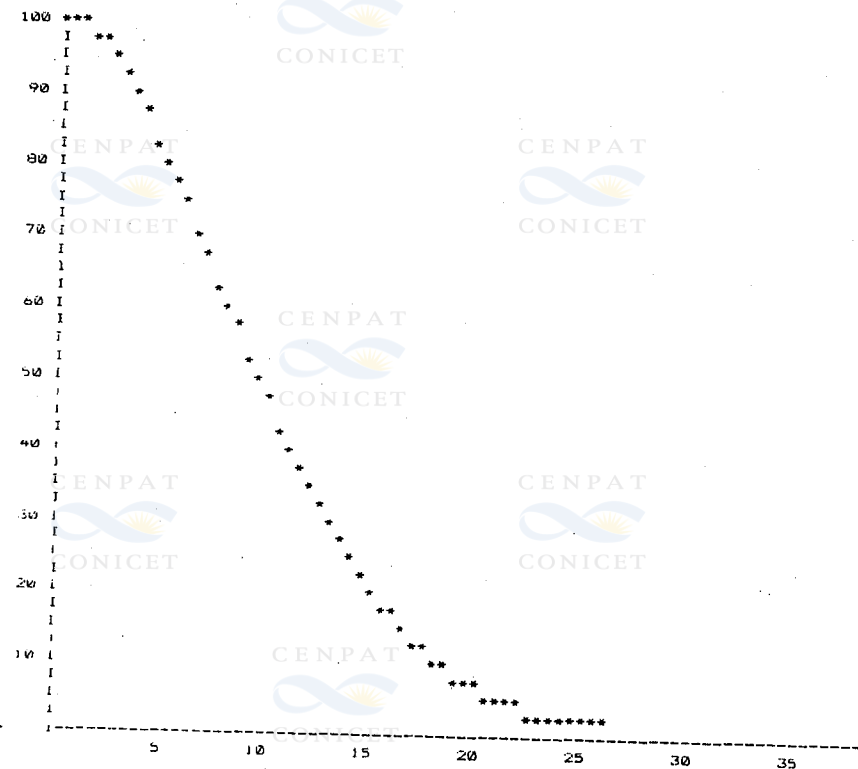
GRAFICO DE DISTRIBUCION WEIBULL



OTOÑO 14

SAN JULIAN AERO.

GRAFICO DE DURACION DE VIENTO



OTOÑO 14

CENPAT
CONICET

CENPAT
CONICET

CENPAT
CONICET

CENPAT
CONICET

CENPAT
CONICET

CENPAT
CONICET

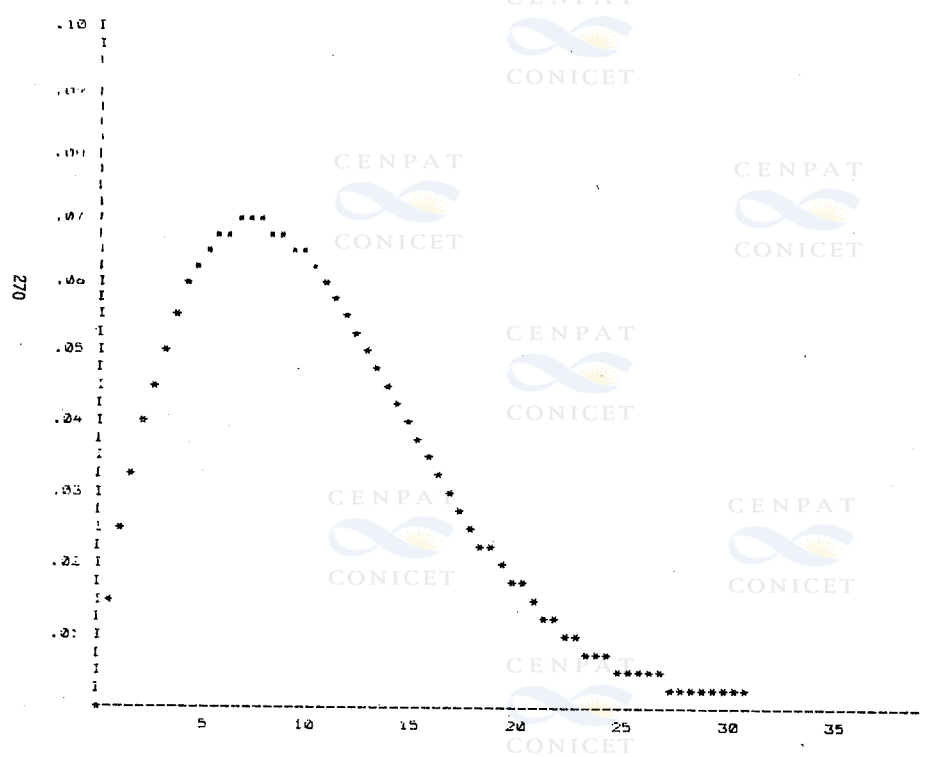
CENPAT
CONICET

CENPAT
CONICET

CENPAT
CONICET

SAN JULIAN AERO.

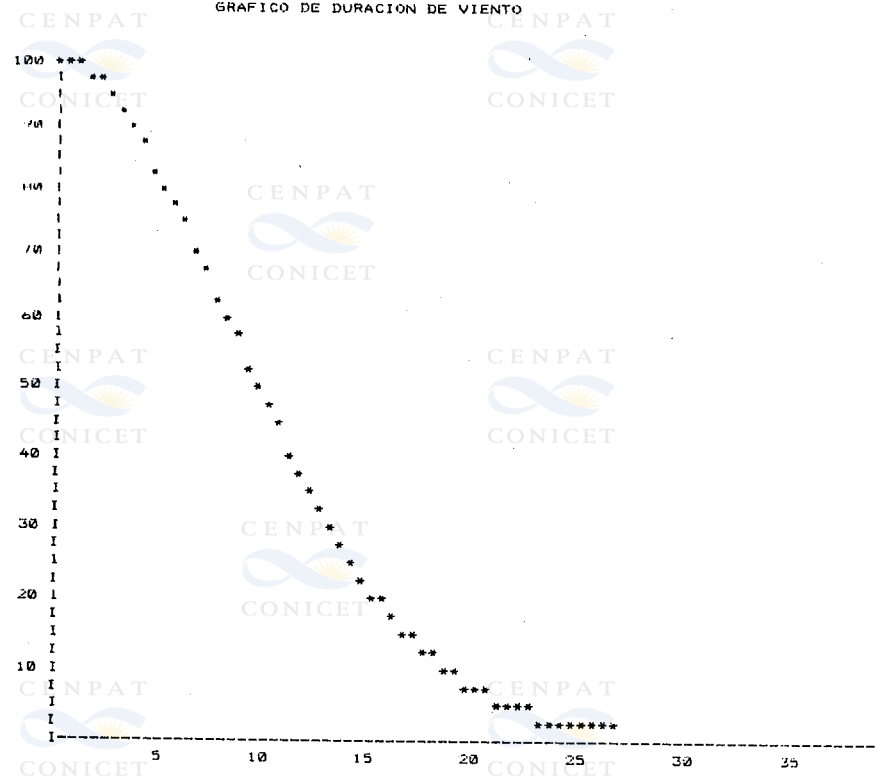
GRAFICO DE DISTRIBUCION WEIBULL



INVIERNO 14

SAN JULIAN AERO.

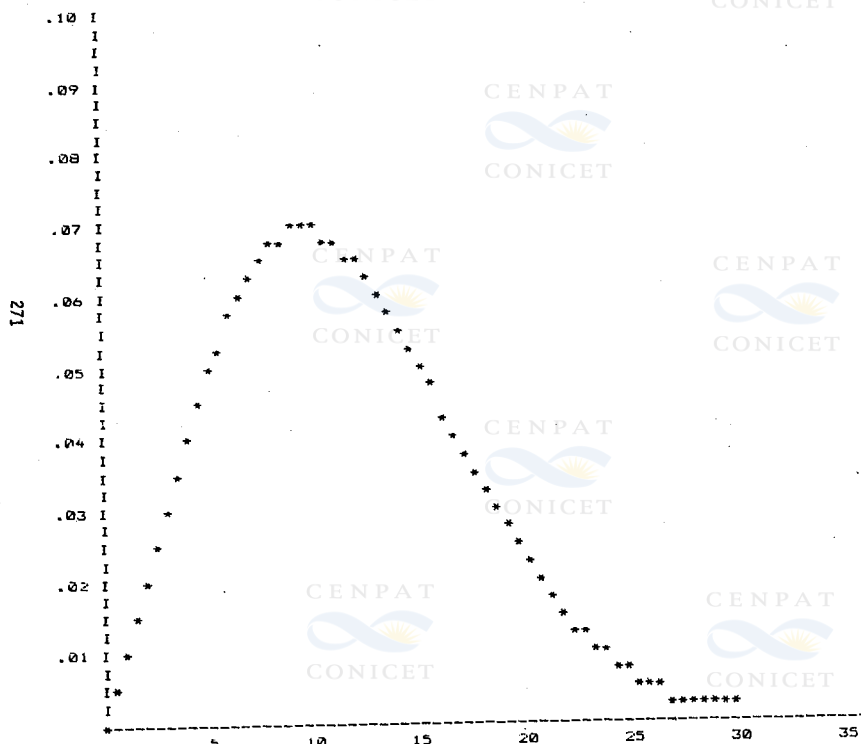
GRAFICO DE DURACION DE VIENTO



INVIERNO 14

SAN JULIAN AERO.

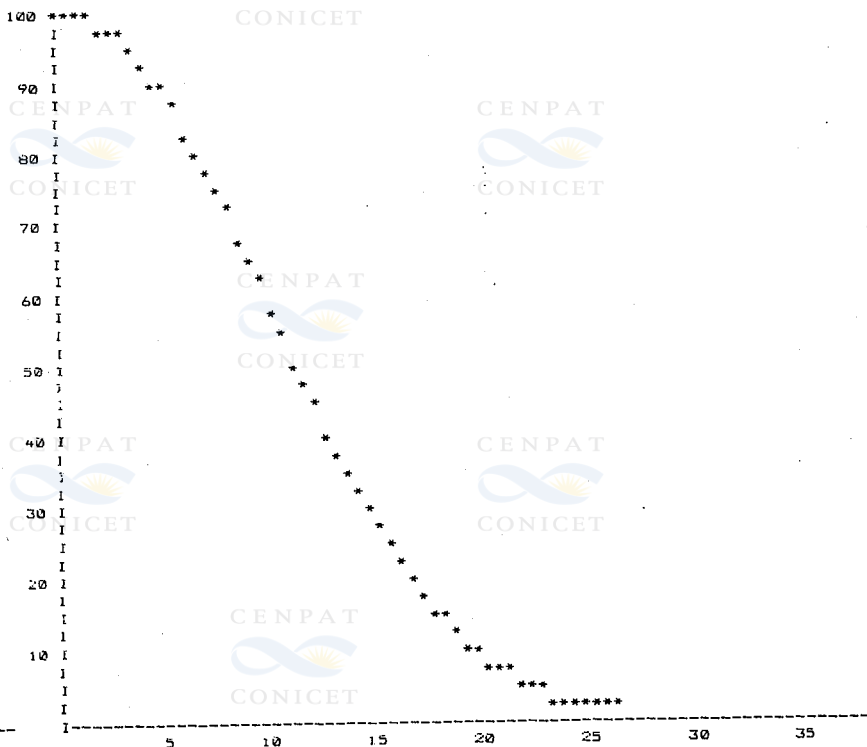
GRAFICO DE DISTRIBUCION WEIBULL



PRIMAVERA 14

SAN JULIAN AERO.

GRAFICO DE DURACION DE VIENTO

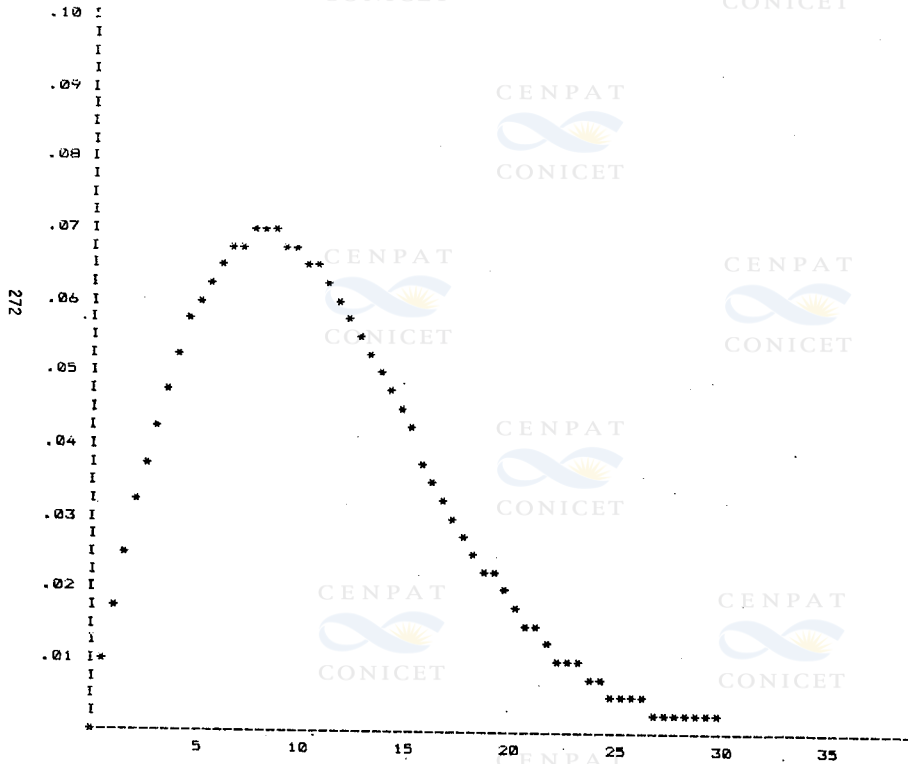


PRIMAVERA 14



SAN JULIAN AERO.

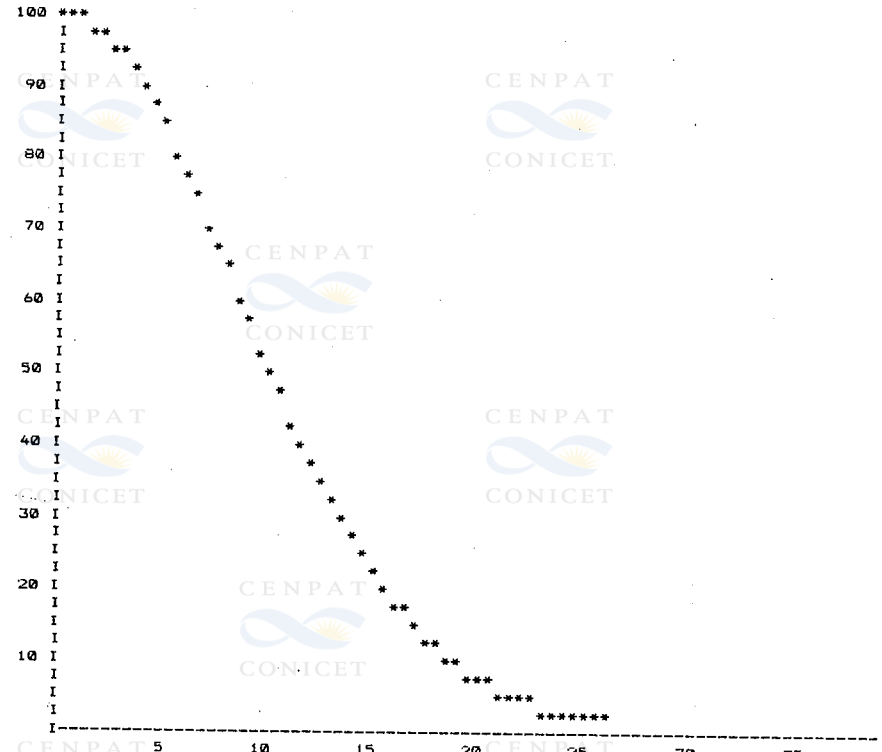
GRAFICO DE DISTRIBUCION WEIBULL



TOTAL 14

SAN JULIAN AERO.

GRAFICO DE DURACION DE VIENTO



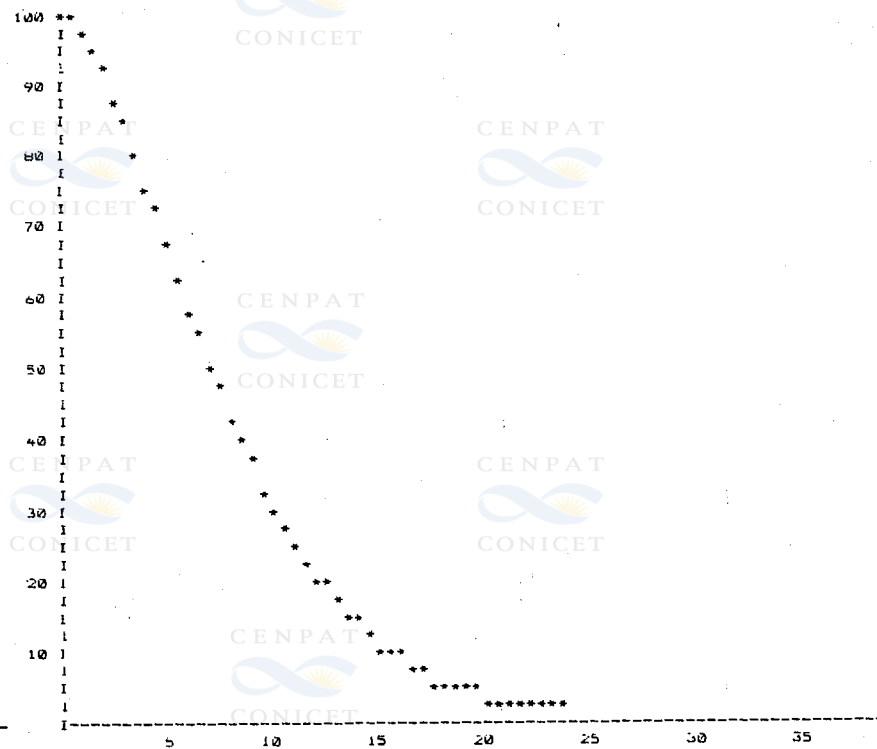
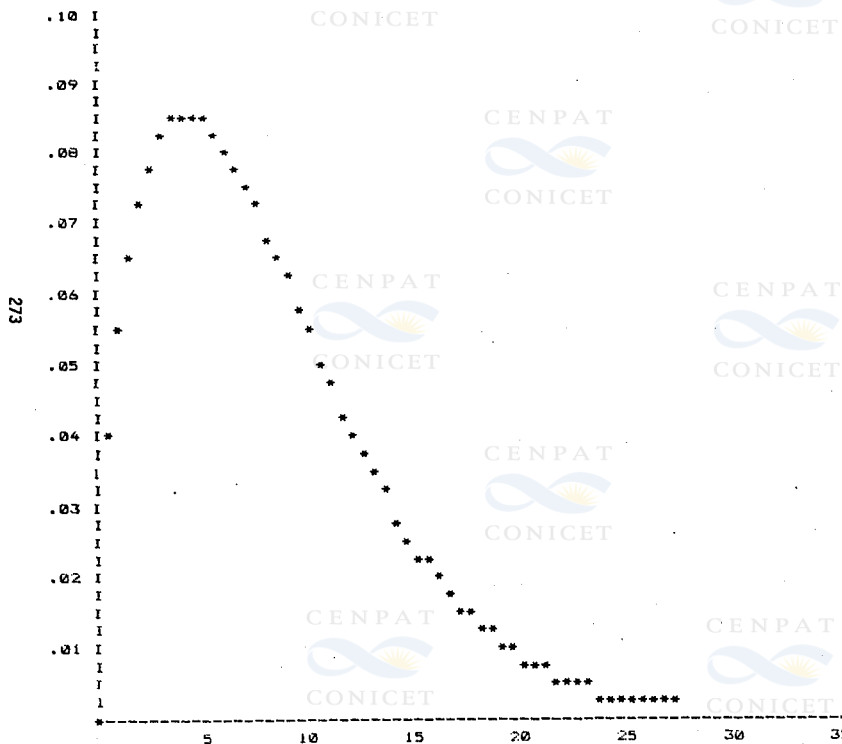
TOTAL 14

SAN JULIAN AERO.

GRAFICO DE DISTRIBUCION WEIBULL

SAN JULIAN AERO.

GRAFICO DE DURACION DE VIENTO



VERANO 20

VERANO 20

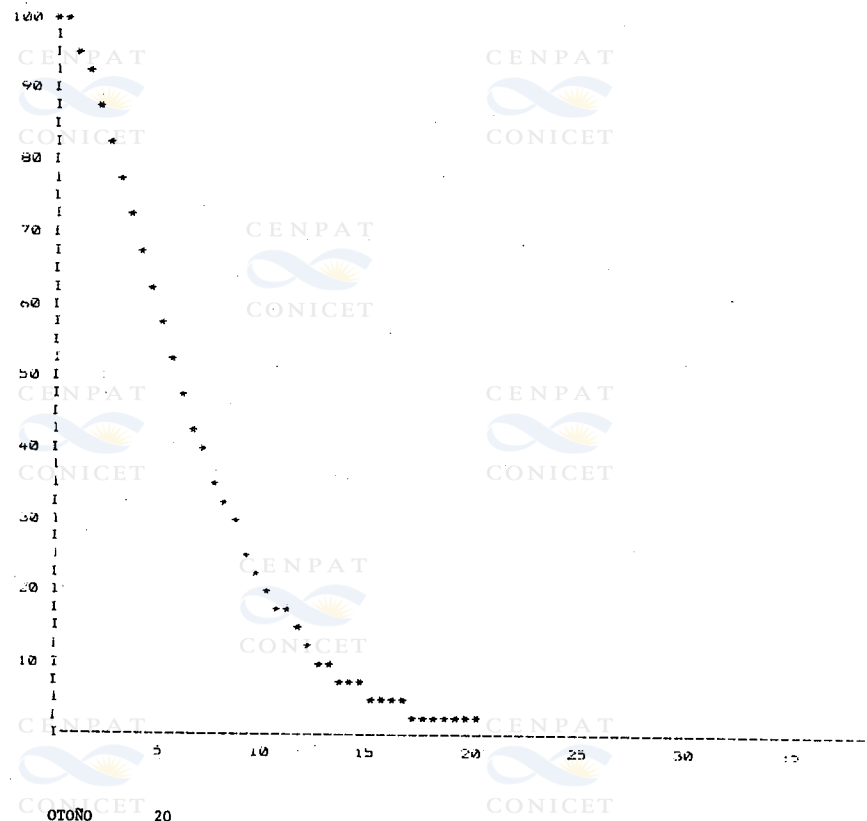
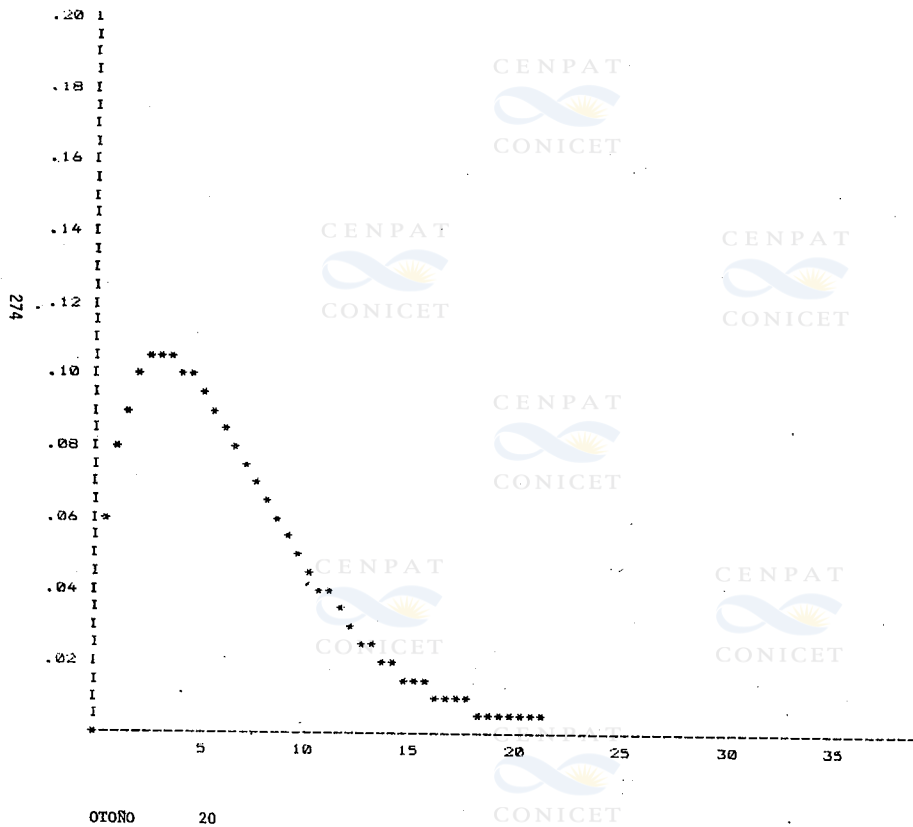


SAN JULIAN AERO.

GRAFICO DE DISTRIBUCION WEIBULL

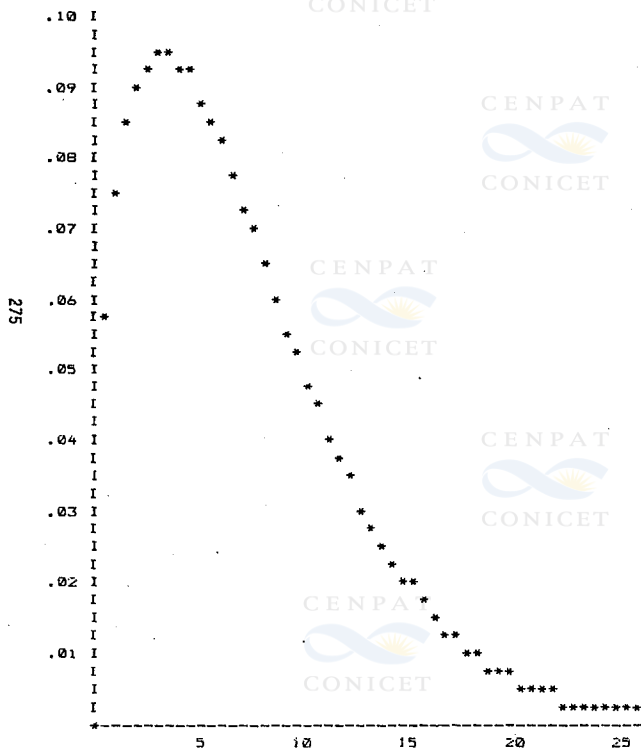
SAN JULIAN AERO.

GRAFICO DE DURACION DE VIENTO



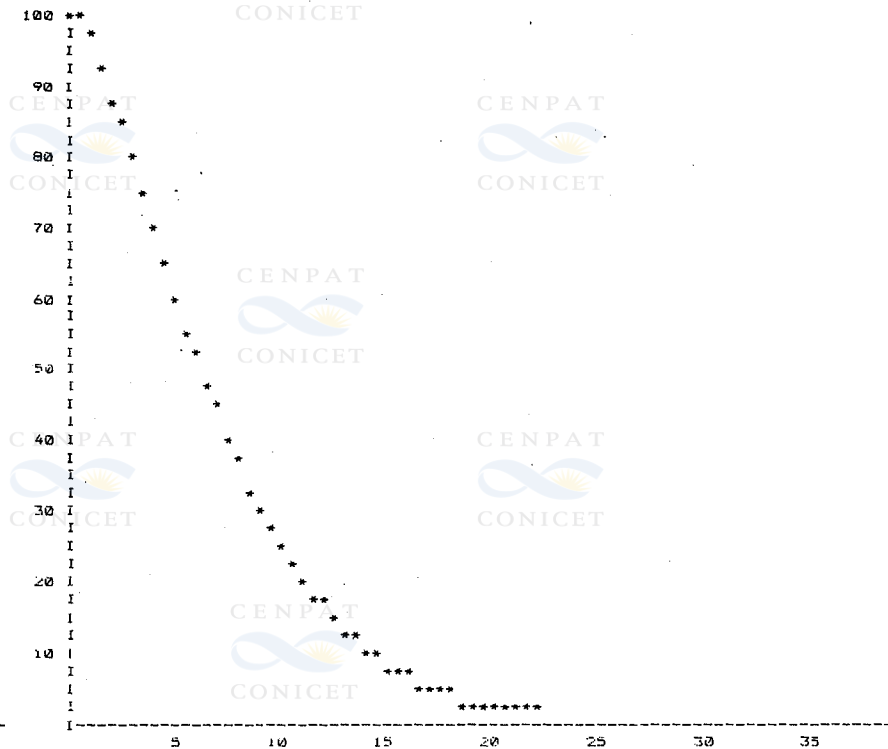
SAN JULIAN AERO.

GRAFICO DE DISTRIBUCION WEIBULL



SAN JULIAN AERO.

GRAFICO DE DURACION DE VIENTO



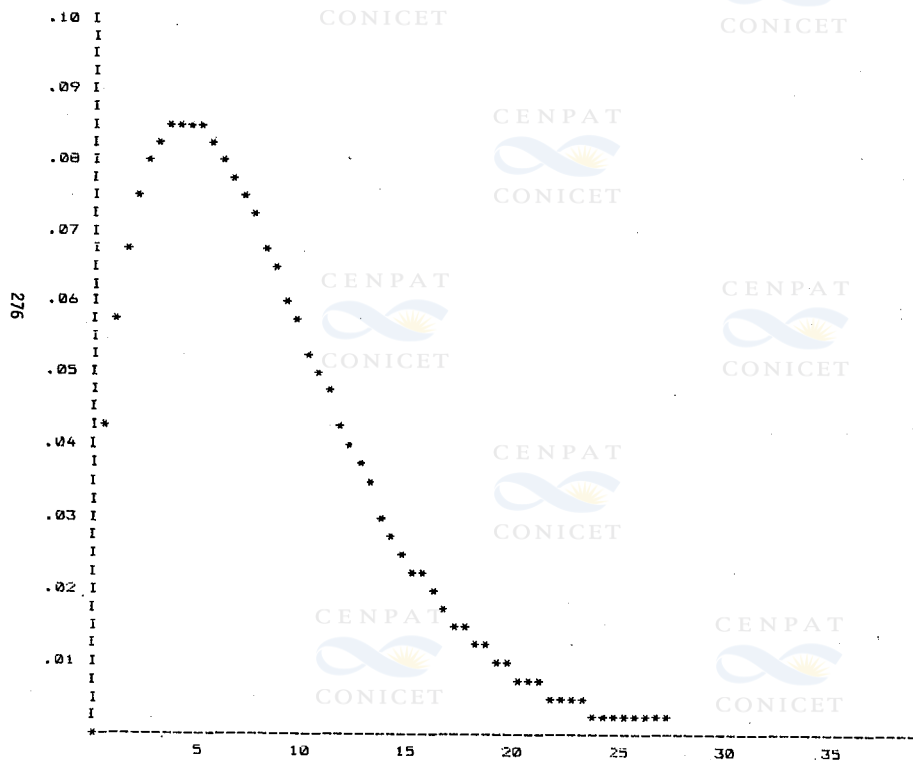
INVIERNO 20

INVIERNO 20



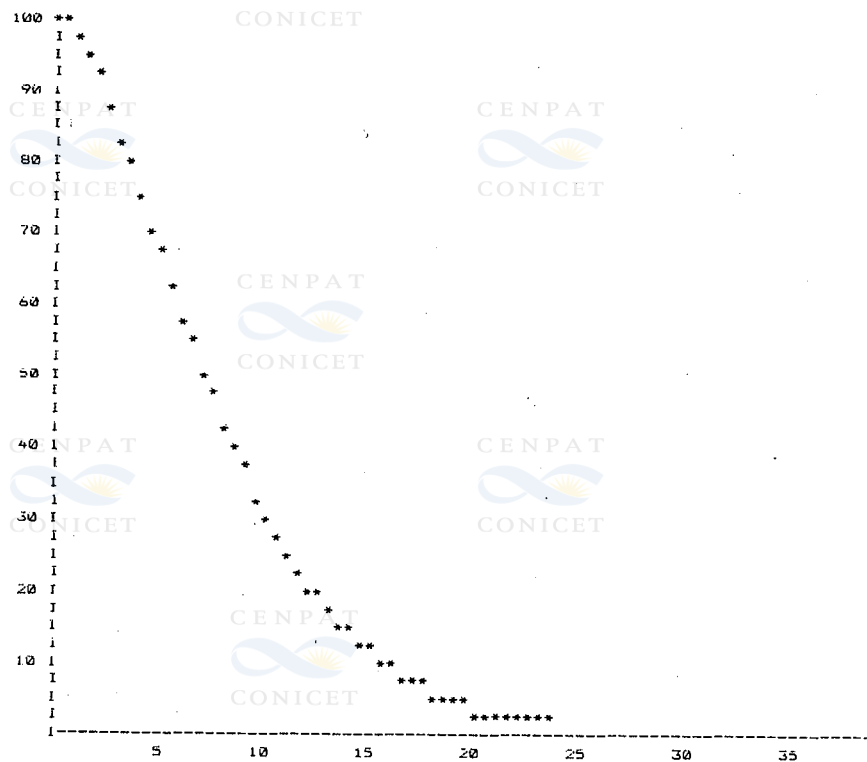
SAN JULIAN AERO.

GRAFICO DE DISTRIBUCION WEIBULL



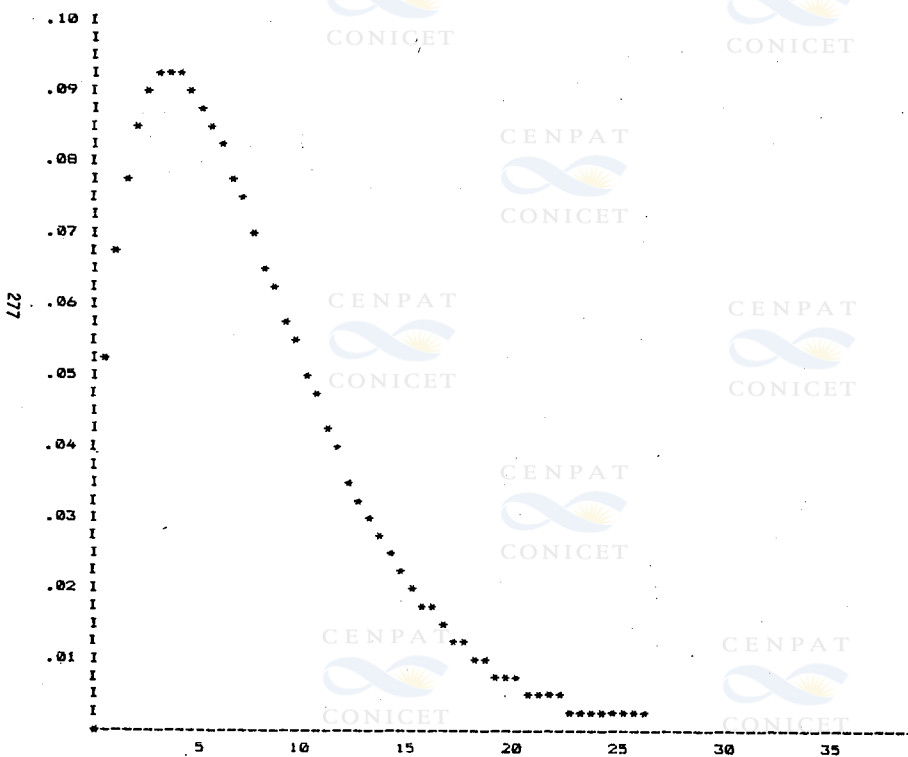
SAN JULIAN AERO.

GRAFICO DE DURACION DE VIENTO



SAN JULIAN AERO.

GRAFICO DE DISTRIBUCION WEIBULL

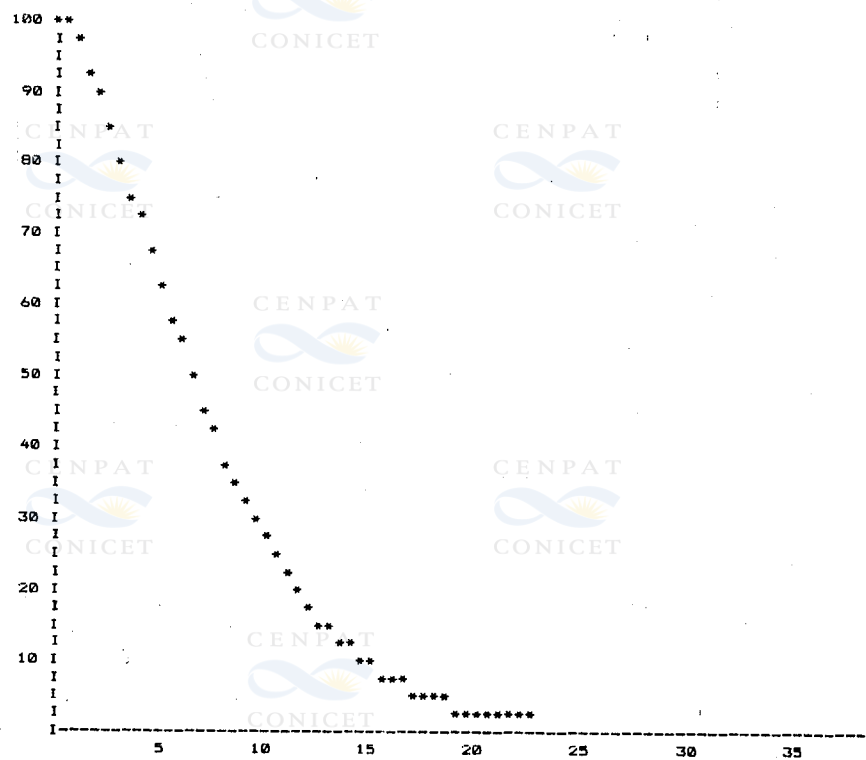


277

TOTAL 20

SAN JULIAN AERO.

GRAFICO DE DURACION DE VIENTO

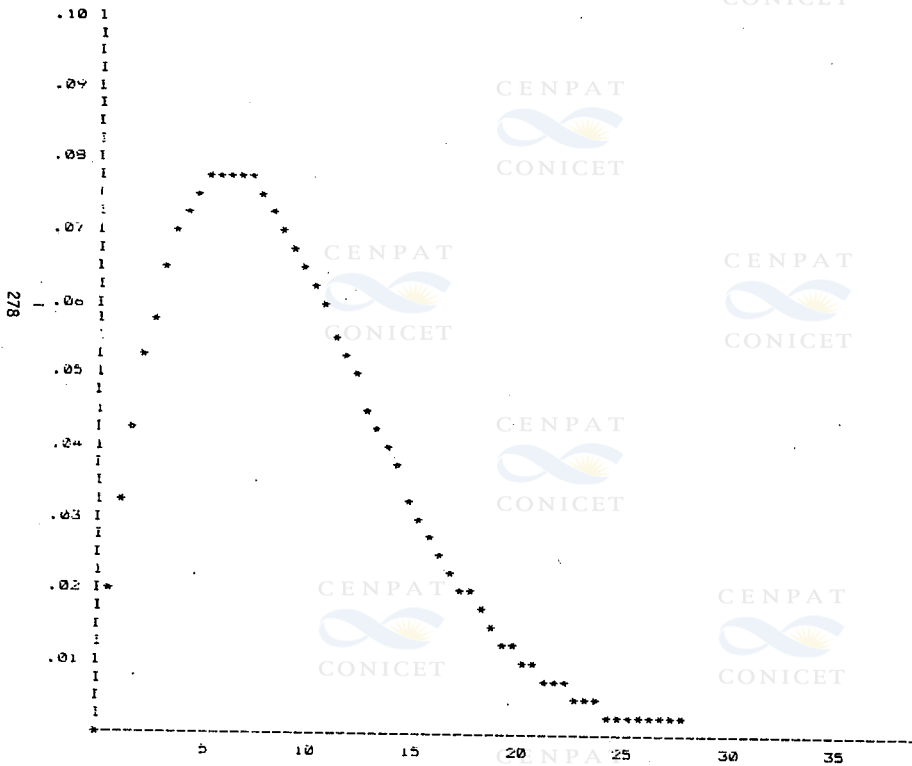


TOTAL 20



SAN JULIAN AERO.

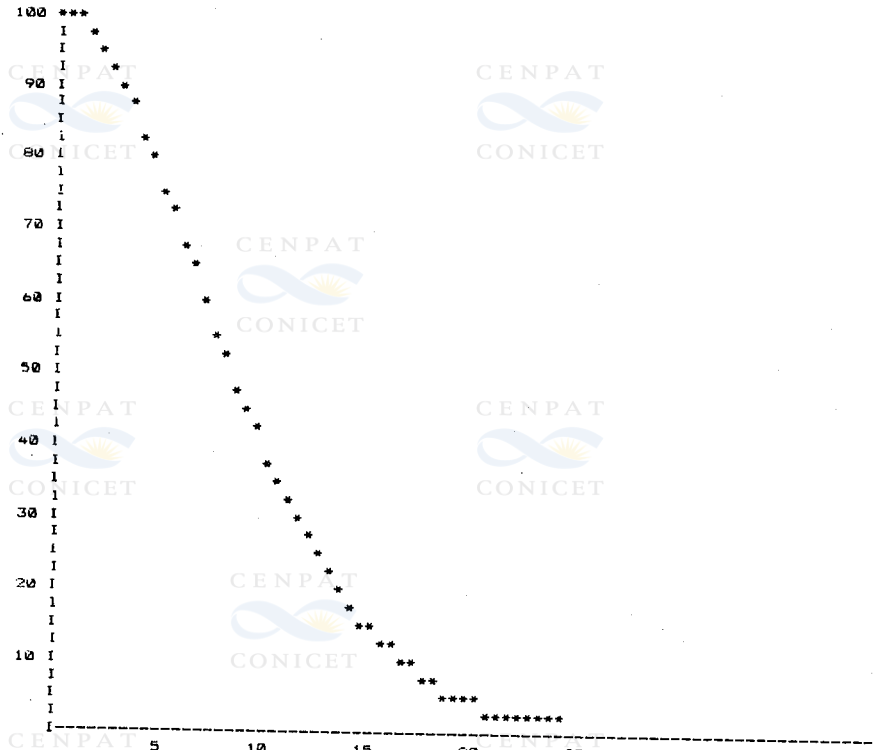
GRAFICO DE DISTRIBUCION WEIBULL



TOTAL VERANO

SAN JULIAN AERO.

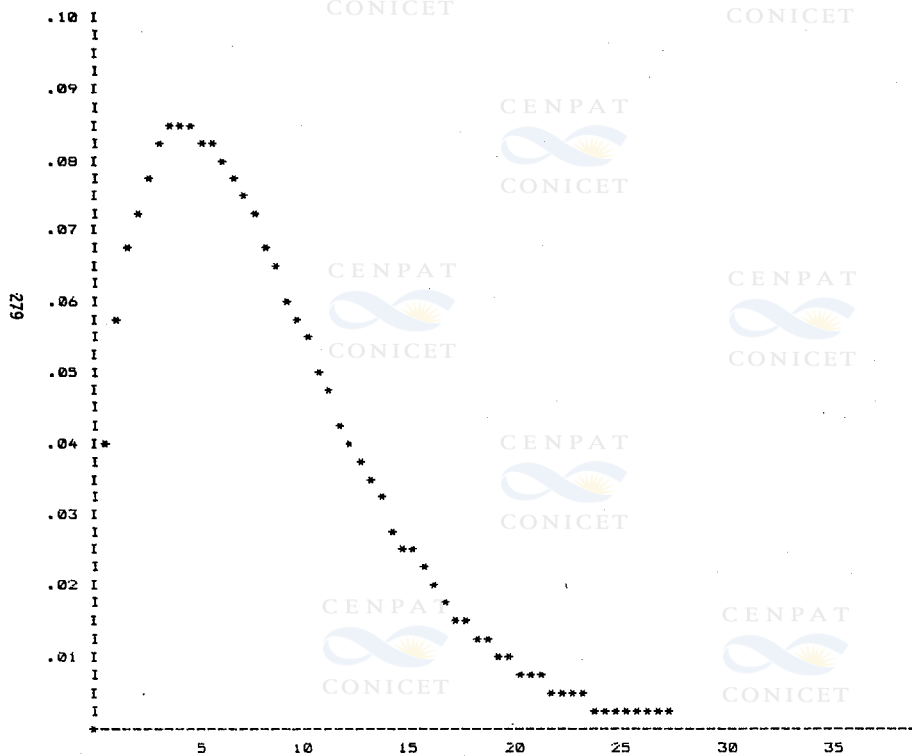
GRAFICO DE DURACION DE VIENTO



TOTAL VERANO

SAN JULIAN AERO.

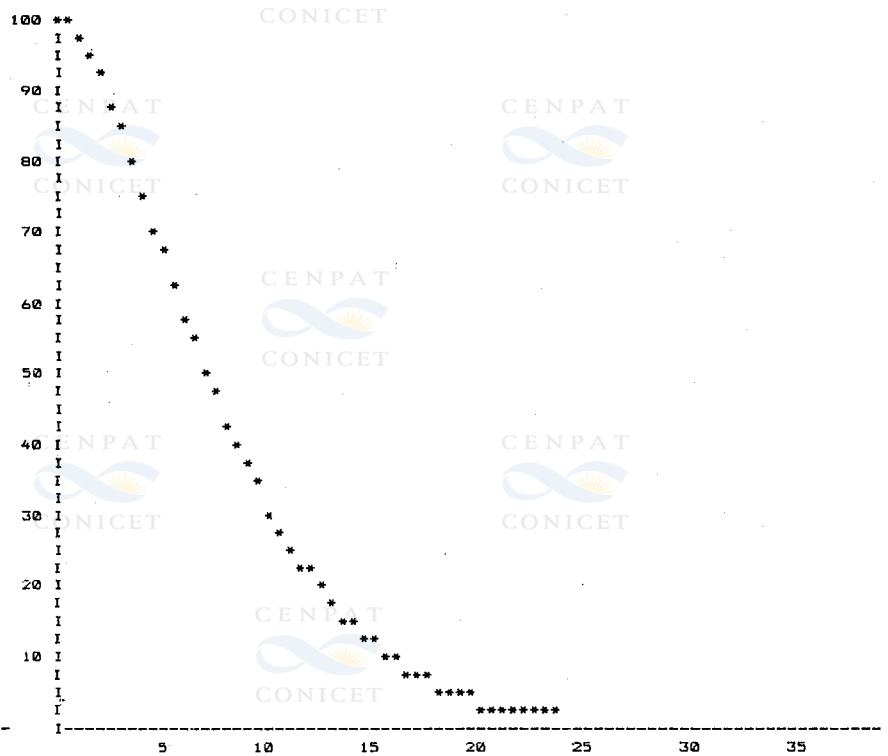
GRAFICO DE DISTRIBUCION WEIBULL



TOTAL OTOÑO

SAN JULIAN AERO.

GRAFICO DE DURACION DE VIENTO



TOTAL OTOÑO

CENPAT
CONICET

CENPAT
CONICET

CENPAT
CONICET

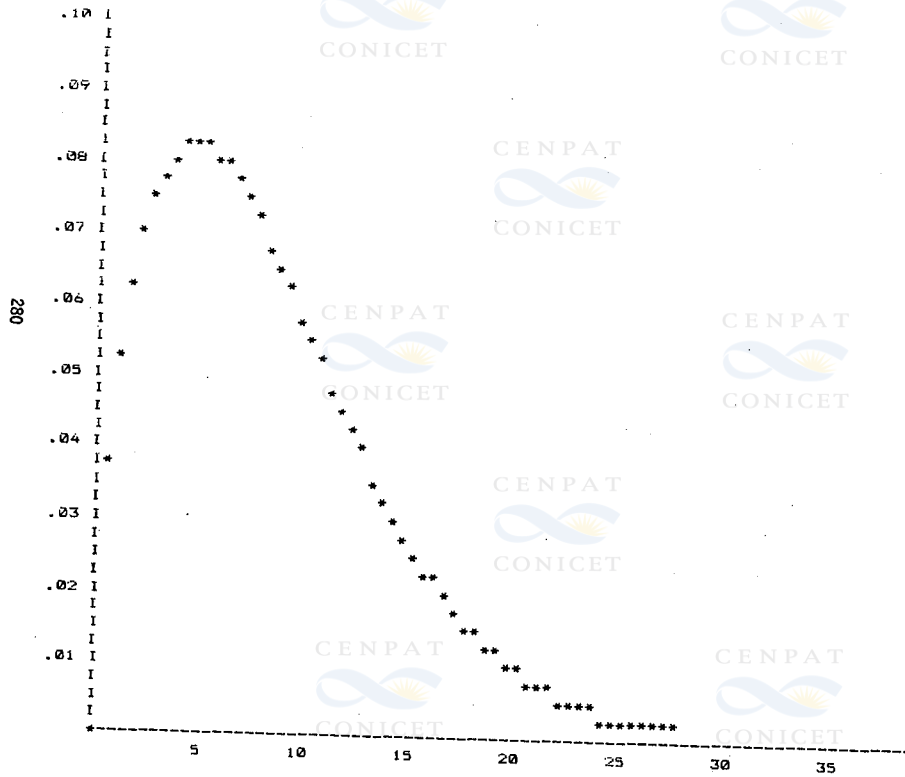
CENPAT
CONICET

CENPAT
CONICET

CENPAT
CONICET

SAN JULIAN AERO.

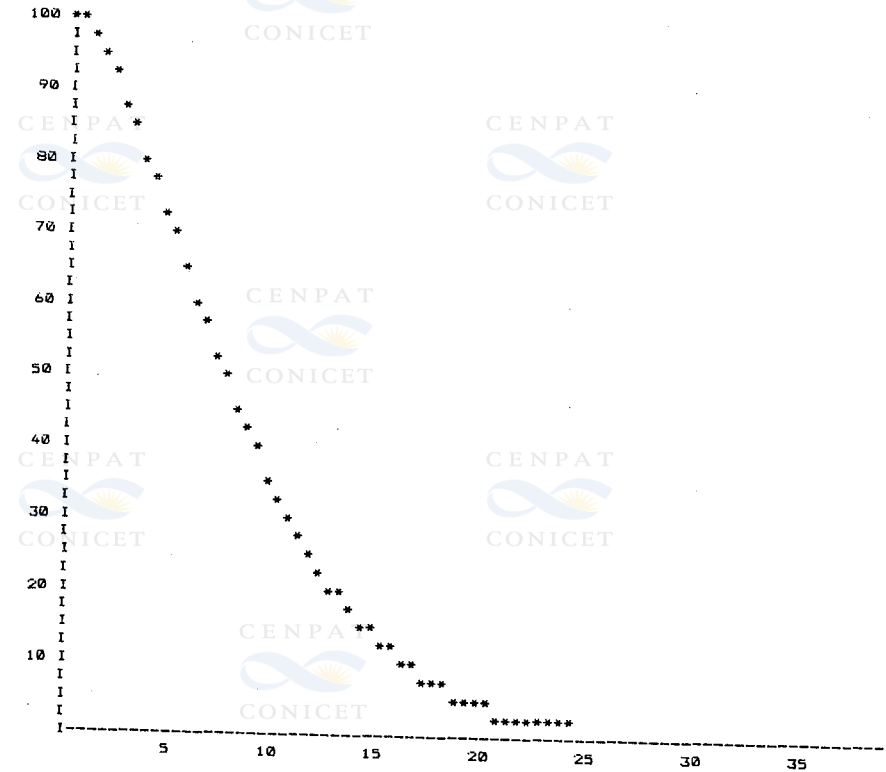
GRAFICO DE DISTRIBUCION WEIBULL



TOTAL INVIERNO

SAN JULIAN AERO.

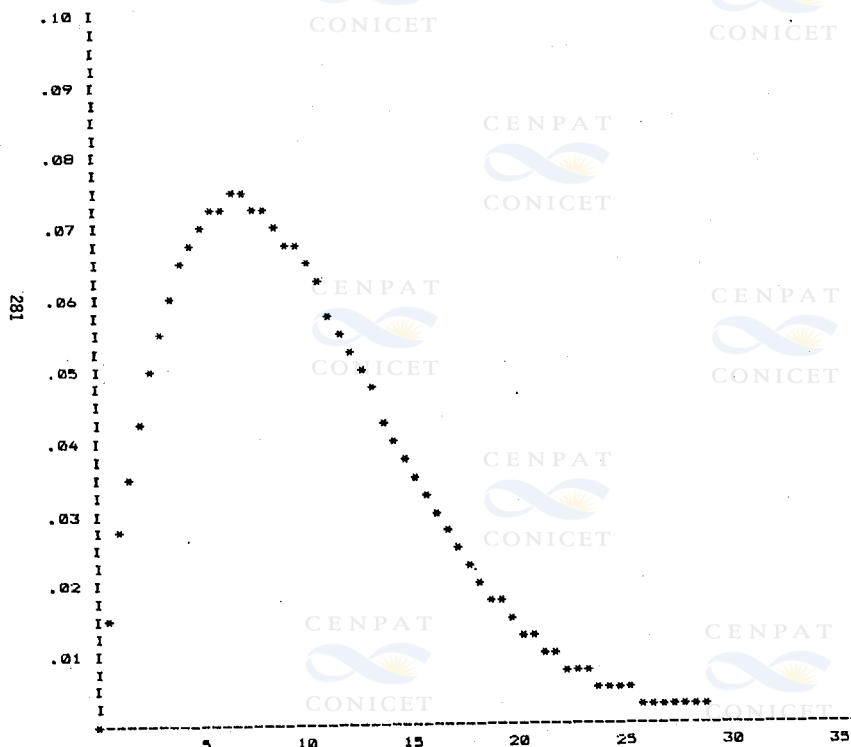
GRAFICO DE DURACION DE VIENTO



TOTAL INVIERNO

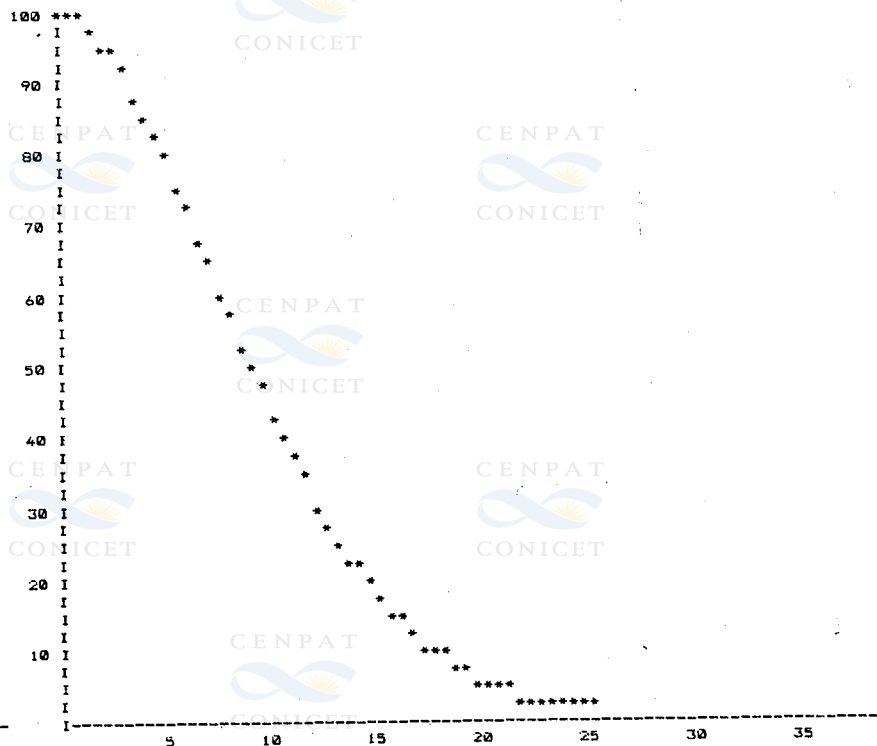
SAN JULIAN AERO.

GRAFICO DE DISTRIBUCION WEIBULL



SAN JULIAN AERO.

GRAFICO DE DURACION DE VIENTO



TOTAL PRIMAVERA

TOTAL PRIMAVERA

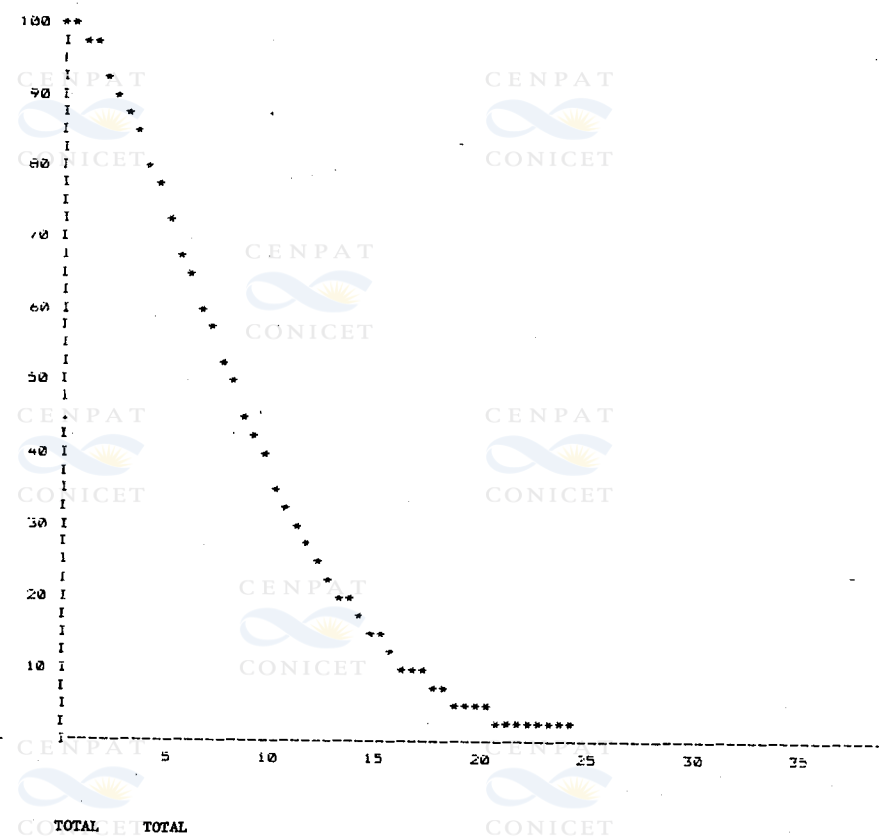
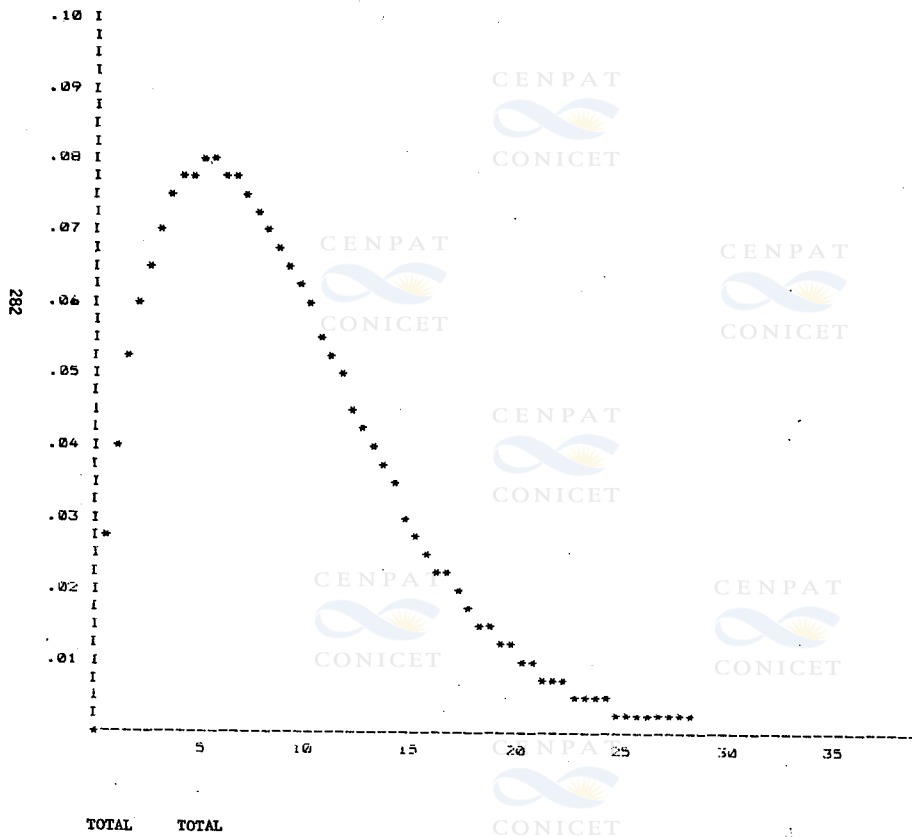


SAN JULIAN AERO.

SAN JULIAN AERO.

GRAFICO DE DISTRIBUCION WEIBULL

GRAFICO DE DURACION DE VIENTO



			
			
			
			
			
		SANTA CRUZ AERO	
			
			
			
			
			
			
			
			

TOTAL

CENPAT

CONICET

CENPAT

CONICET

CENPAT

CONICET

CENPAT

CONICET

CENPAT

CONICET

CENPAT

CONICET

CENPAT

CONICET

CENPAT

CONICET

CENPAT

CONICET

CENPAT

CONICET

CENPAT

CONICET

CENPAT

CONICET

CENPAT

CONICET

CENPAT

CONICET

CENPAT

CONICET

CENPAT

CONICET

CENPAT

CONICET

CENPAT

CONICET

CENPAT

CONICET

CENPAT

CONICET

CENPAT

CONICET

CENPAT

CONICET

CENPAT

CONICET

CENPAT

CONICET

CENPAT

CONICET

CENPAT

CONICET

CENPAT

CONICET

CENPAT

CONICET

CENPAT

CONICET

CENPAT

CONICET

CENPAT

CONICET

CENPAT

CONICET

CENPAT

CONICET

CENPAT

CONICET

CENPAT

CONICET

CENPAT


CONICET

CENPAT

CONICET

CENPAT

CONICET

CENPAT

CONICET

CENPAT

CONICET

CENPAT

CONICET

AT
ET

CENPAT

CONICET

CENPAT

CONICET

CENPAT

CONICET

CENPAT

CONICET

CENPAT

CONICET

AT
CET

CENPAT

CONICET

CENPAT

CONICET

CENPAT

CONICET

SANTA CRUZ AERO

CENPAT

CONICET

CENPAT

CONICET

FAT
GET

CENPAT

CONICET

CENPAT

CONICET

CENPAT

CONICET

CENPAT

CONICET

CENPAT

CONICET

FAT
ICET

CENPAT

CONICET

CENPAT

CONICET

CENPAT

CONICET

CENPAT

CONICET

CENPAT

CONICET

FAT
NICET

CENPAT

CONICET

CENPAT

CONICET

CENPAT

CONICET

CENPAT

CONICET

CENPAT

CONICET

CENPAT

CONICET

CENPAT

CONICET

CENPAT

CONICET

CENPAT

CONICET

CENPAT

CONICET

CENPAT

CONICET

CENPAT

CONICET

CENPAT

CONICET

CENPAT

CONICET

CENPAT

CONICET

CENPAT

CONICET

CENPAT

CONICET

CENPAT

CONICET

CENPAT

CONICET

CENPAT

CONICET

CENPAT

CONICET

CENPAT

CONICET

CENPAT

CONICET

CENPAT

CONICET

CENPAT

CONICET

CENPAT

CONICET

CENPAT

CONICET

CENPAT

CONICET

CENPAT

CONICET

CENPAT

CONICET

CENPAT

CONICET

CENPAT

CONICET

CENPAT

CONICET

CENPAT

CONICET

CENPAT

CONICET

CENPAT

CONICET

CENPAT

CONICET

CENPAT

CONICET

CENPAT

CONICET

CENPAT

CONICET

CENPAT

CONICET

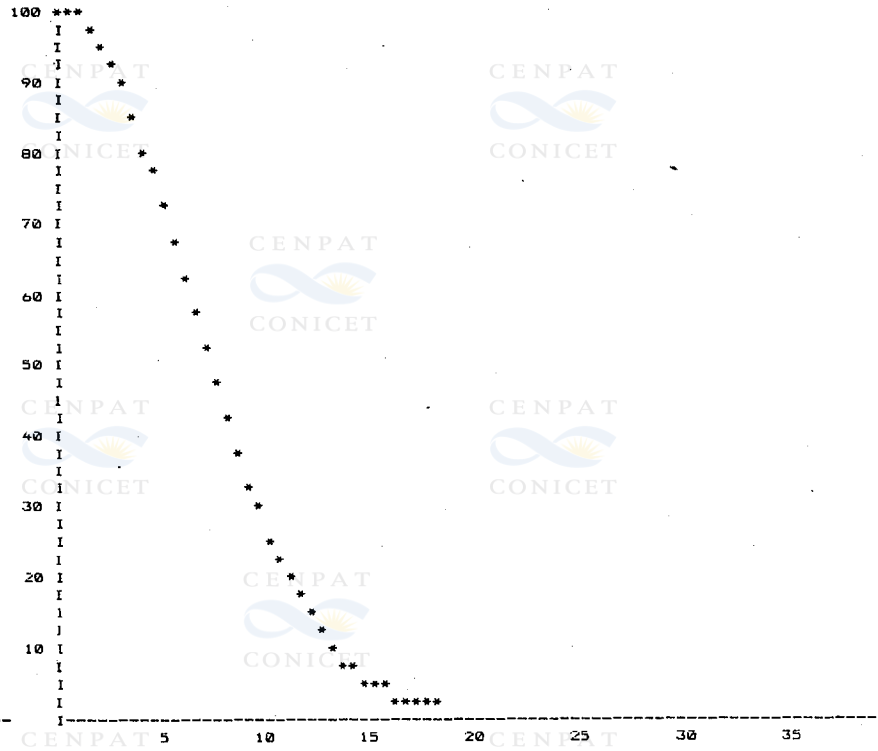
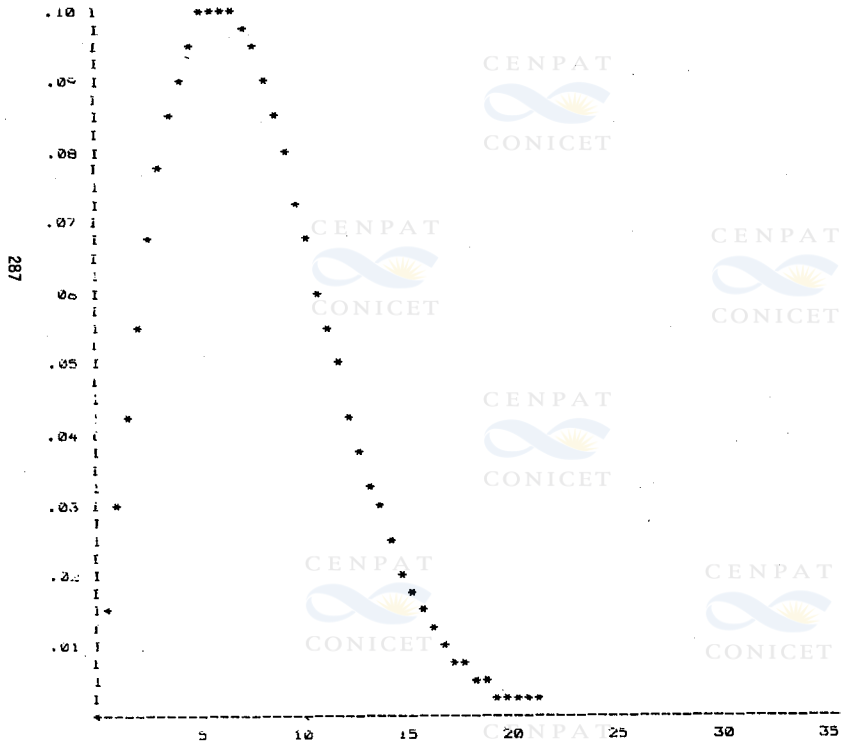
SANTA CRUZ AERO

ALTITUD DE LA ESTACION= 111 M
DENSIDAD DEL AIRE= .0012 T/M3

SANTA CRUZ AERO.

GRAFICO DE DISTRIBUCION WEIBULL

GRAFICO DE DURACION DE VIENTO

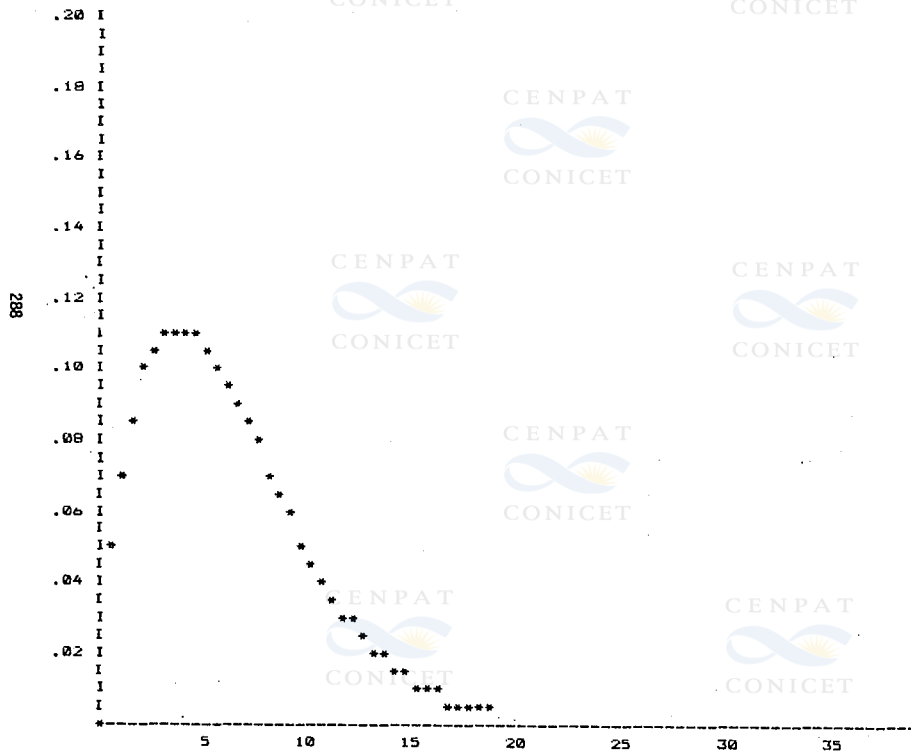


VERANO 08

VERANO 08

SANTA CRUZ AERO.

GRAFICO DE DISTRIBUCION WEIBULL

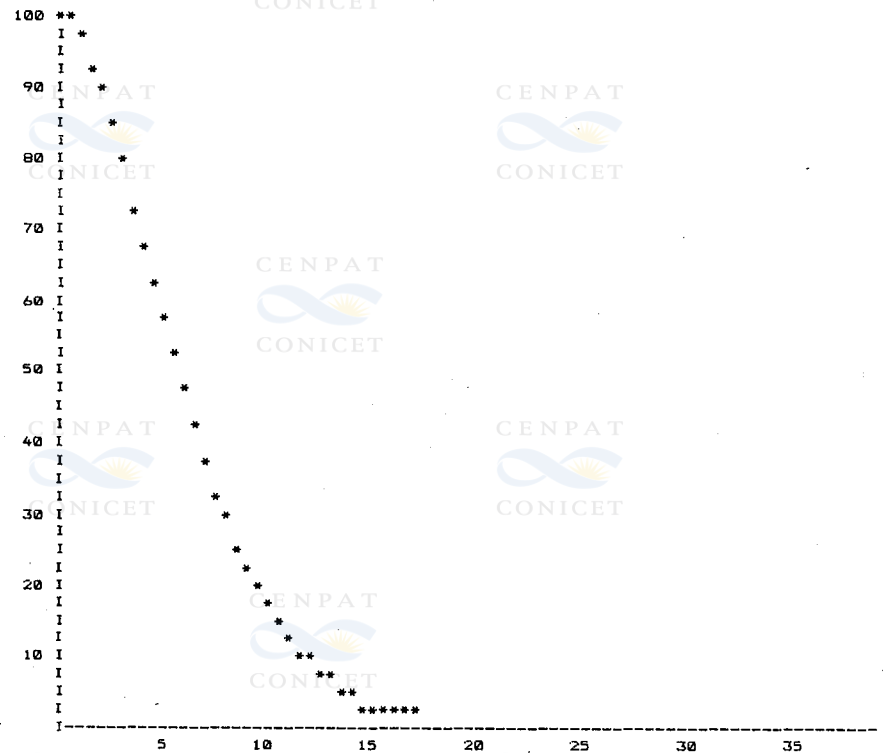


288

OTOÑO 08

SANTA CRUZ AERO.

GRAFICO DE DURACION DE VIENTO



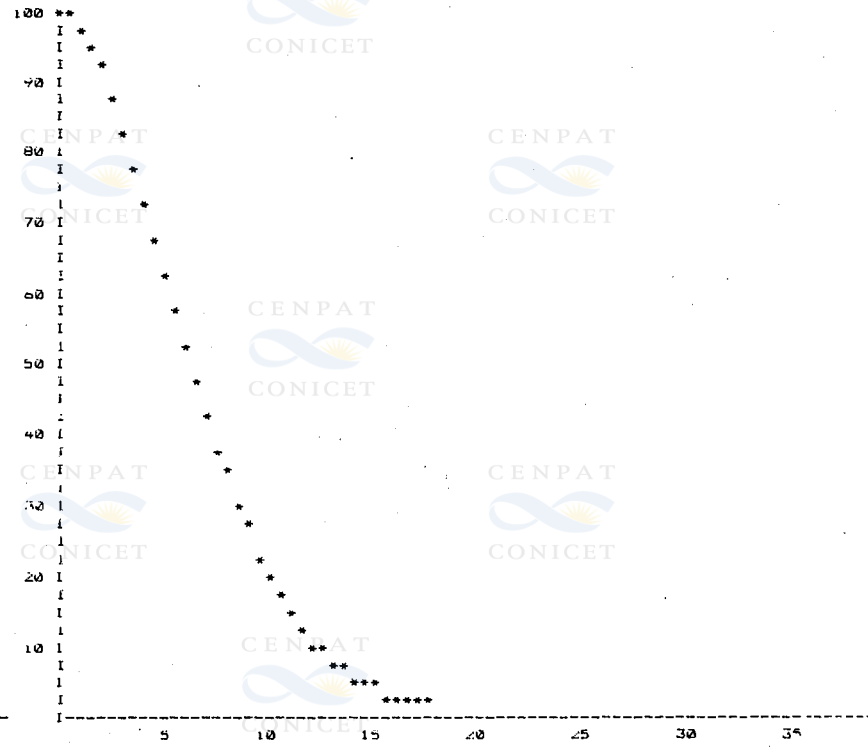
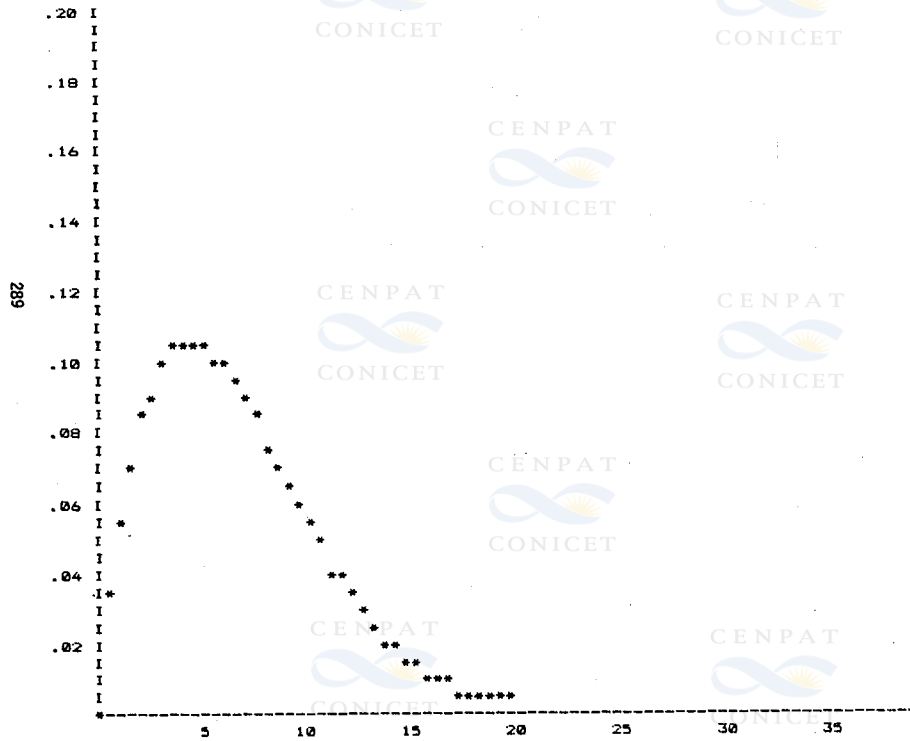
OTOÑO 08

SANTA CRUZ AERO.

SANTA CRUZ AERO.

GRAFICO DE DISTRIBUCION WEIBULL

GRAFICO DE DURACION DE VIENTO



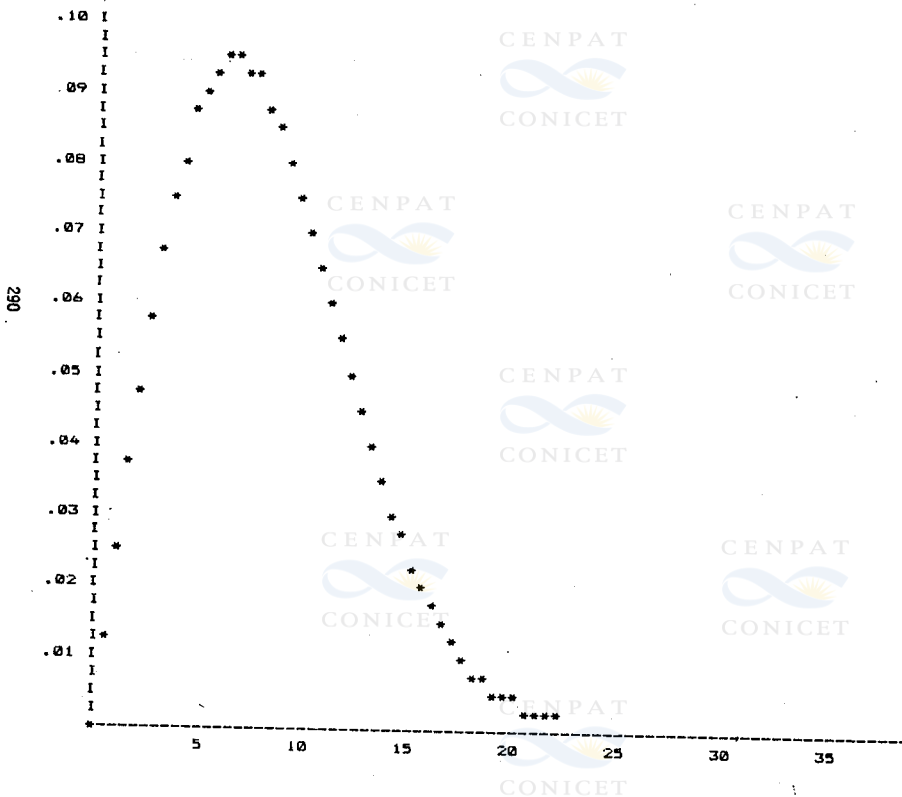
INVIERNO 08

INVIERNO 08



SANTA CRUZ AERO.

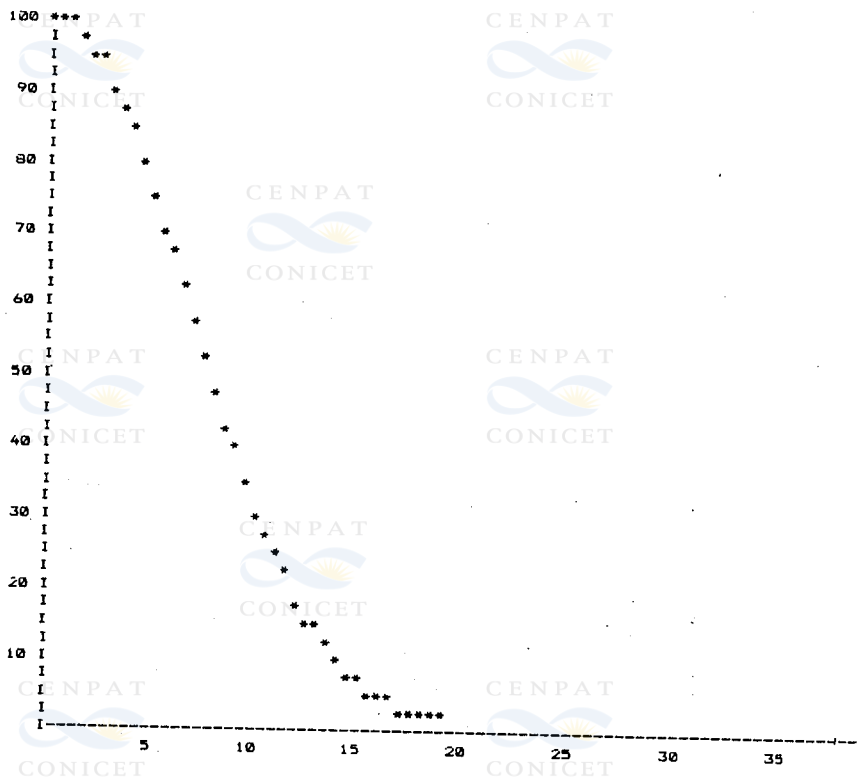
GRAFICO DE DISTRIBUCION WEIBULL



PRIMAVERA 08

SANTA CRUZ AERO.

GRAFICO DE DURACION DE VIENTO

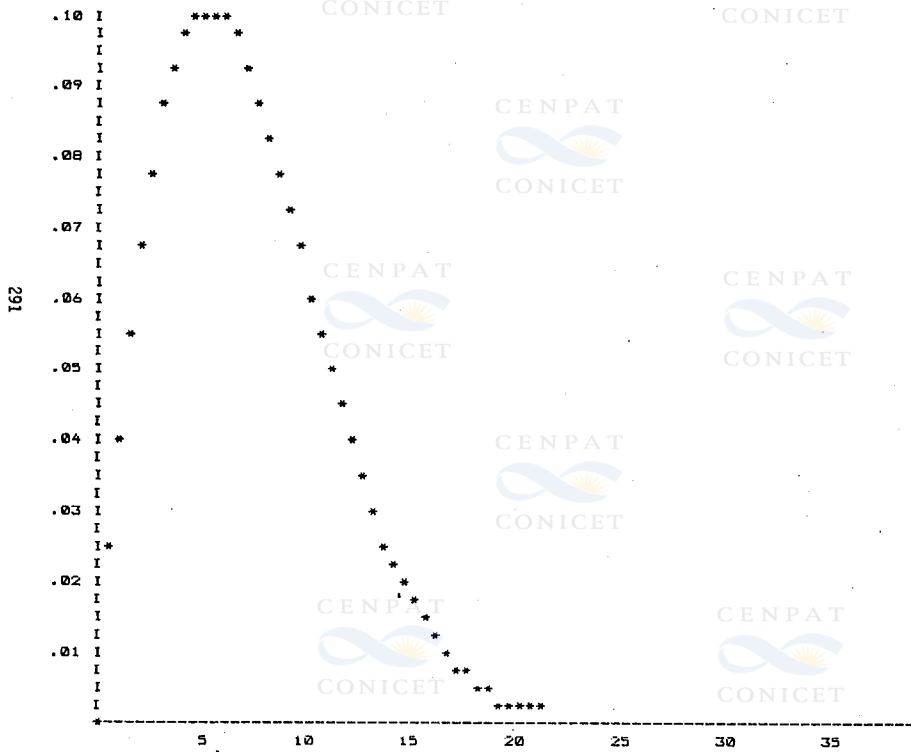


PRIMAVERA 08

CENPAT CONICET

SANTA CRUZ AERO.

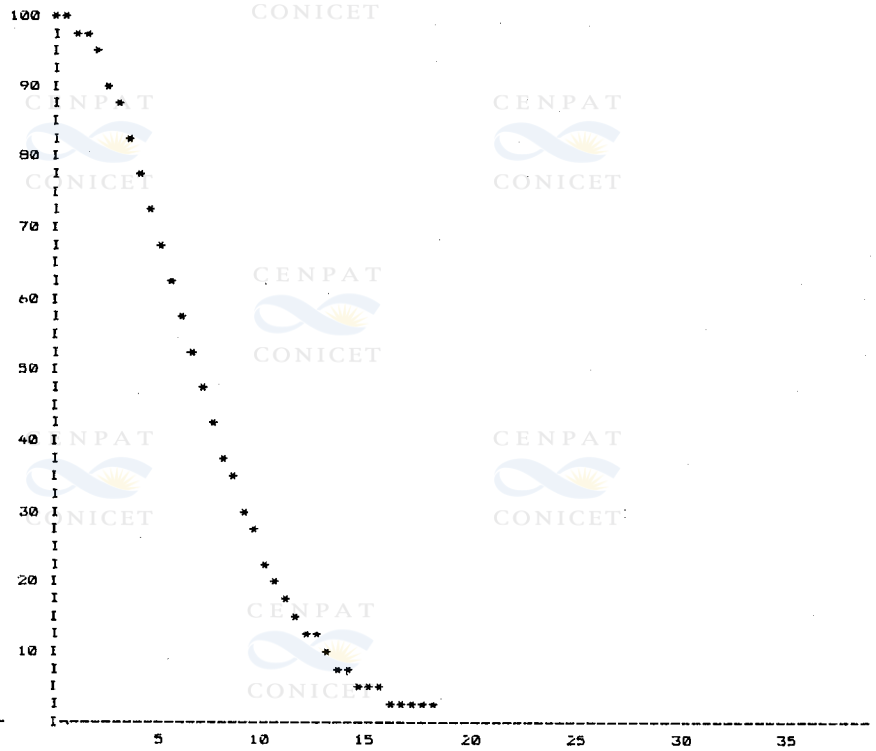
GRAFICO DE DISTRIBUCION WEIBULL



TOTAL 08

SANTA CRUZ AERO.

GRAFICO DE DURACION DE VIENTO

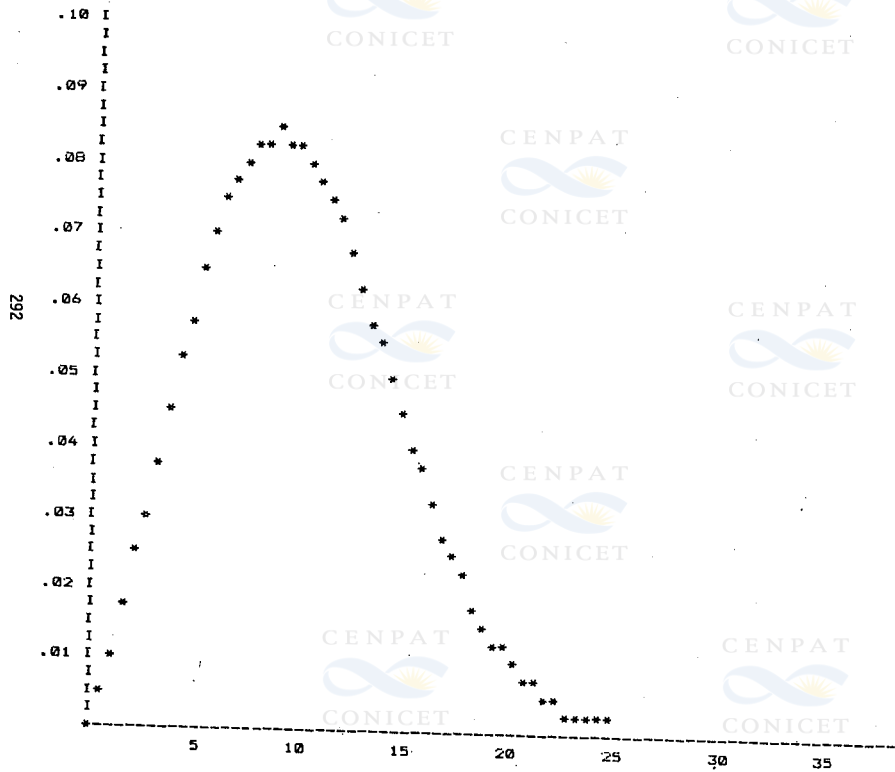


TOTAL 08

291

SANTA CRUZ AERO.

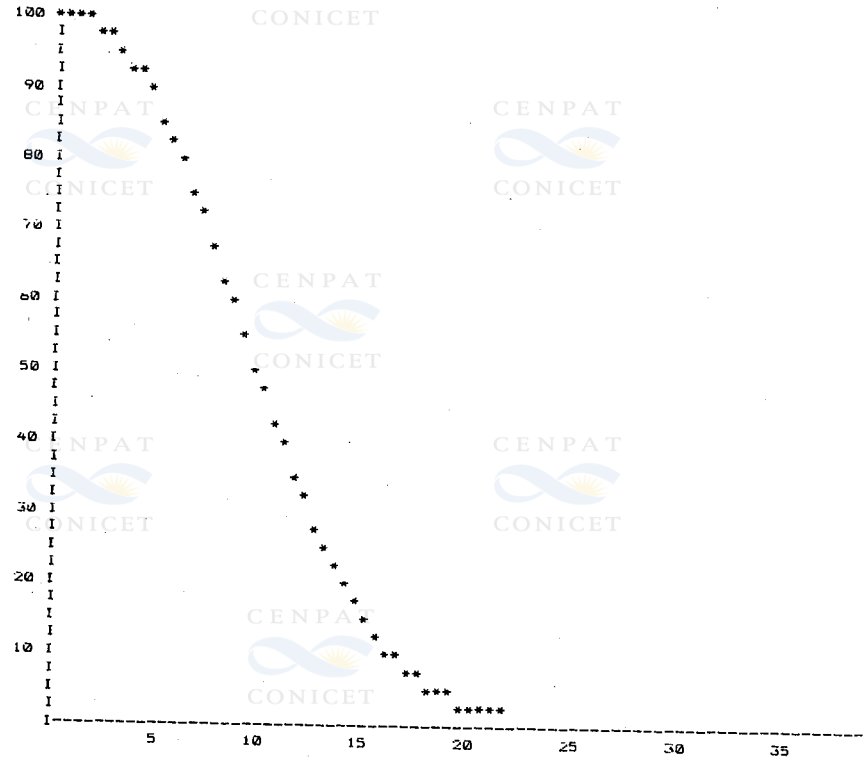
GRAFICO DE DISTRIBUCION WEIBULL



VERANO 14

SANTA CRUZ AERO.

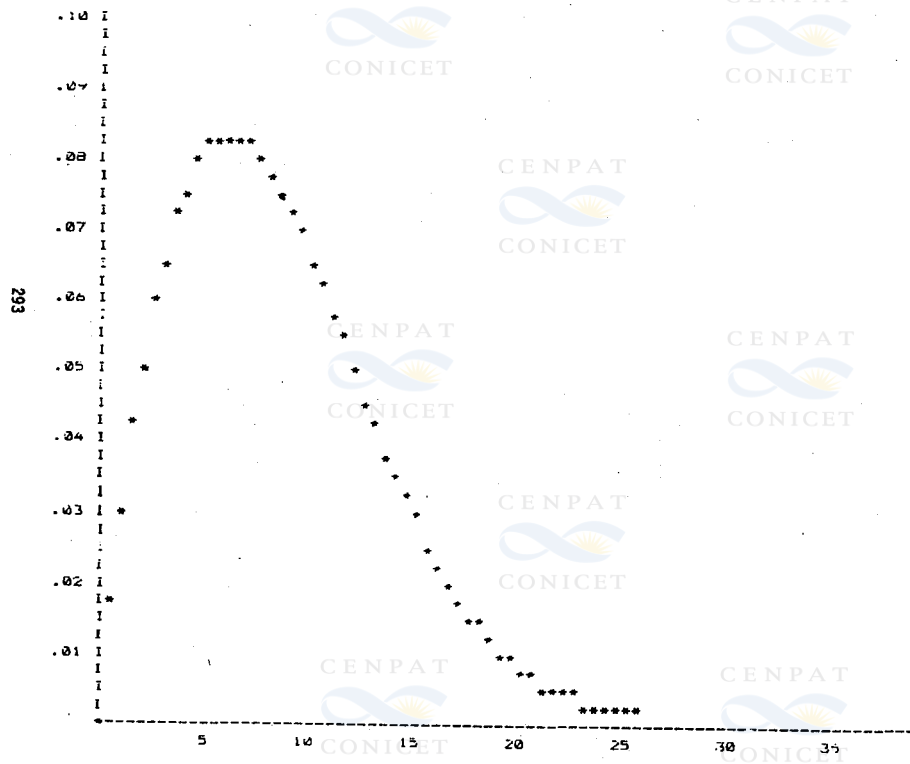
GRAFICO DE DURACION DE VIENTO



VERANO 14

SANTA CRUZ AERO.

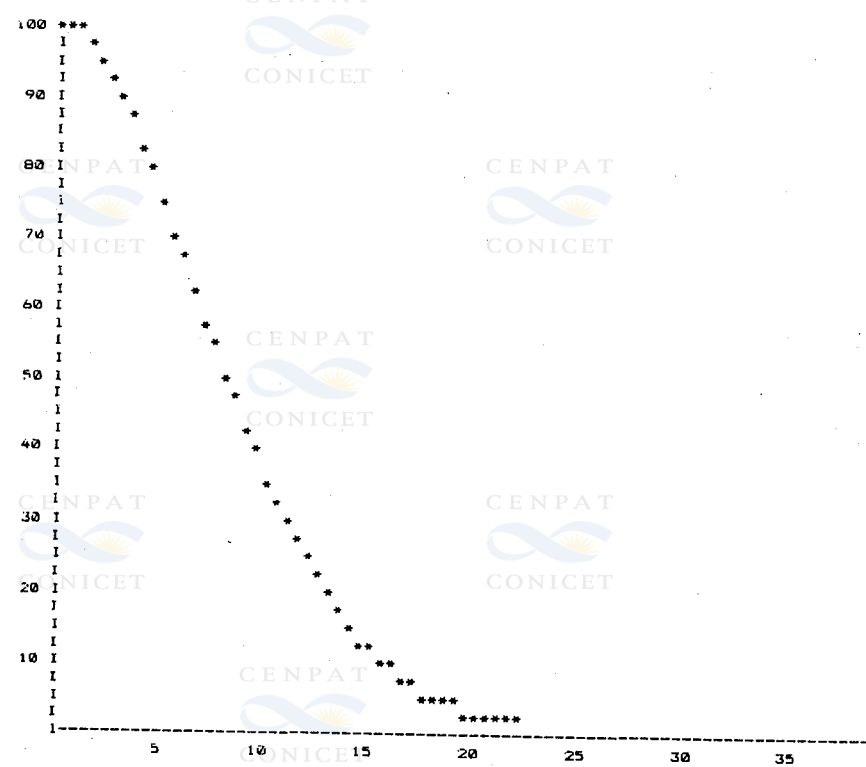
GRAFICO DE DISTRIBUCION WEIBULL



OTOÑO 14

SANTA CRUZ AERO.

GRAFICO DE DURACION DE VIENTO

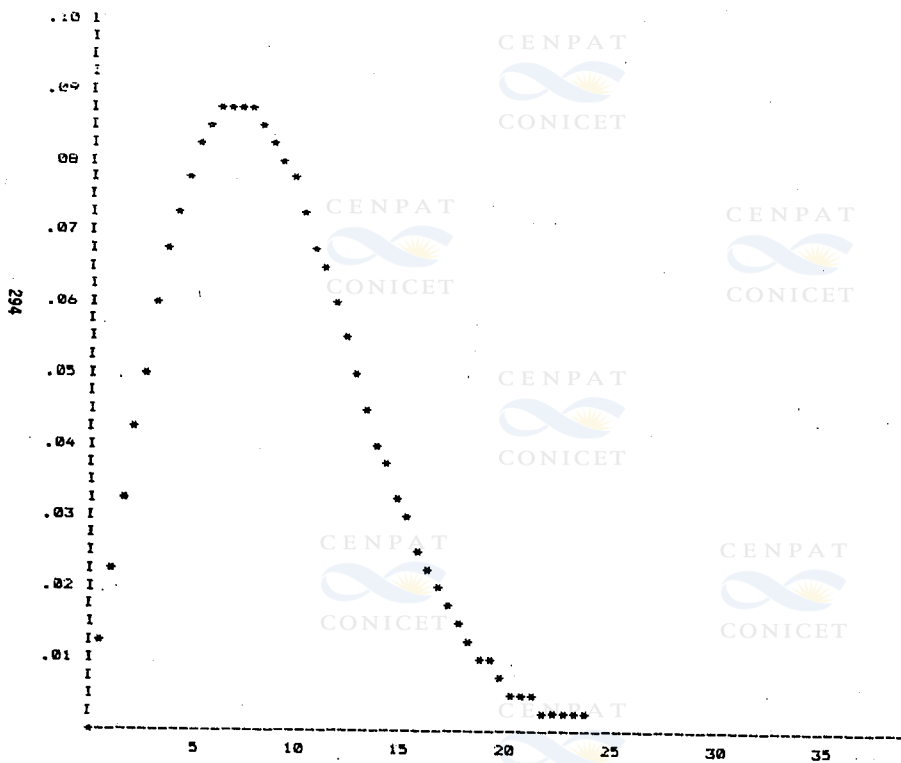


OTOÑO 14



SANTA CRUZ AERO.

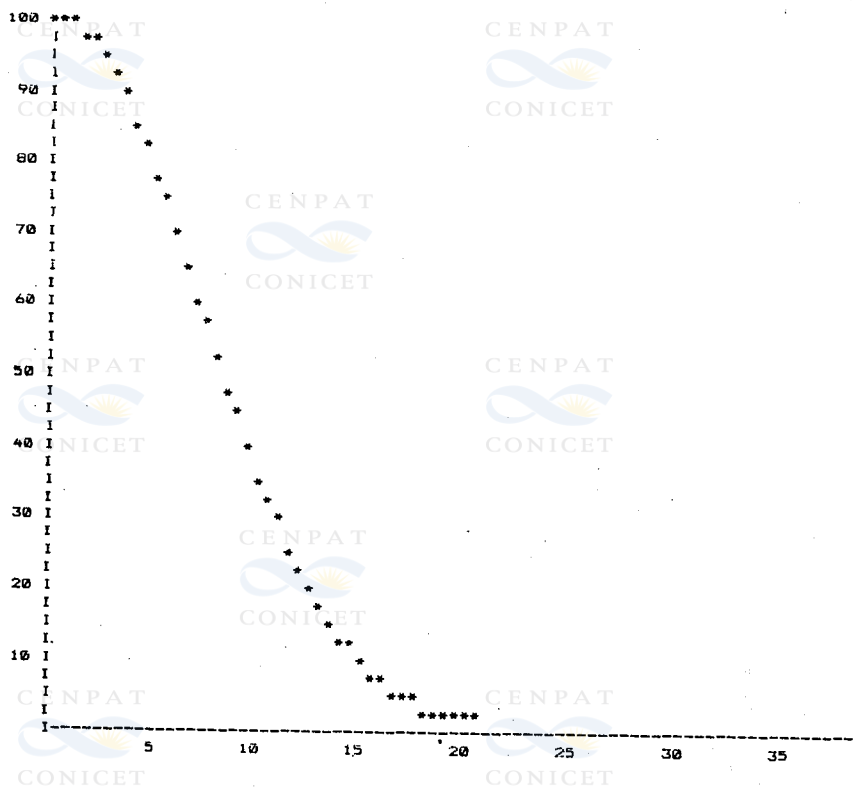
GRAFICO DE DISTRIBUCION WEIBULL



294

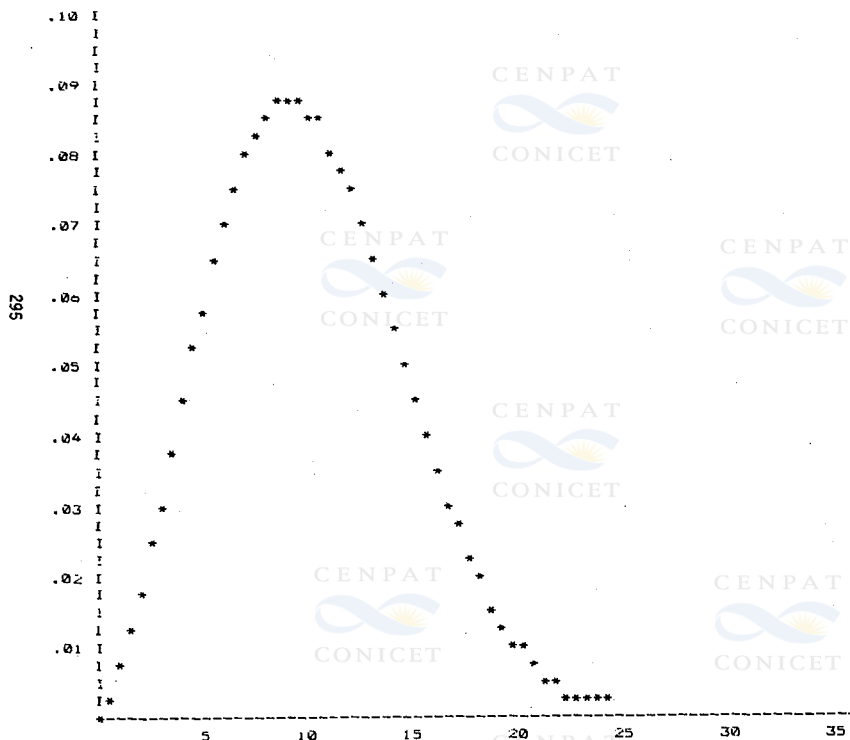
SANTA CRUZ AERO.

GRAFICO DE DURACION DE VIENTO



SANTA CRUZ AERO.

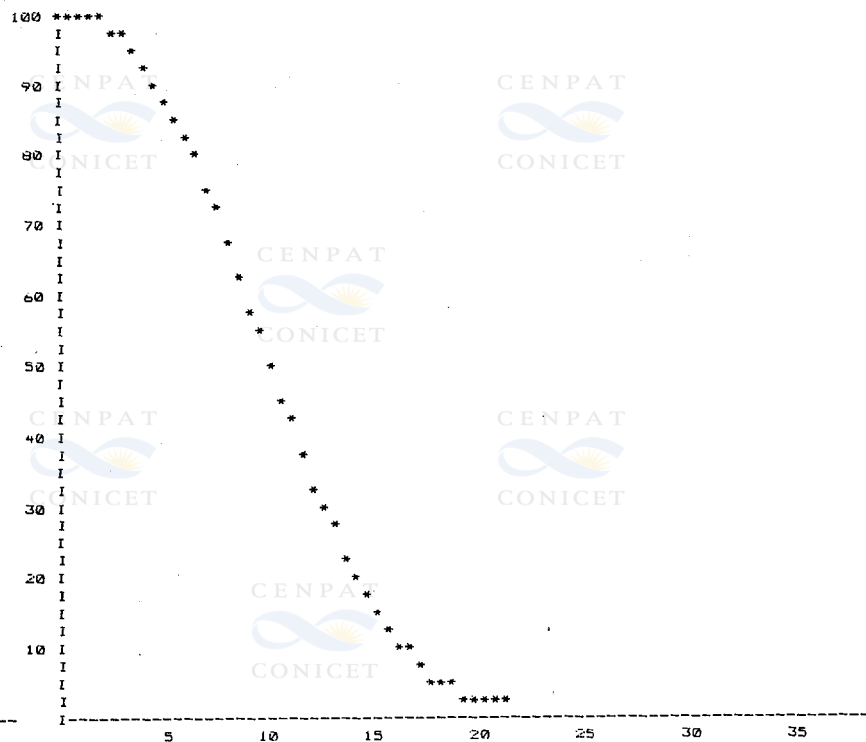
GRAFICO DE DISTRIBUCION WEIBULL



PRIMAVERA 14

SANTA CRUZ AERO.

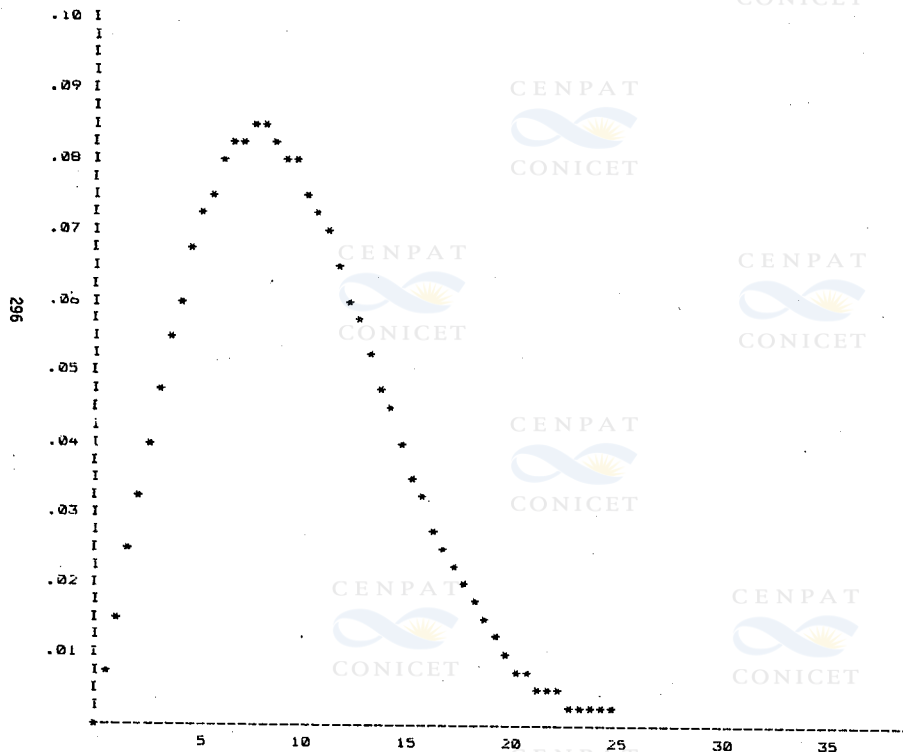
GRAFICO DE DURACION DE VIENTO



PRIMAVERA 14

SANTA CRUZ AERO.

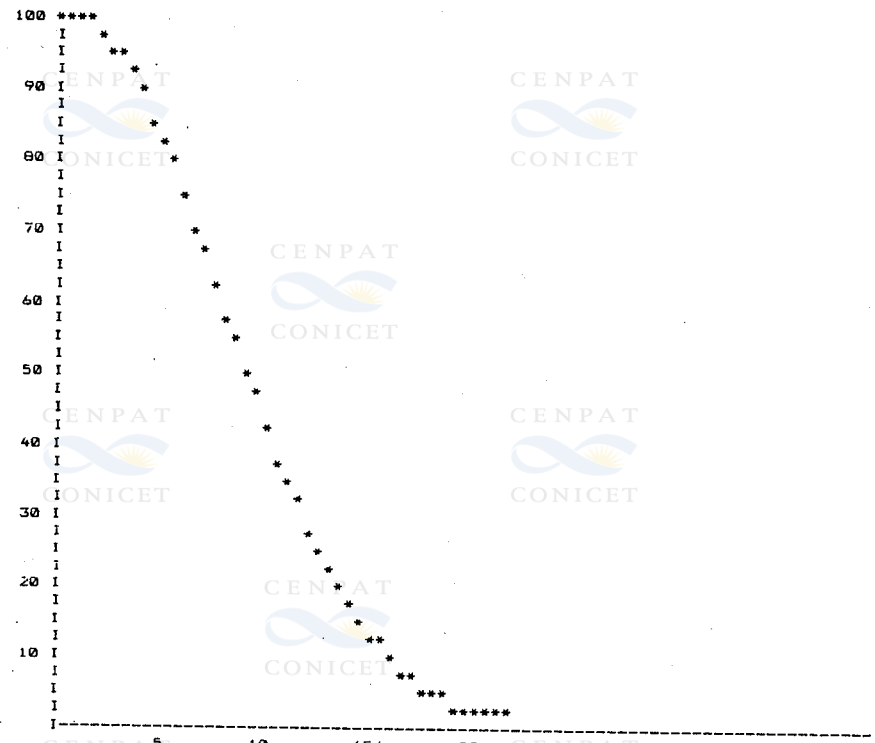
GRAFICO DE DISTRIBUCION WEIBULL



TOTAL 14

SANTA CRUZ AERO.

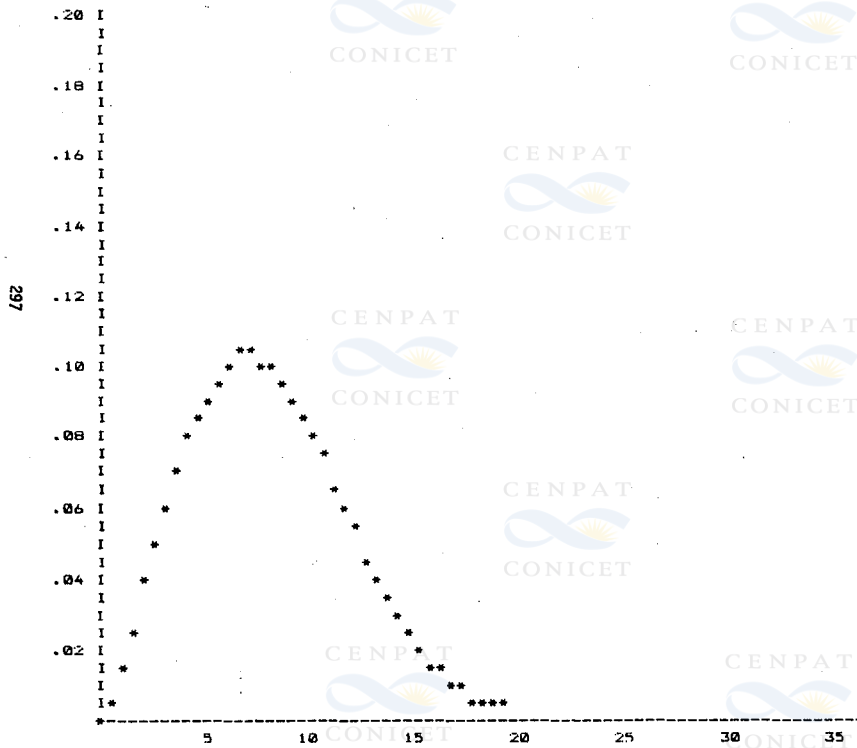
GRAFICO DE DURACION DE VIENTO



TOTAL 14

SANTA CRUZ AERO.

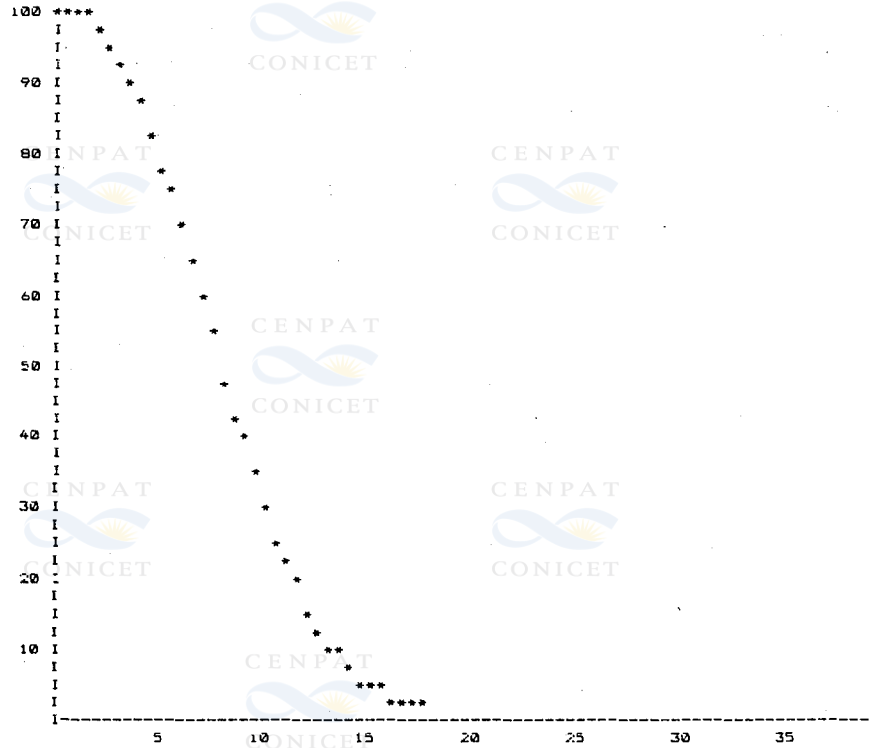
GRAFICO DE DISTRIBUCION WEIBULL



297

SANTA CRUZ AERO.

GRAFICO DE DURACION DE VIENTO

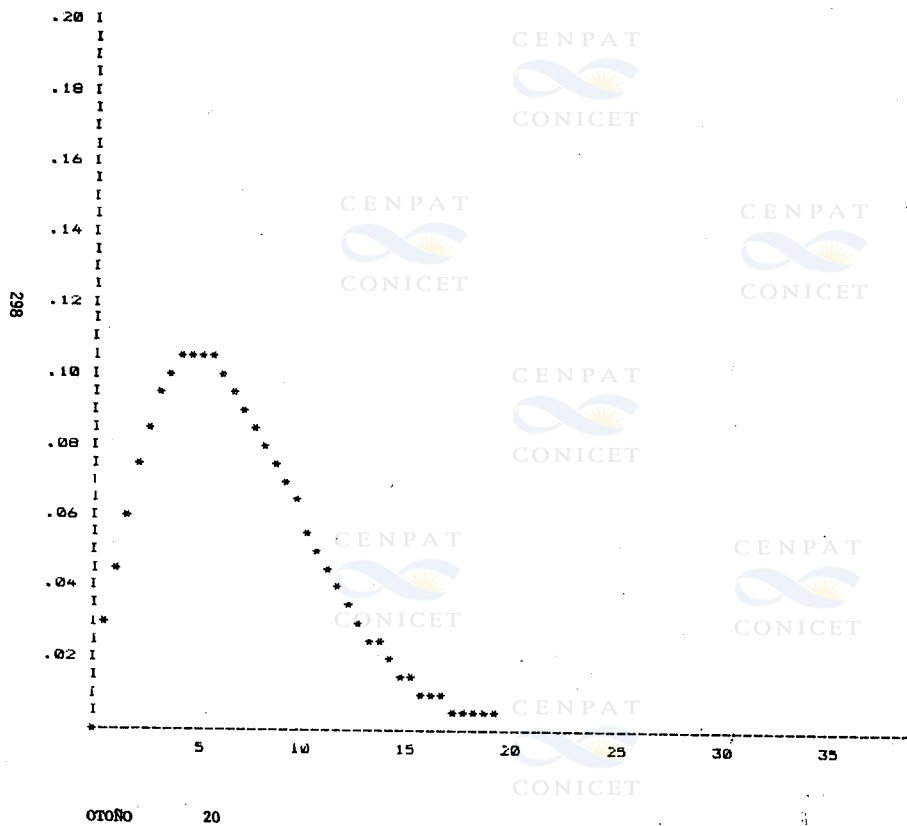


VERANO 20

VERANO 20

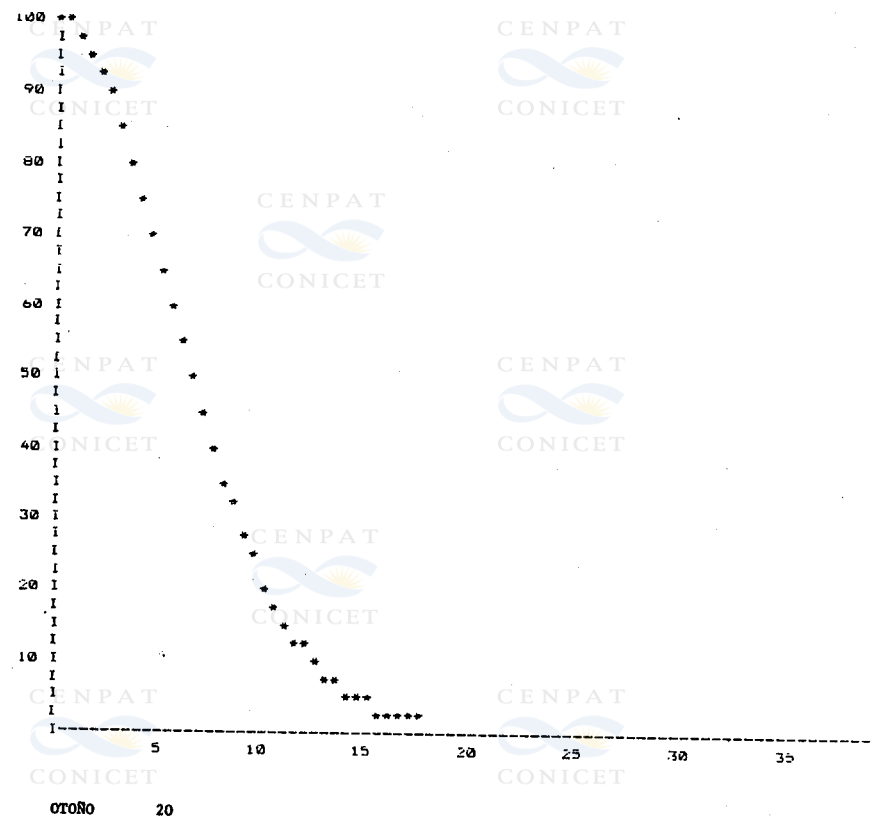
SANTA CRUZ AERO.

GRAFICO DE DISTRIBUCION WEIBULL



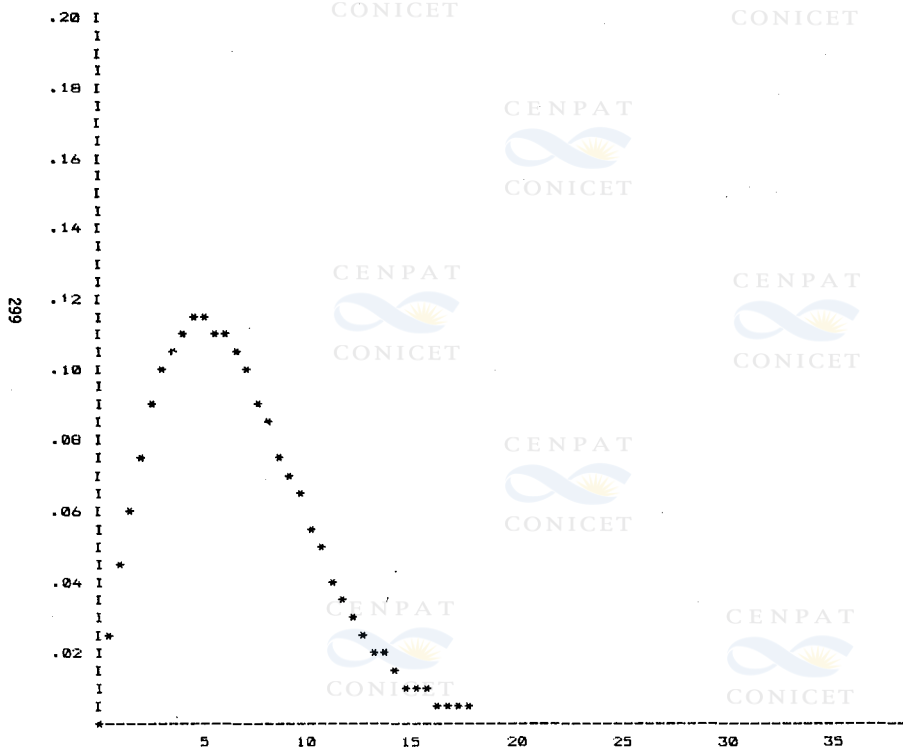
SANTA CRUZ AERO.

GRAFICO DE DURACION DE VIENTO



SANTA CRUZ AERO.

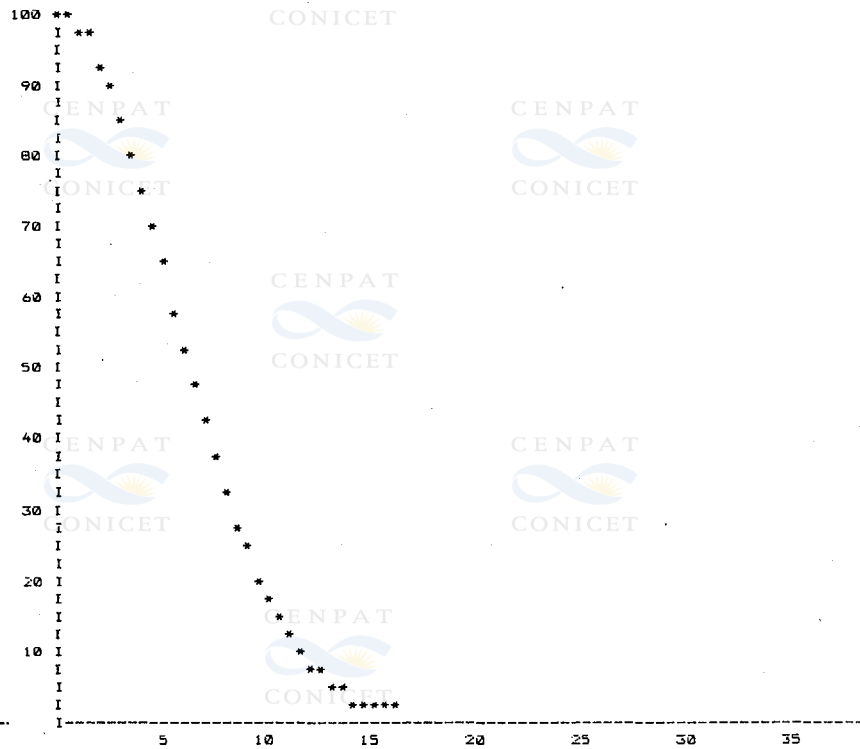
GRAFICO DE DISTRIBUCION WEIBULL



INVIERNO 20

SANTA CRUZ AERO.

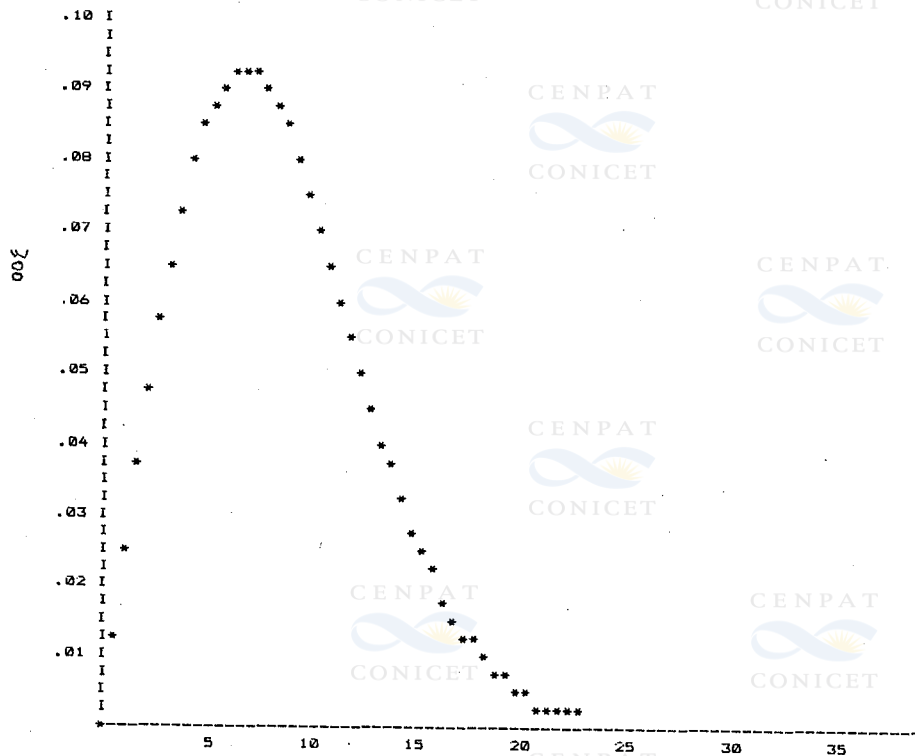
GRAFICO DE DURACION DE VIENTO



INVIERNO 20

SANTA CRUZ AERO.

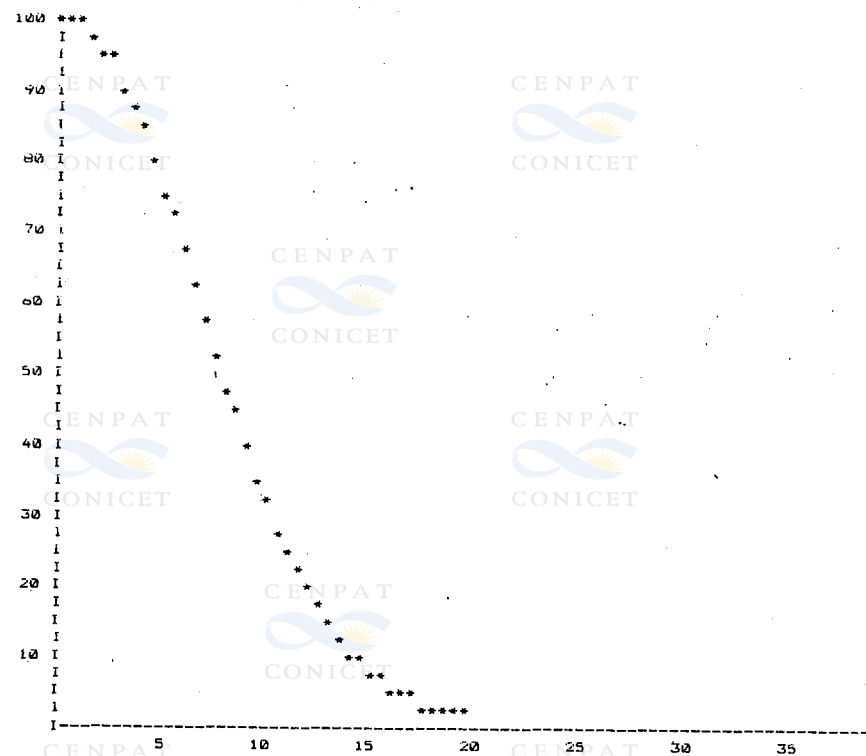
GRAFICO DE DISTRIBUCION WEIBULL



PRIMAVERA 20

SANTA CRUZ AERO.

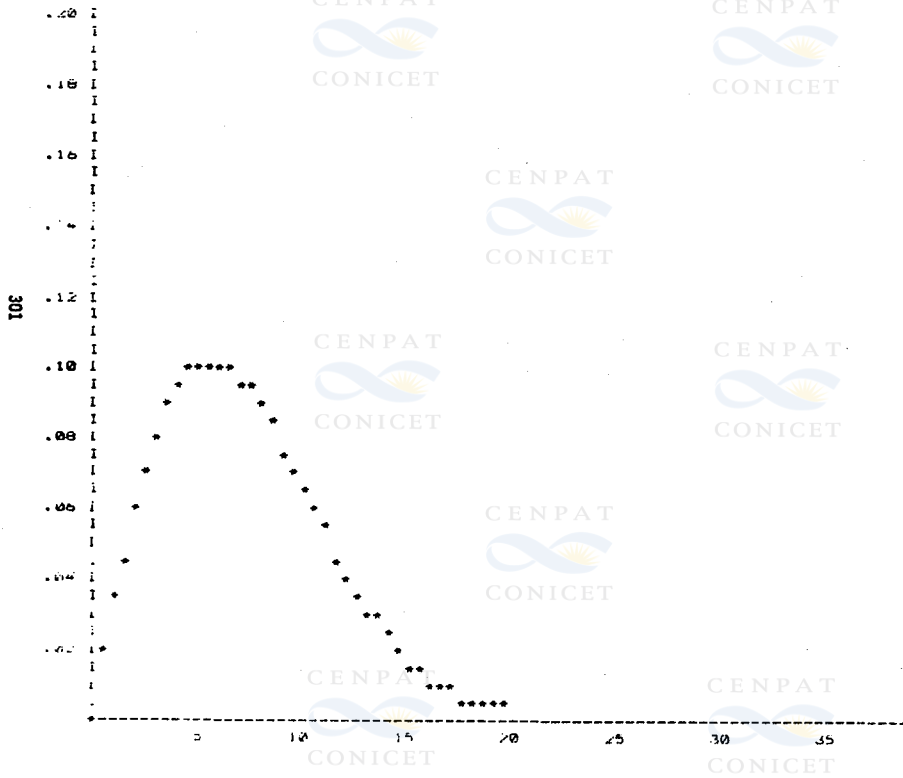
GRAFICO DE DURACION DE VIENTO



PRIMAVERA 20

SANTA CRUZ AERO

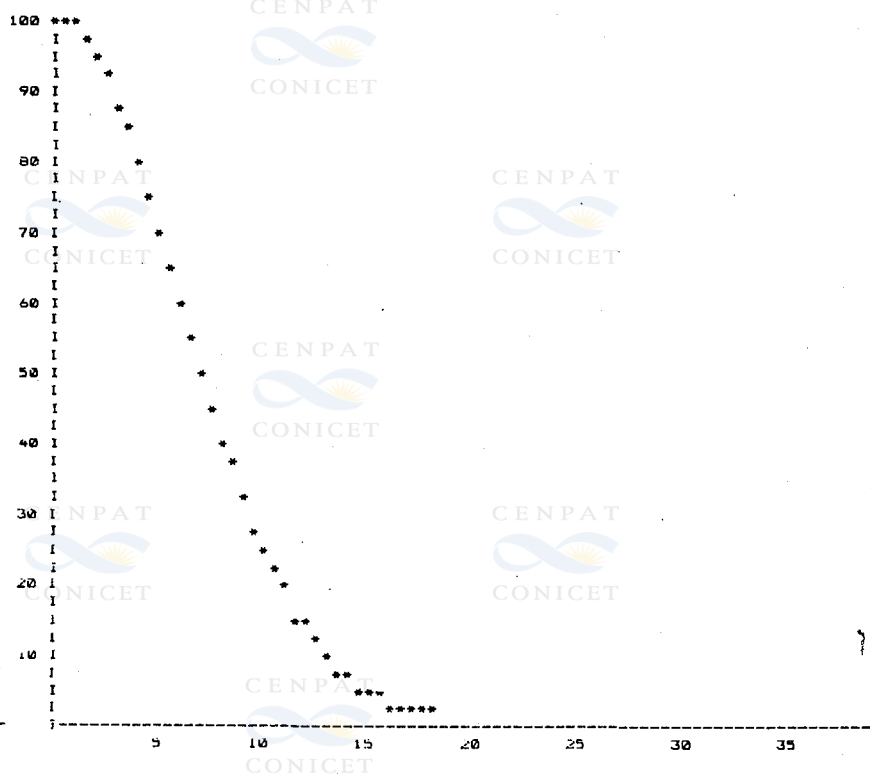
GRAFICO DE DISTRIBUCION WEIBULL



TOTAL 20

SANTA CRUZ AERO.

GRAFICO DE DURACION DE VIENTO



TOTAL 20

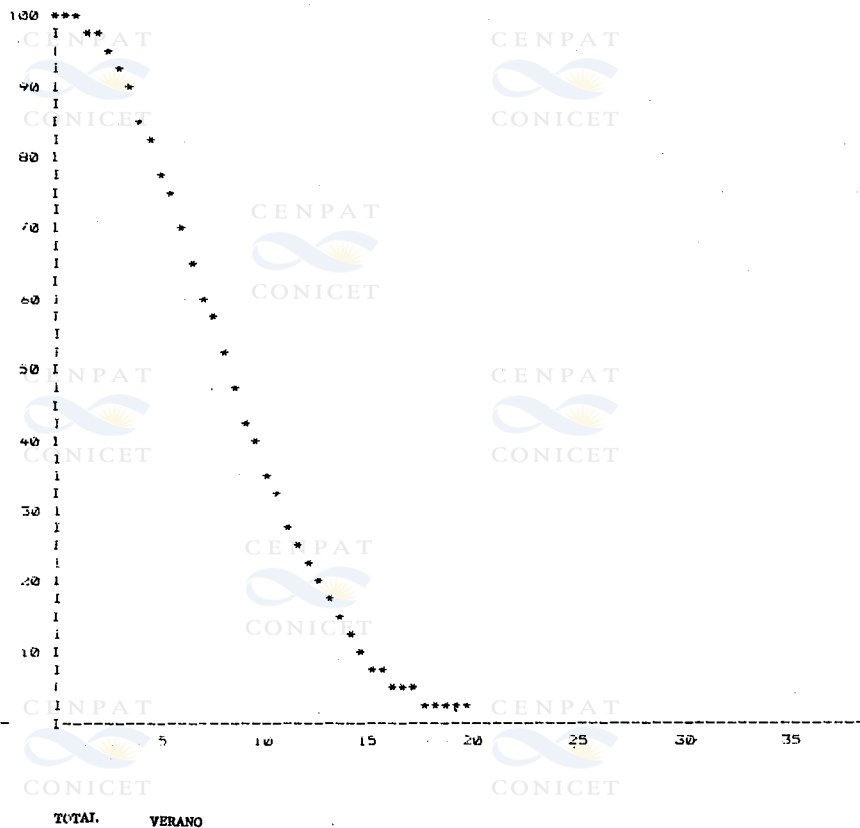
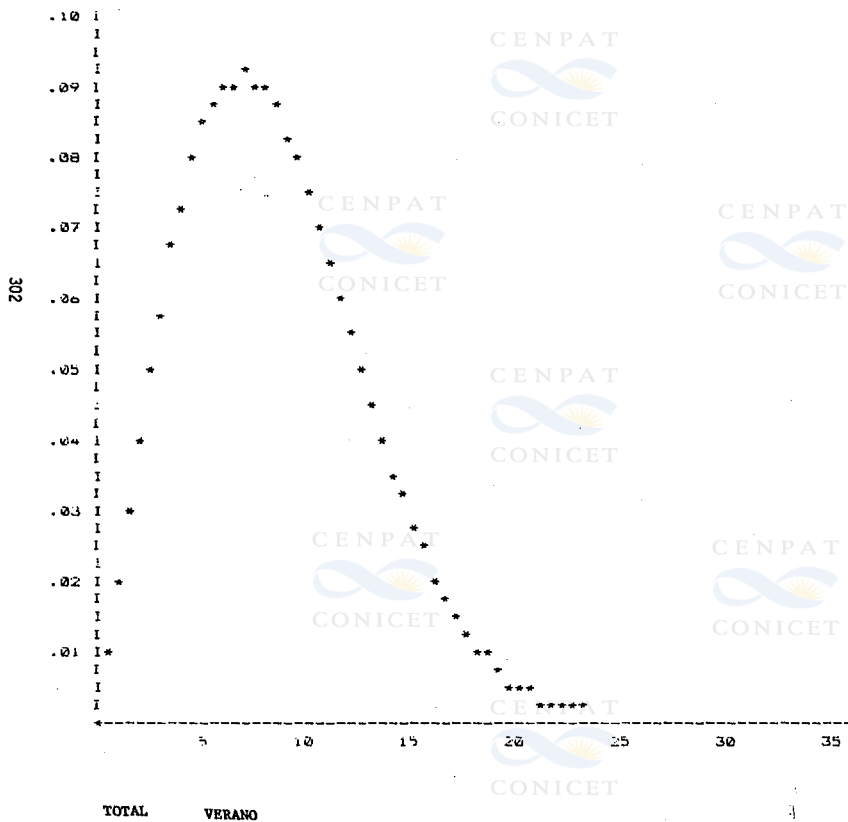
BIBLIOTECA

SANTA CRUZ AERO.

GRAFICO DE DISTRIBUCION WEIBULL

SANTA CRUZ AERO.

GRAFICO DE DURACION DE VIENTO

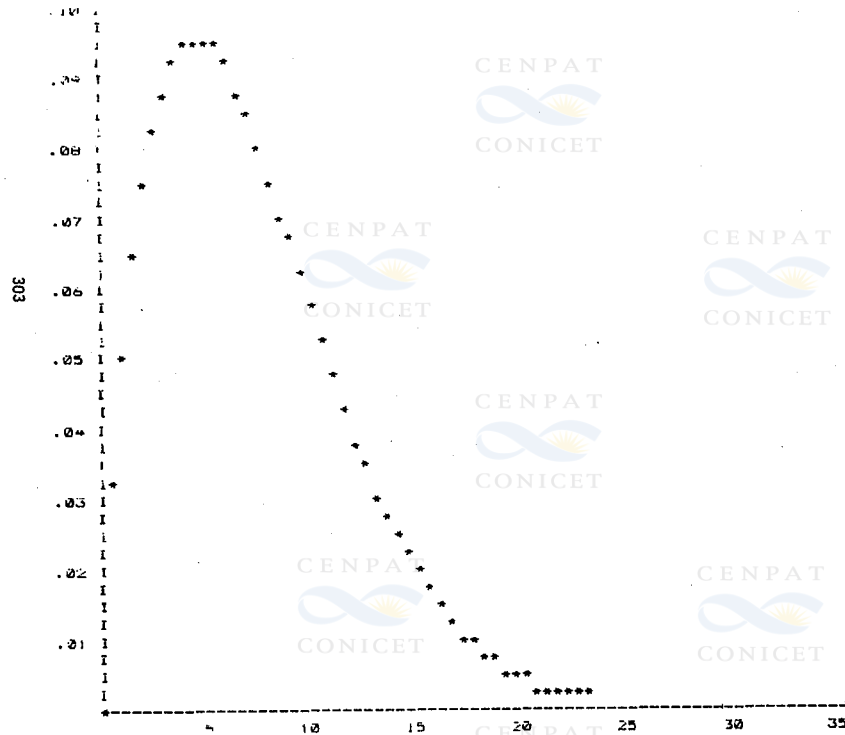


VERANO

TOTAL VERANO

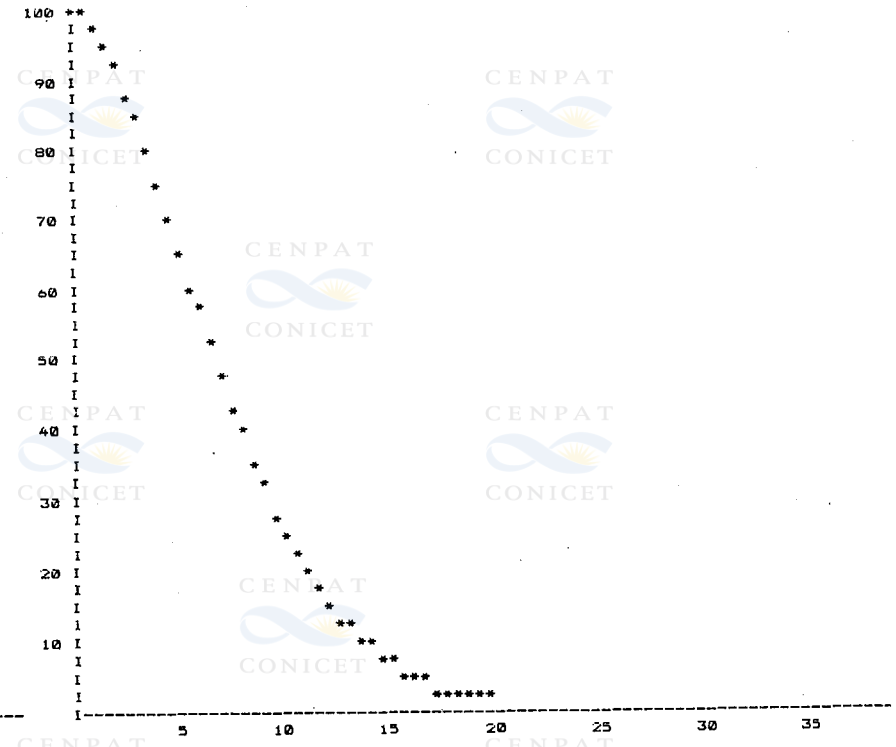
SANTA CRUZ AERO.

GRAFICO DE DISTRIBUCION WEIBULL



SANTA CRUZ AERO.

GRAFICO DE DURACION DE VIENTO



TOTAL OTONO

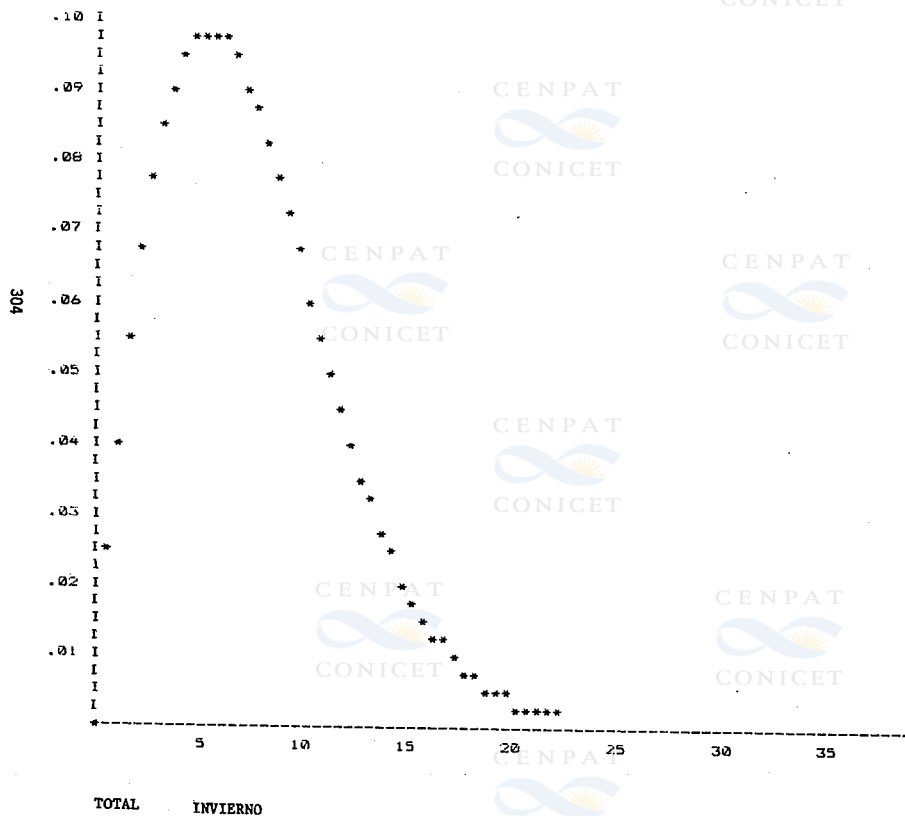
TOTAL OTONO

TOTAL OTONO



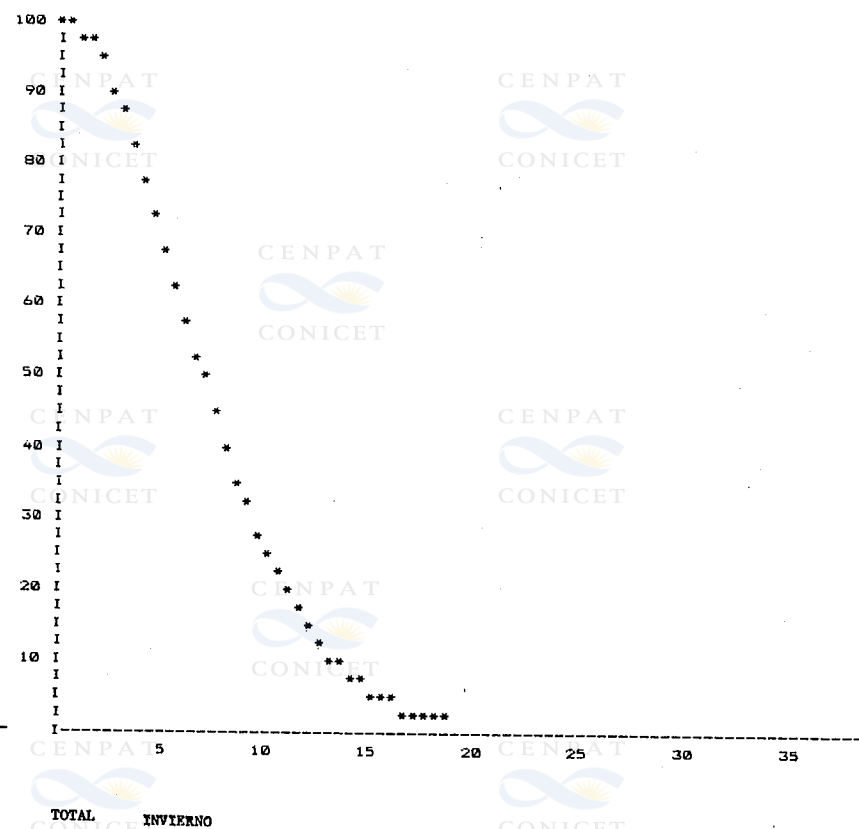
SANTA CRUZ AERO.

GRAFICO DE DISTRIBUCION WEIBULL



SANTA CRUZ AERO.

GRAFICO DE DURACION DE VIENTO



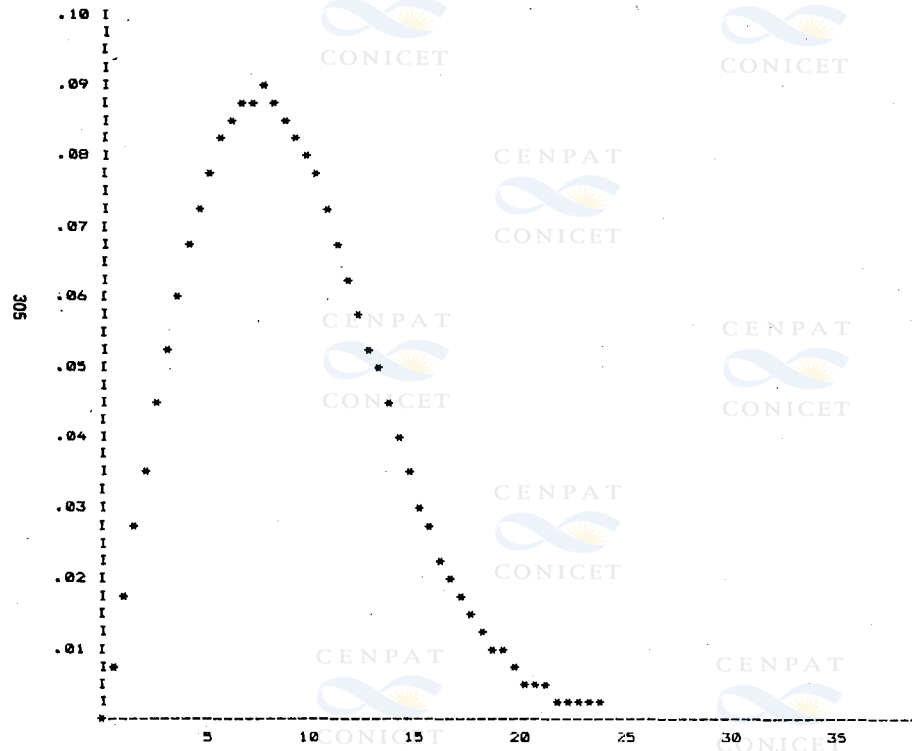
TOTAL INVIERNO

TOTAL INVIERNO



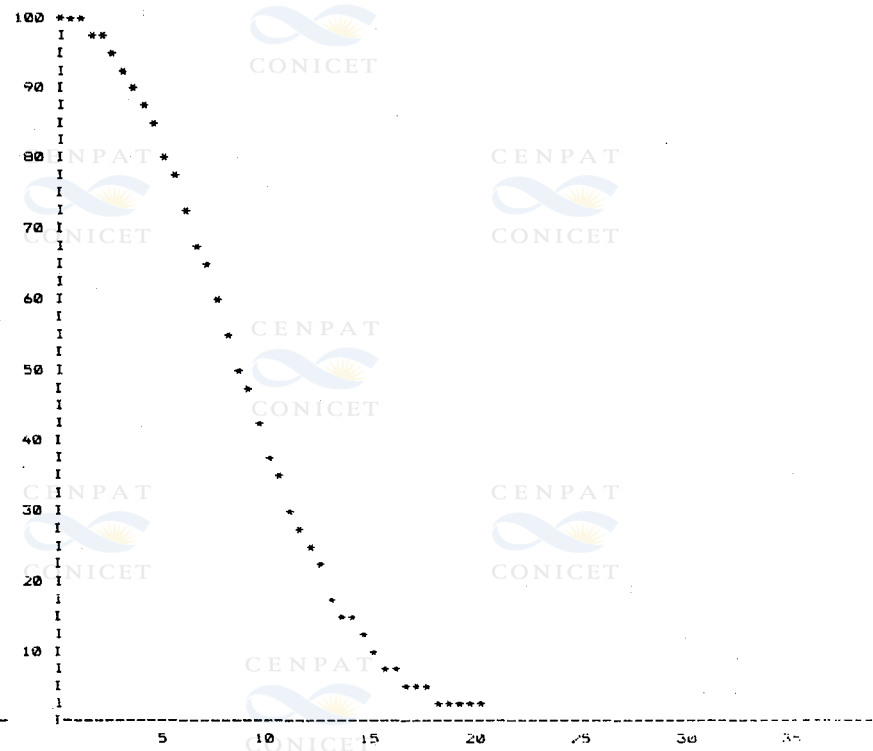
SANTA CRUZ AERO.

GRAFICO DE DISTRIBUCION WEIBULL



SANTA CRUZ AERO.

GRAFICO DE DURACION DE VIENTO



TOTAL PRIMAVERA

TOTAL PRIMAVERA

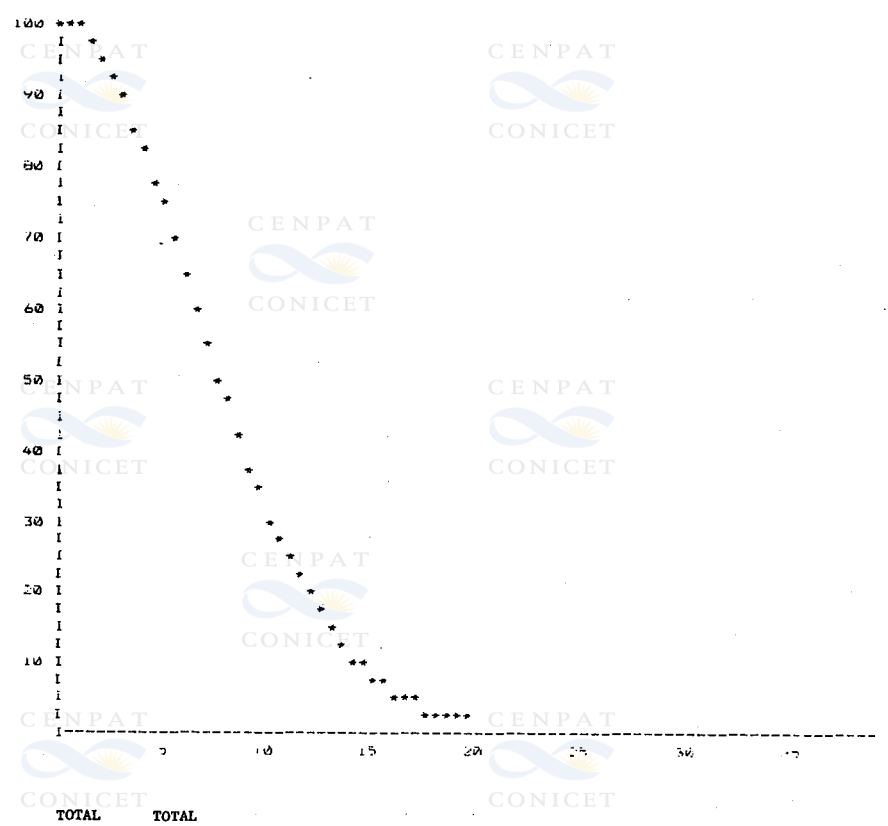
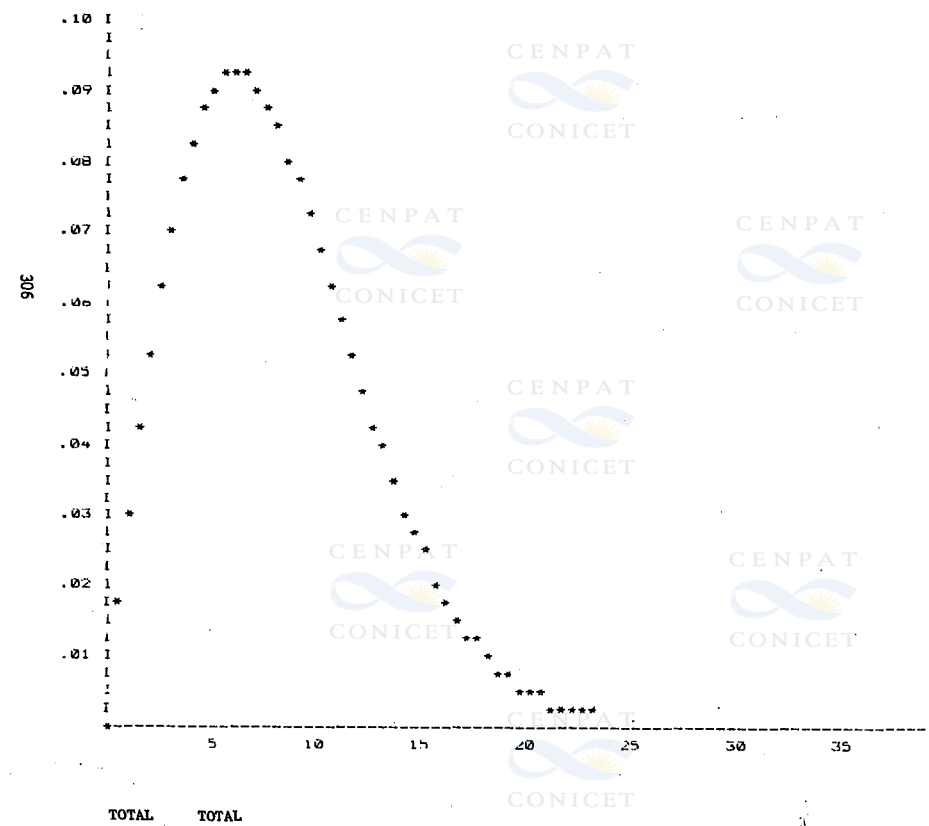


SANTA CRUZ AERO.

GRAFICO DE DISTRIBUCION WTBULL

SANTA CRUZ AERO.

GRAFICO DE DURACION DE VIENTO



CENPAT
CONICET

CENPAT
CONICET

CENPAT
CONICET

CENPAT
CONICET

CENPAT
CONICET

CENPAT
CONICET

CENPAT
CONICET

CENPAT
CONICET

CENPAT
CONICET

CENPAT
CONICET

CENPAT
CONICET

CENPAT
CONICET

CENPAT
CONICET

CENPAT
CONICET

CENPAT
CONICET

TOTAL TOTAL

CENPAT
CONICET

LAGO ARGENTINO AERO

CENPAT
CONICET

CENPAT
CONICET

CENPAT
CONICET

CENPAT
CONICET

CENPAT
CONICET

CENPAT
CONICET

CENPAT
CONICET

CENPAT
CONICET

CENPAT
CONICET

CENPAT
CONICET

CENPAT
CONICET

CENPAT
CONICET

CENPAT
CONICET

CENPAT
CONICET

TOTAL TOTAL

CENPAT
CONICET

CENPAT
CONICET

CENPAT
CONICET

CENPAT
CONICET

CENPAT
CONICET

CENPAT
CONICET

CENPAT

CONICET

CENPAT

CONICET

CENPAT

CONICET

CENPAT

CONICET

CENPAT

CONICET

CENPAT

CONICET

CENPAT

CONICET

CENPAT

CONICET

CENPAT

CONICET

CENPAT

CONICET

CENPAT

CONICET

CENPAT

CONICET

CENPAT

CONICET

CENPAT

CONICET

CENPAT

CONICET

CENPAT

CONICET

CENPAT

CONICET

CENPAT

CONICET

CENPAT

CONICET

CENPAT

CONICET

CENPAT

CONICET

CENPAT

CONICET

CENPAT

CONICET

CENPAT

CONICET

CENPAT

CONICET

CENPAT

CONICET

CENPAT


CONICET

CENPAT

CONICET

CENPAT

CONICET

CENPAT

CONICET

CENPAT

CONICET

CENPAT

CONICET

CENPAT

CONICET

CENPAT

CONICET

CENPAT

CONICET

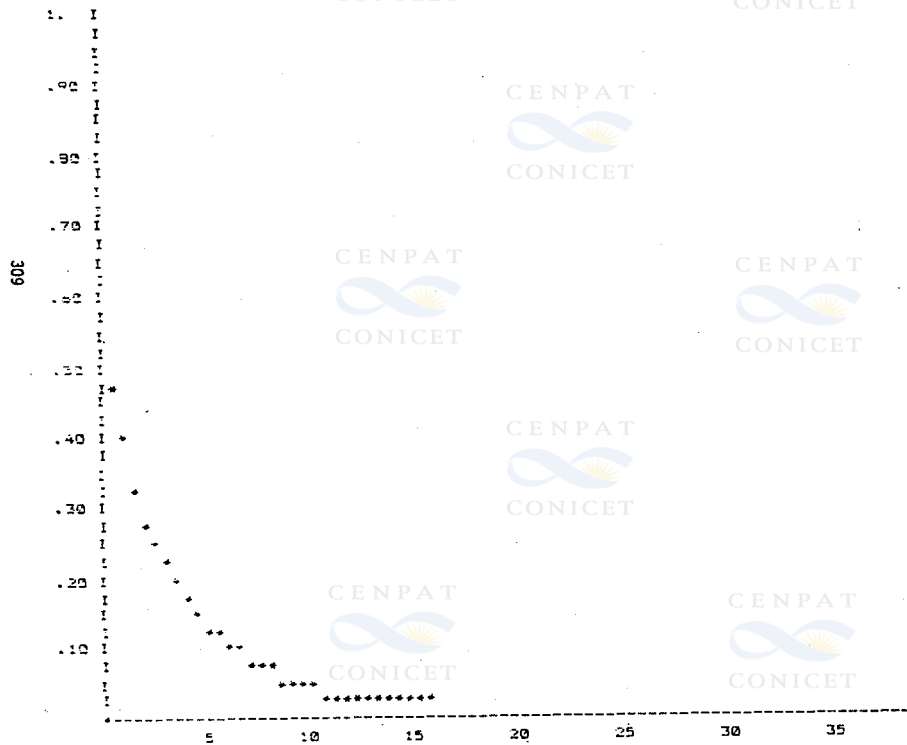
CENPAT

CONICET

LAGO ARGENTINO AERO

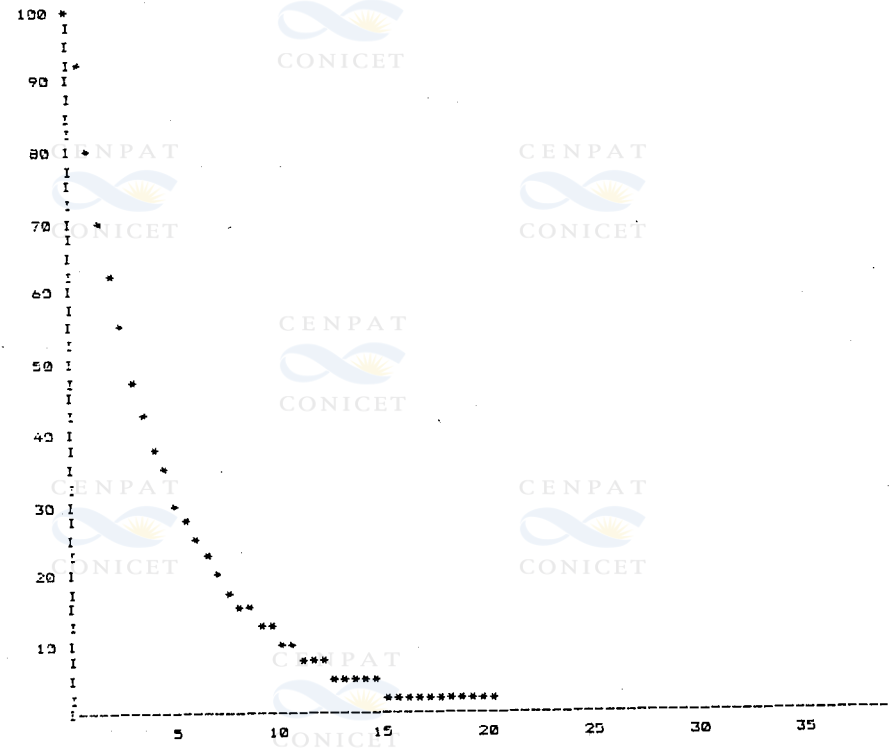
ALTITUD DE LA ESTACION= 220 M
DENSIDAD DEL AIRE= .0012 T/M3

GRAFICO DE DISTRIBUCION WEIBULL



VERANO 08

GRAFICO DE DURACION DE VIENTO



VERANO 08 T

CENPAT
CONICET

CENPAT
CONICET

CENPAT
CONICET

CENPAT
CONICET

CENPAT
CONICET

CENPAT
CONICET

CENPAT
CONICET

CENPAT
CONICET

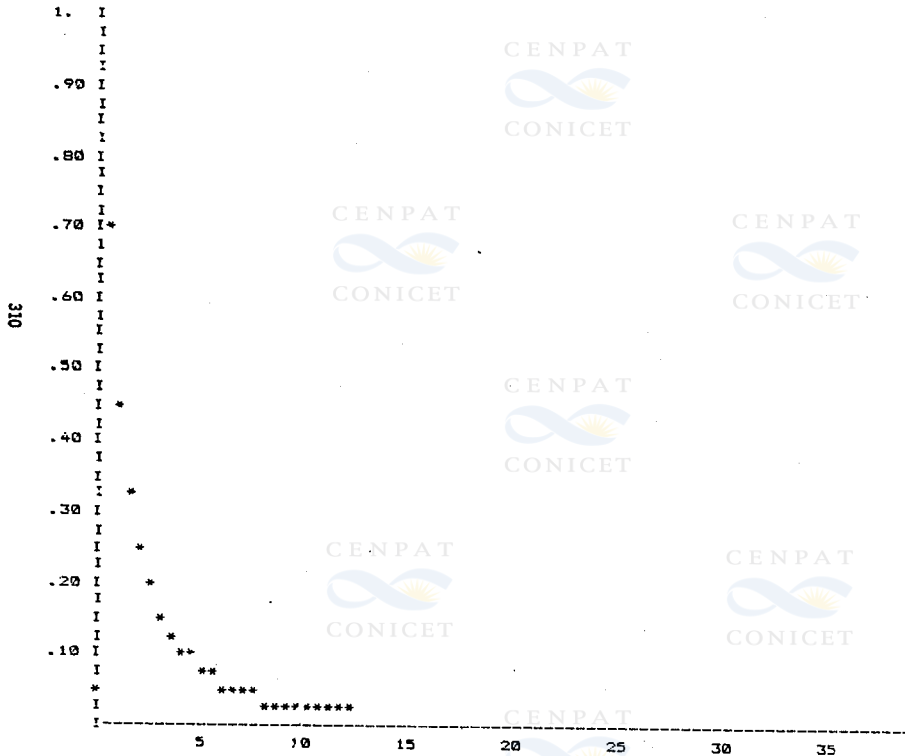
CENPAT
CONICET

LAGO ARGENTINO AERO

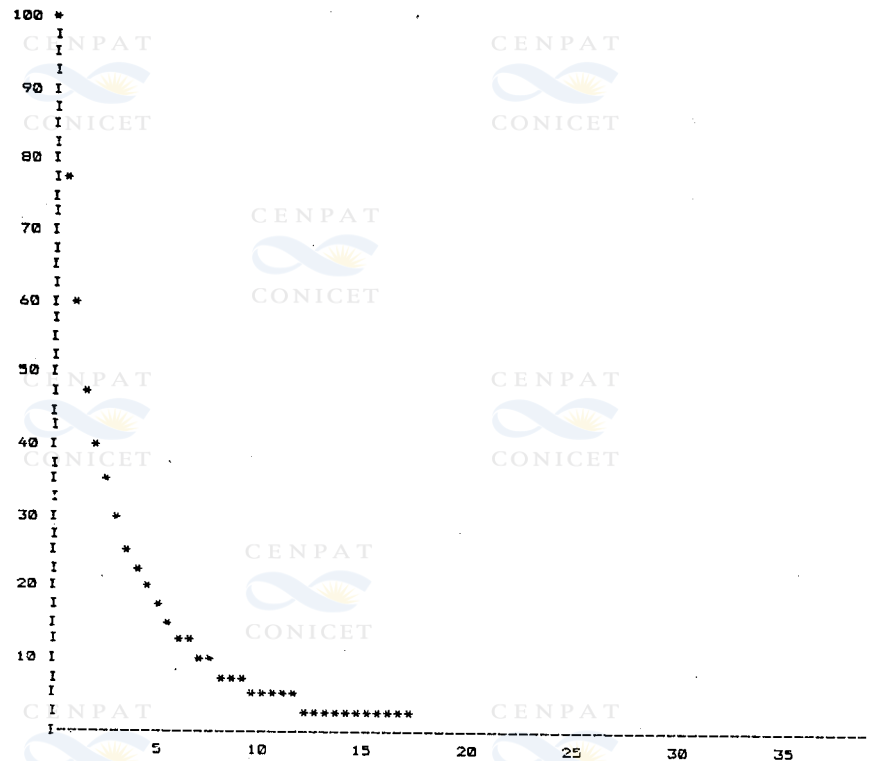
LAGO ARGENTINO AERO

GRAFICO DE DISTRIBUCION WEIBULL

GRAFICO DE DURACION DE VIENTO



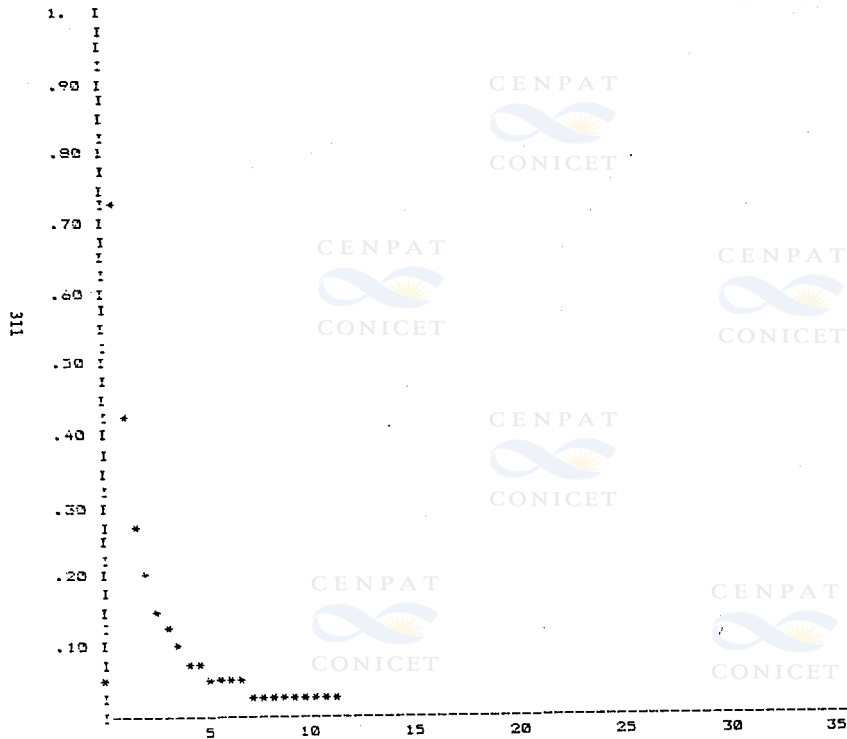
OTOÑO 08



OTOÑO 08

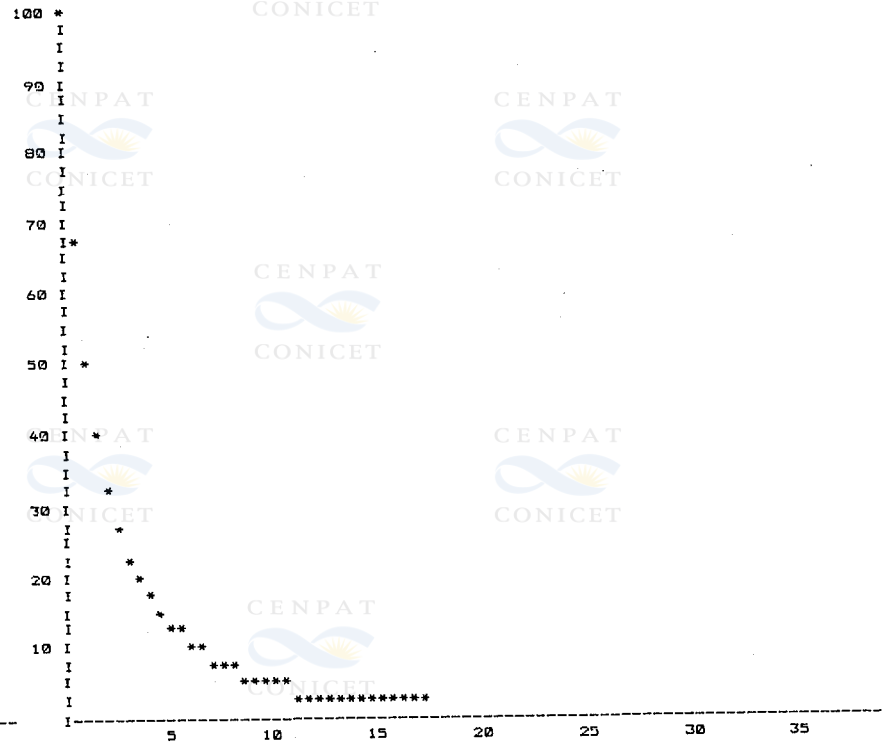
LAGO ARGENTINO AERO

GRAFICO DE DISTRIBUCION WEIBULL



LAGO ARGENTINO AERO

GRAFICO DE DURACION DE VIENTO



INVIERNO 08

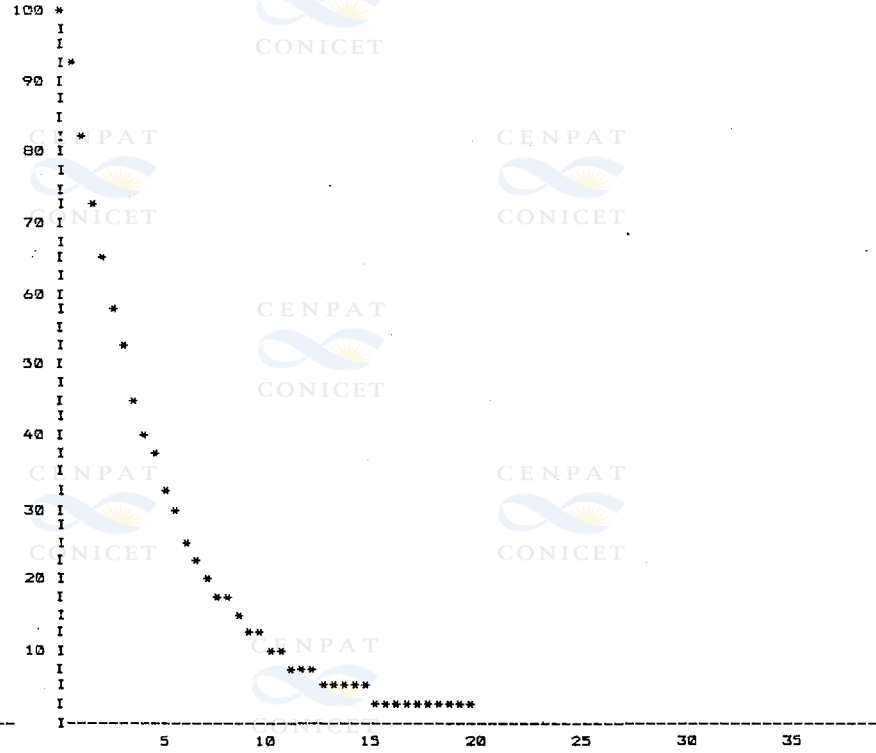
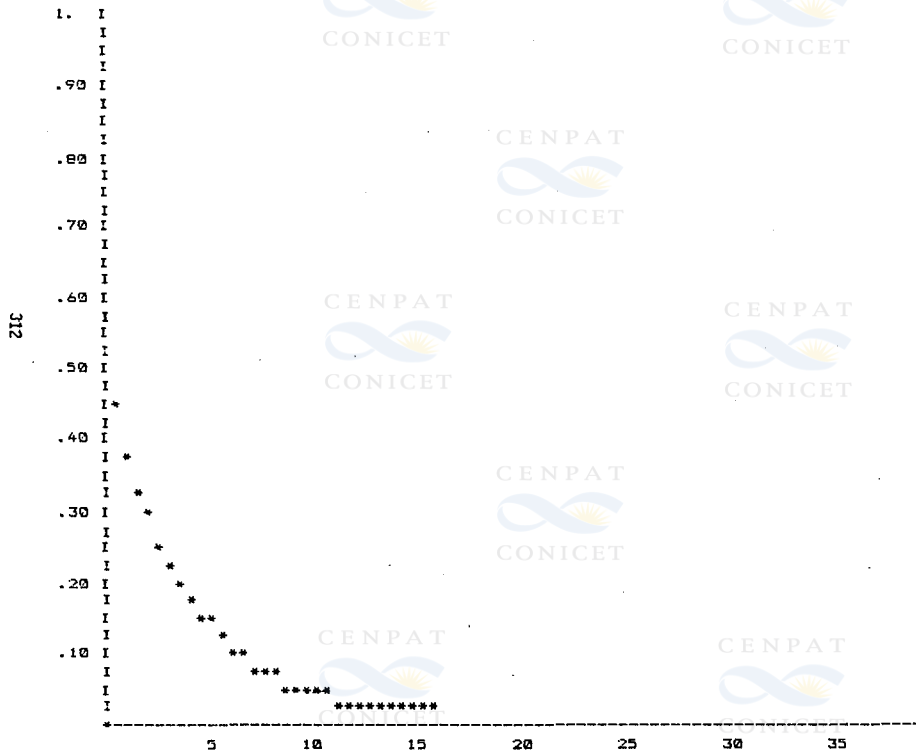
INVIERNO 08

LAGO ARGENTINO AERO

LAGO ARGENTINO AERO

GRAFICO DE DISTRIBUCION WEIBULL

GRAFICO DE DURACION DE VIENTO



PRIMAVERA 08

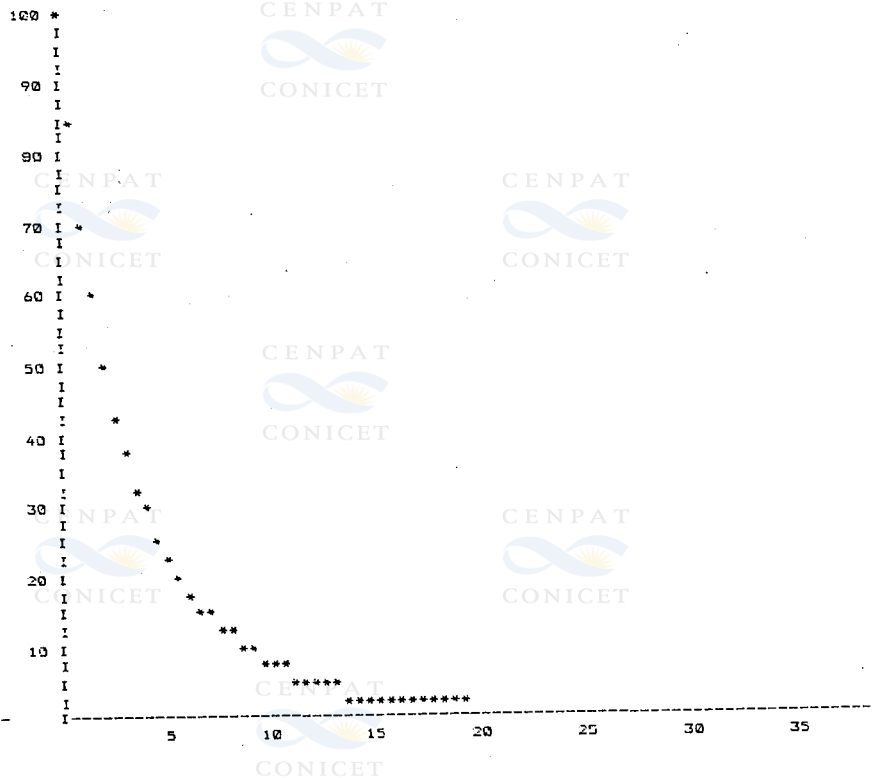
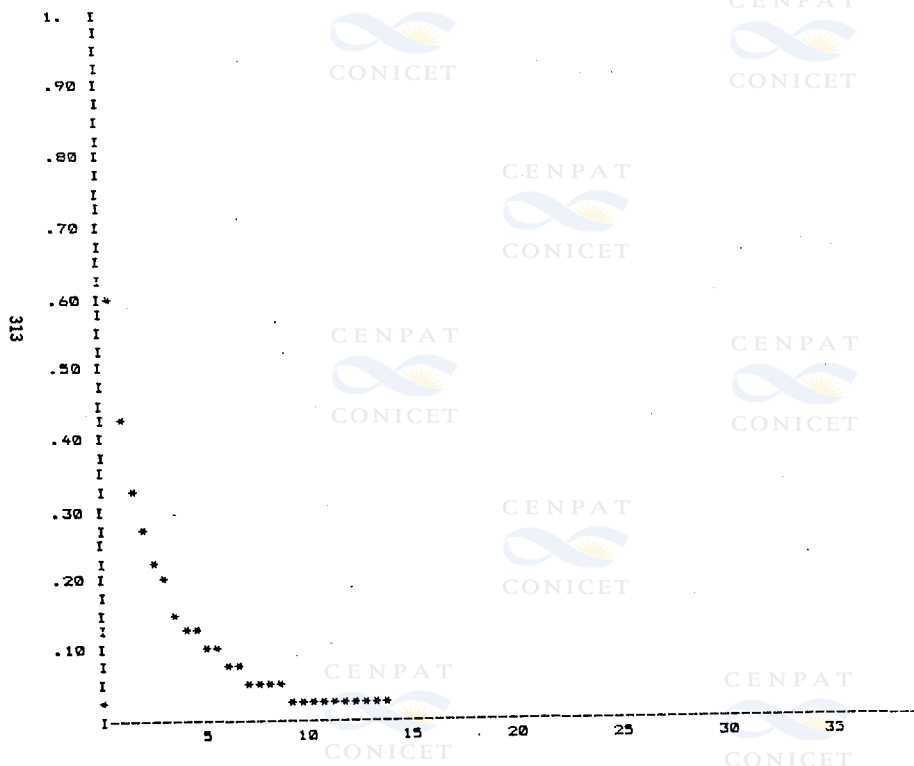
PRIMAVERA 08

LAGO ARGENTINO AERO

LAGO ARGENTINO AERO

GRAFICO DE DISTRIBUCION WEIBULL

GRAFICO DE DURACION DE VIENTO



TOTAL 08

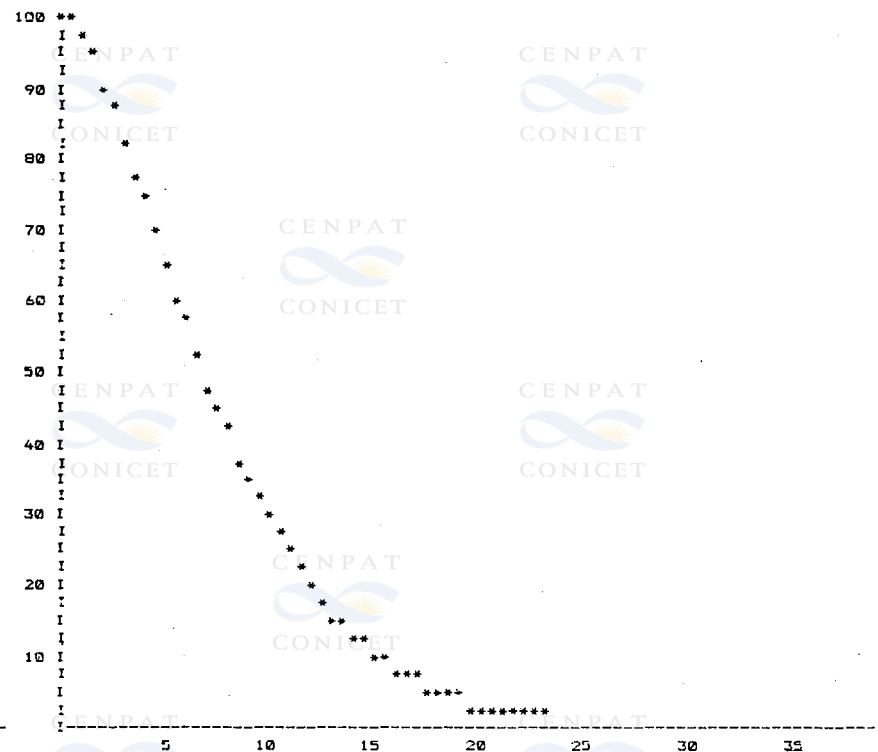
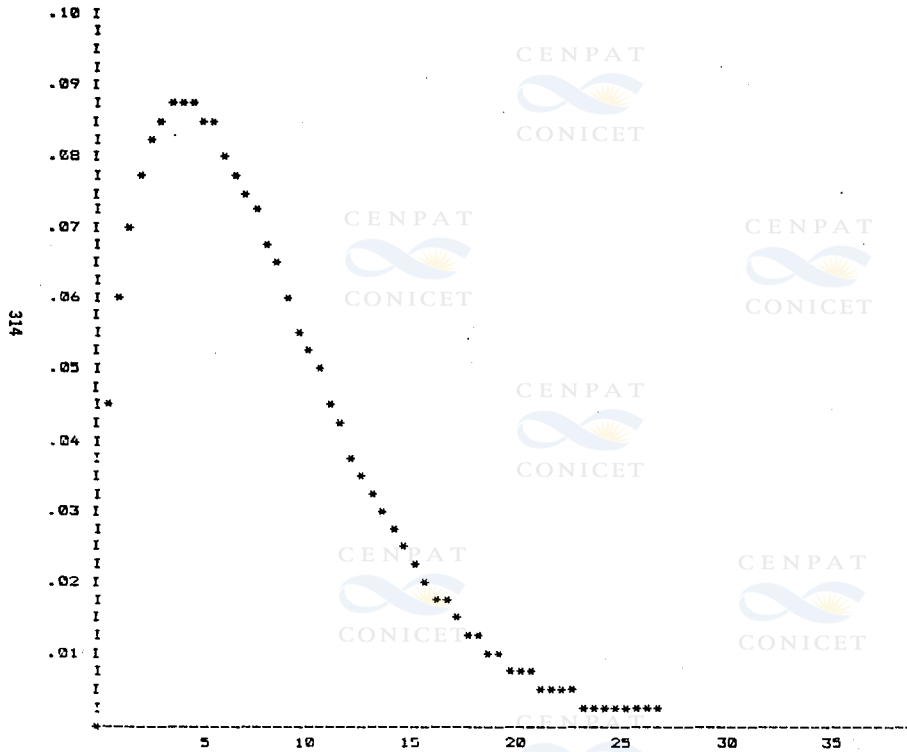
TOTAL 08

LAGO ARGENTINO AERO

LAGO ARGENTINO AERO

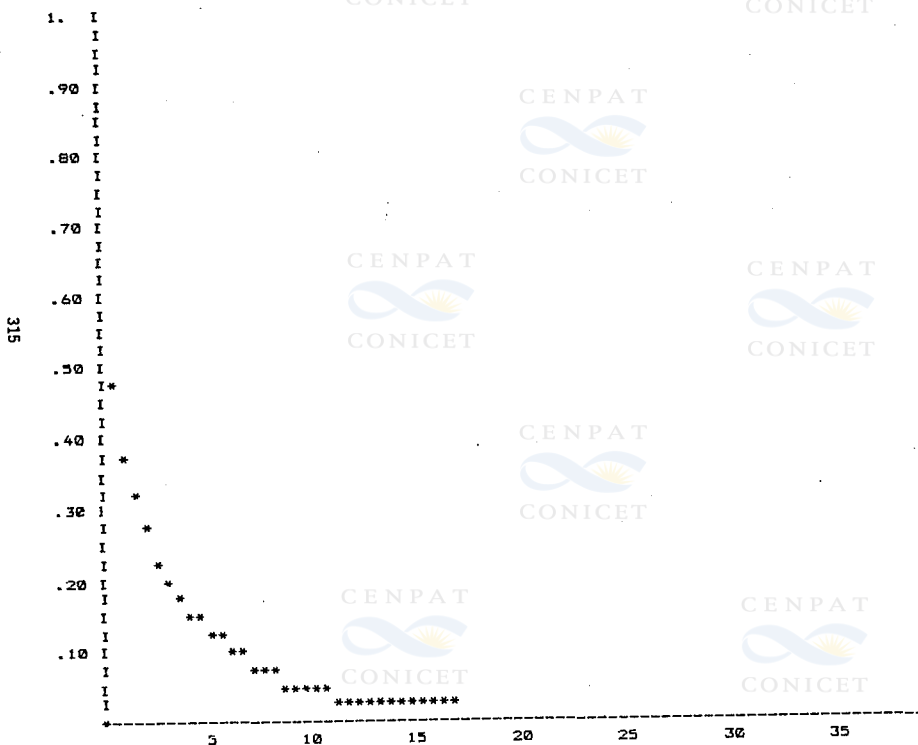
GRAFICO DE DISTRIBUCION WEIBULL

GRAFICO DE DURACION DE VIENTO



LAGO ARGENTINO AERO

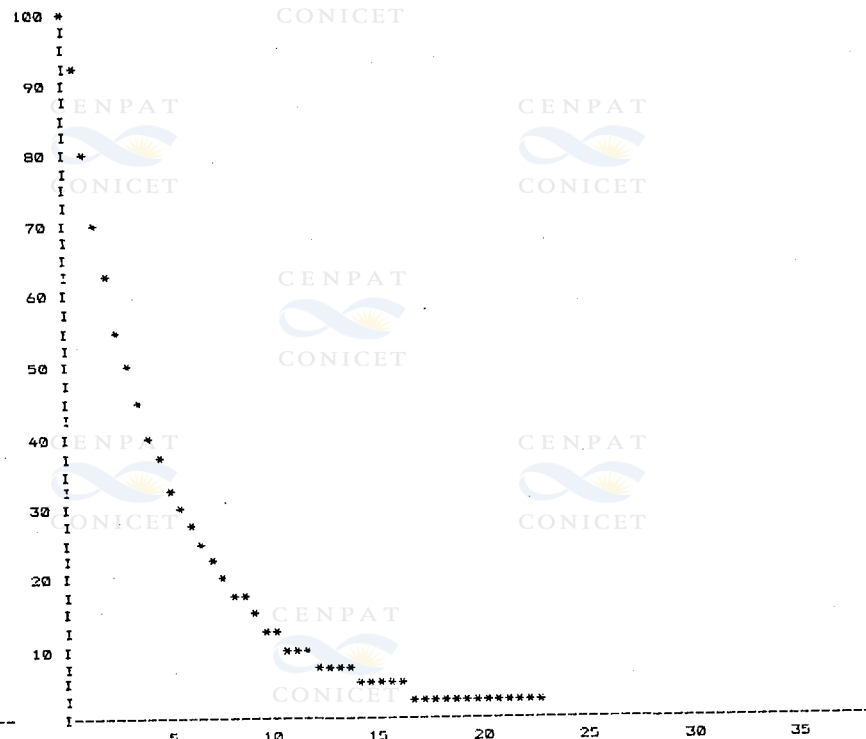
GRAFICO DE DISTRIBUCION WEIBULL



OTOÑO 14

LAGO ARGENTINO AERO

GRAFICO DE DURACION DE VIENTO



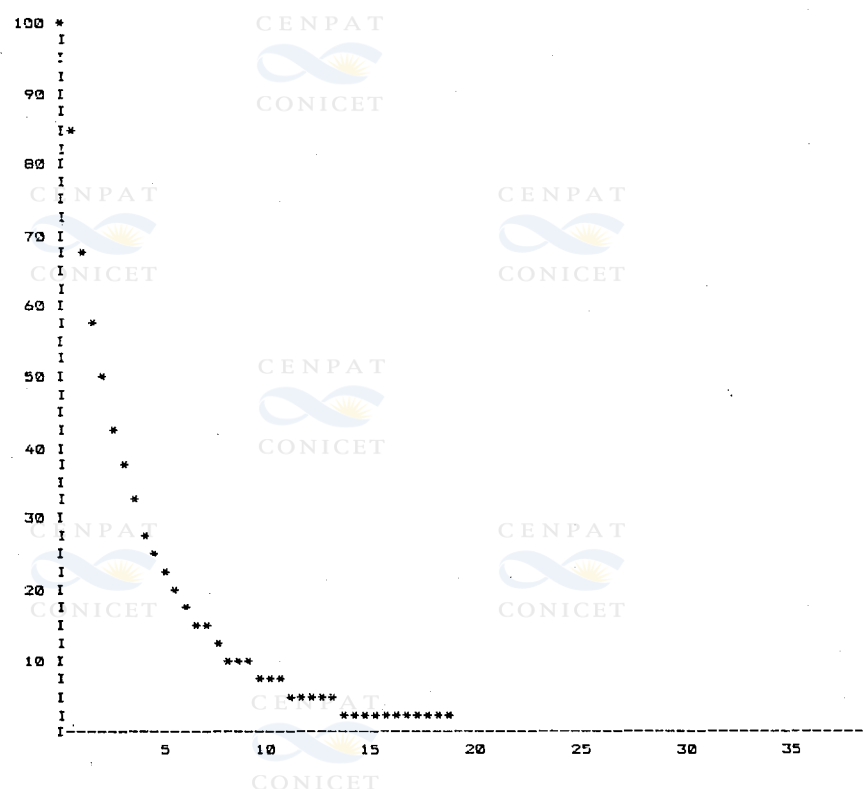
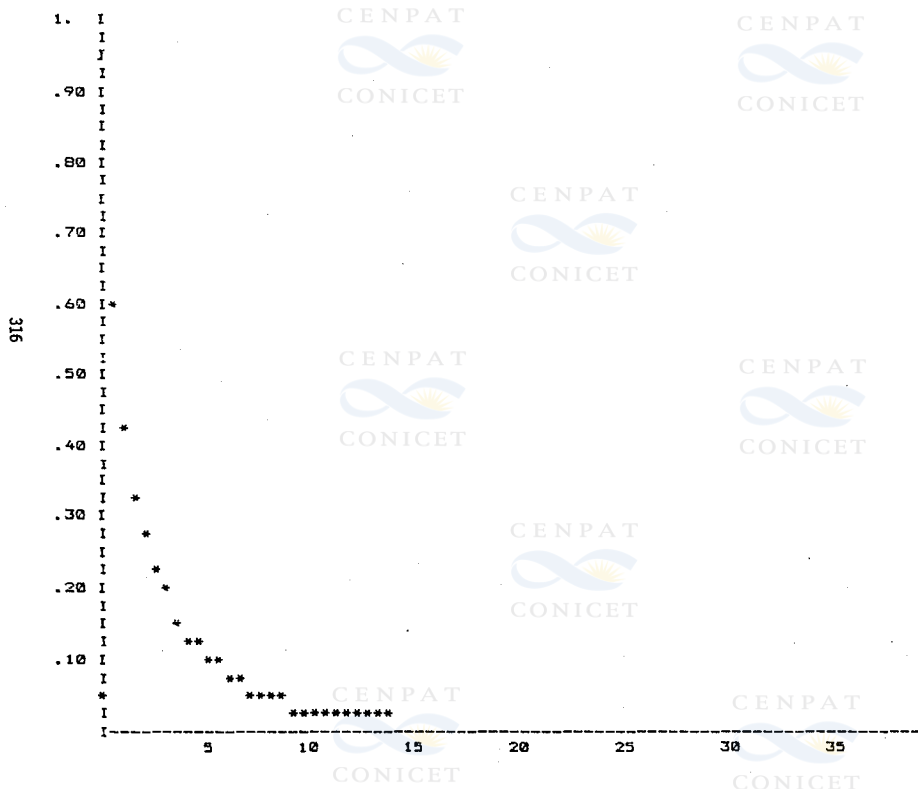
OTOÑO 14

LAGO ARGENTINO AERO

LAGO ARGENTINO AERO

GRAFICO DE DISTRIBUCION WEIBULL

GRAFICO DE DURACION DE VIENTO



INVIERNO 14

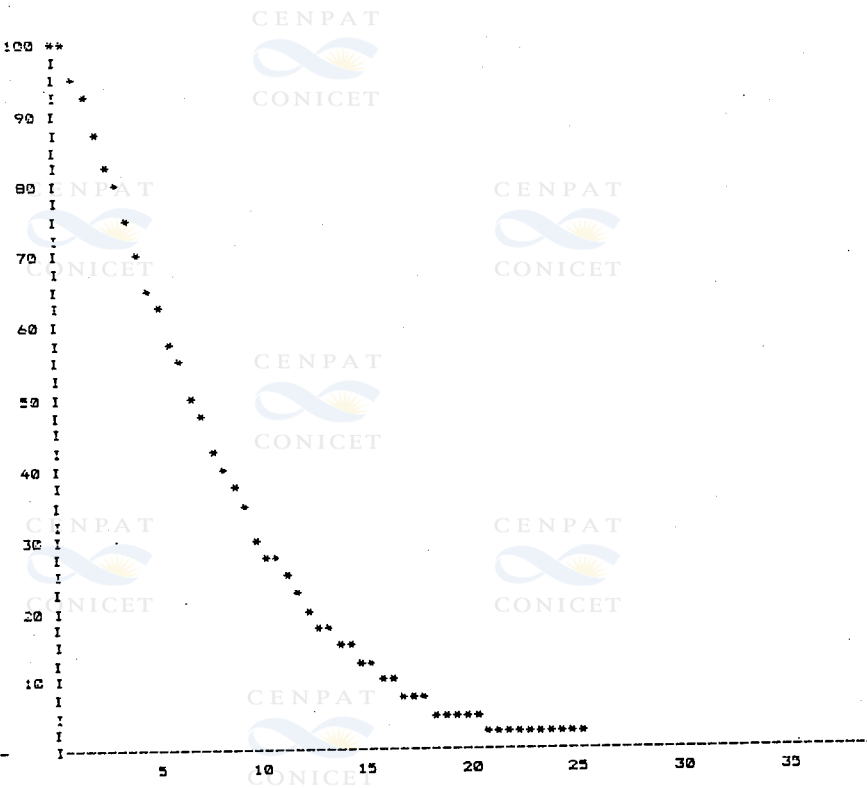
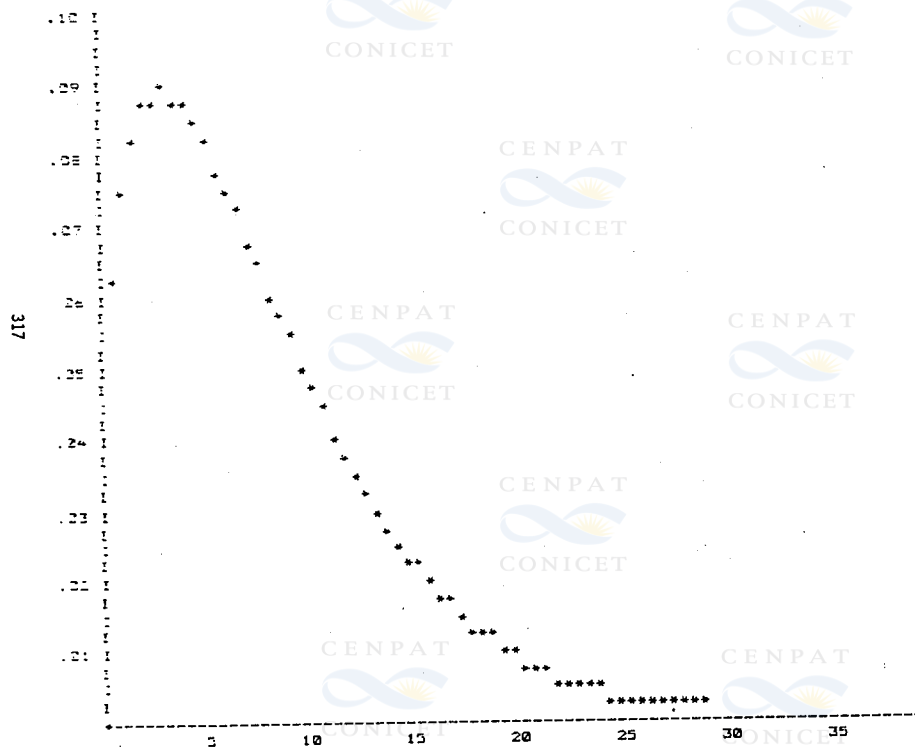
INVIERNO 14

LAGO ARGENTINO AERO

LAGO ARGENTINO AERO

GRAFICO DE DISTRIBUCION WEIBULL

GRAFICO DE DURACION DE VIENTO

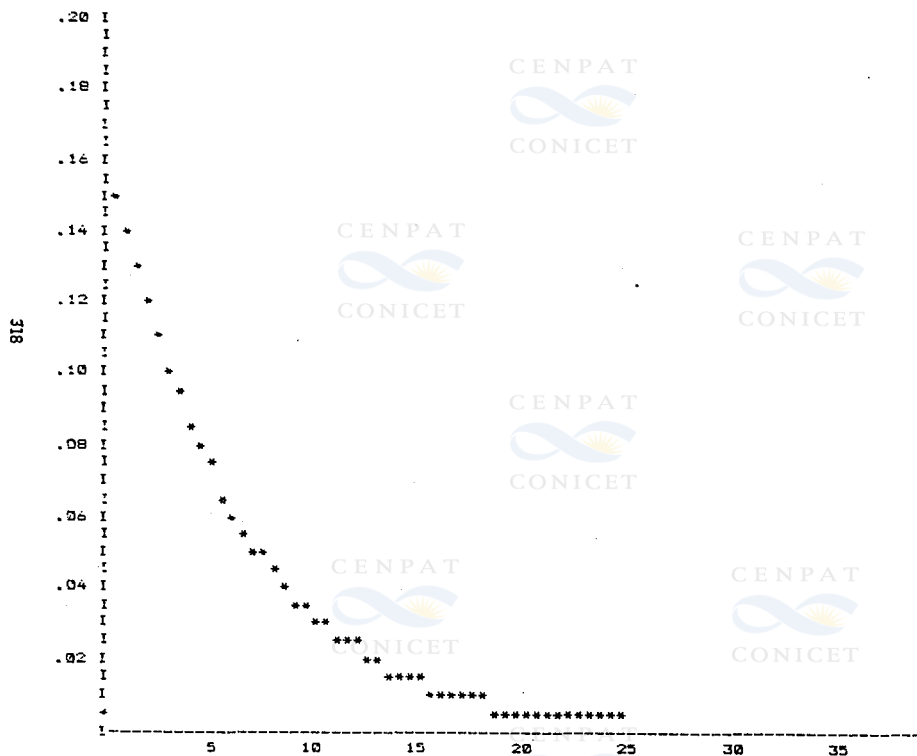


PRIMAVERA 14

PRIMAVERA 14

LAGO ARGENTINO AERO

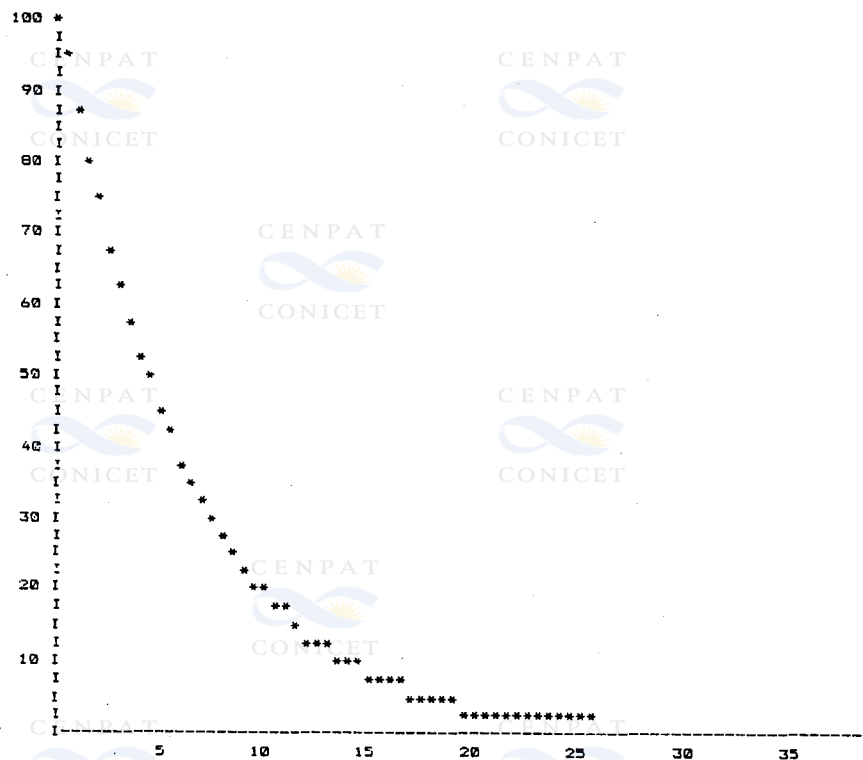
GRAFICO DE DISTRIBUCION WEIBULL



TOTAL 14

LAGO ARGENTINO AERO

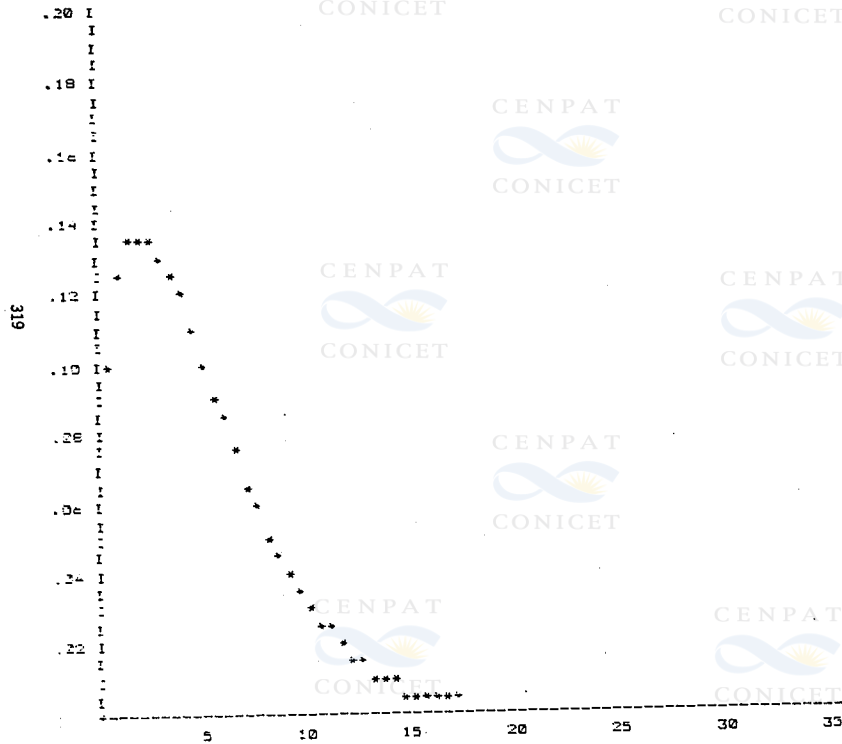
GRAFICO DE DURACION DE VIENTO



TOTAL 14

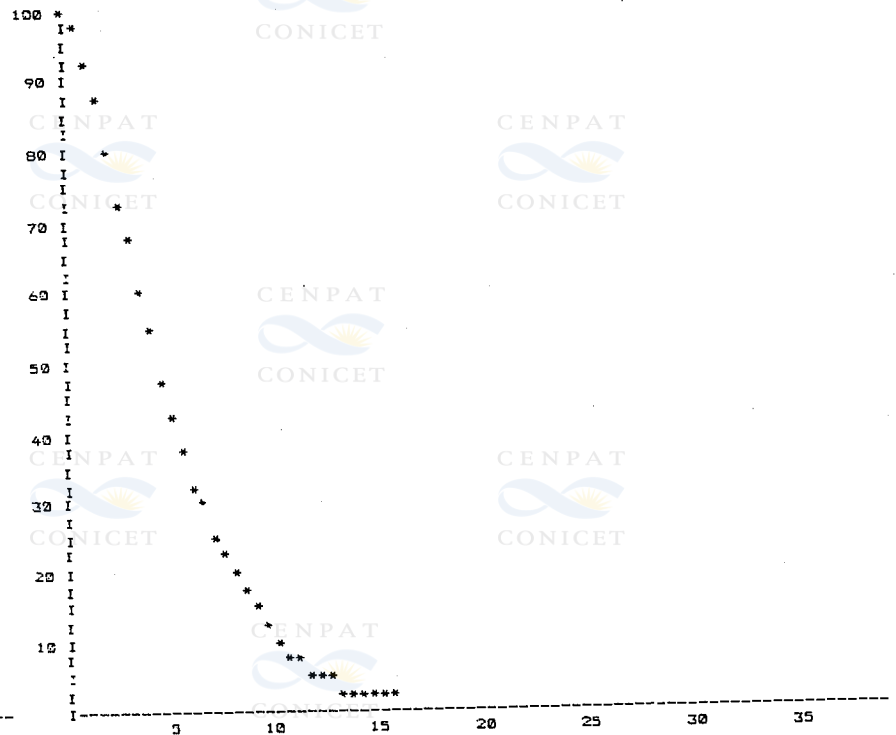
LAGO ARGENTINO AERO

GRAFICO DE DISTRIBUCION WEIBULL



LAGO ARGENTINO AERO

GRAFICO DE DURACION DE VIENTO



VERANO 20

VERANO 20

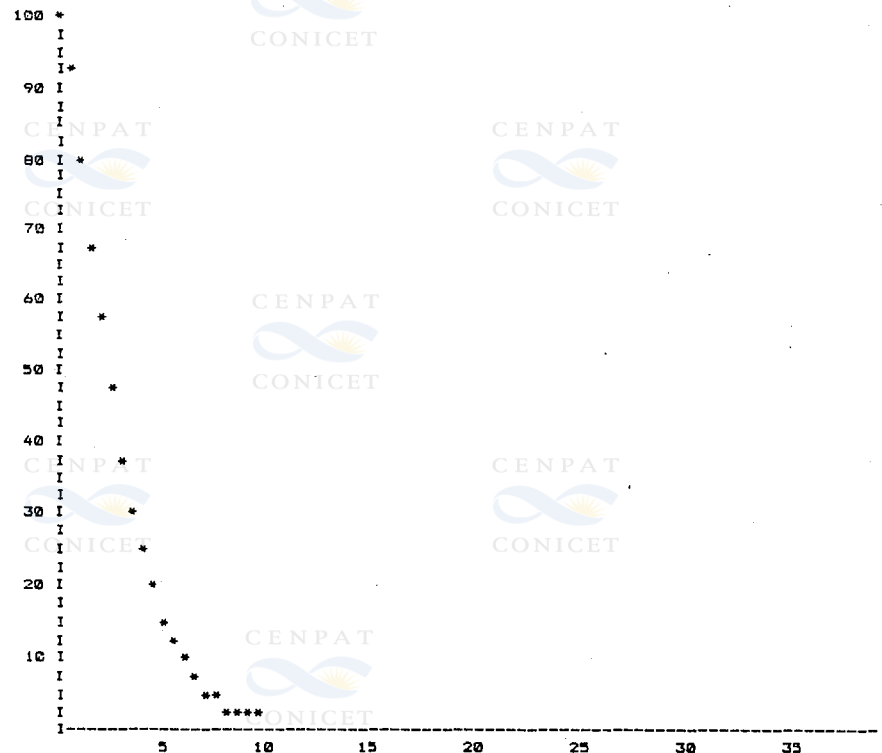
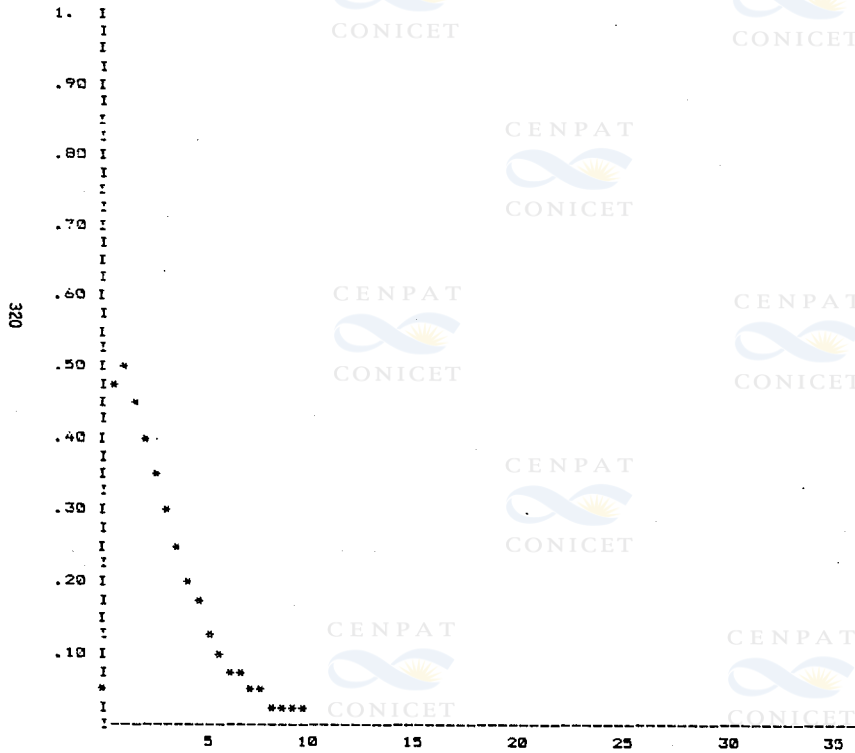


LAGO ARGENTINO AERO

LAGO ARGENTINO AERO

GRAFICO DE DISTRIBUCION WEIBULL

GRAFICO DE DURACION DE VIENTO



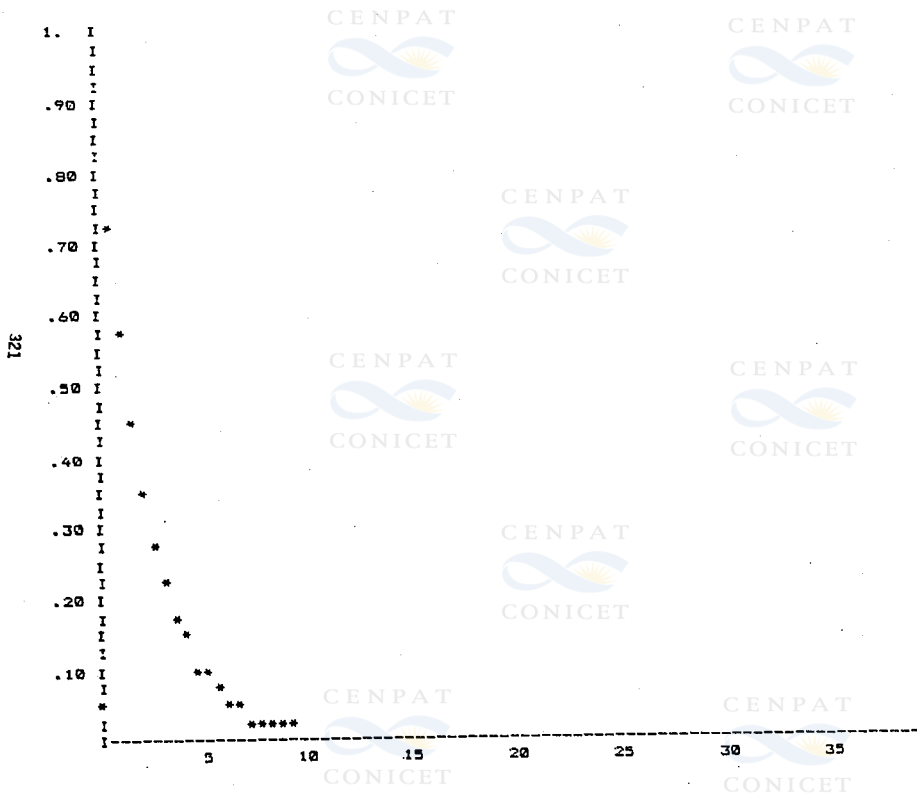
OTOÑO 20

OTOÑO 20



LAGO ARGENTINO AERO

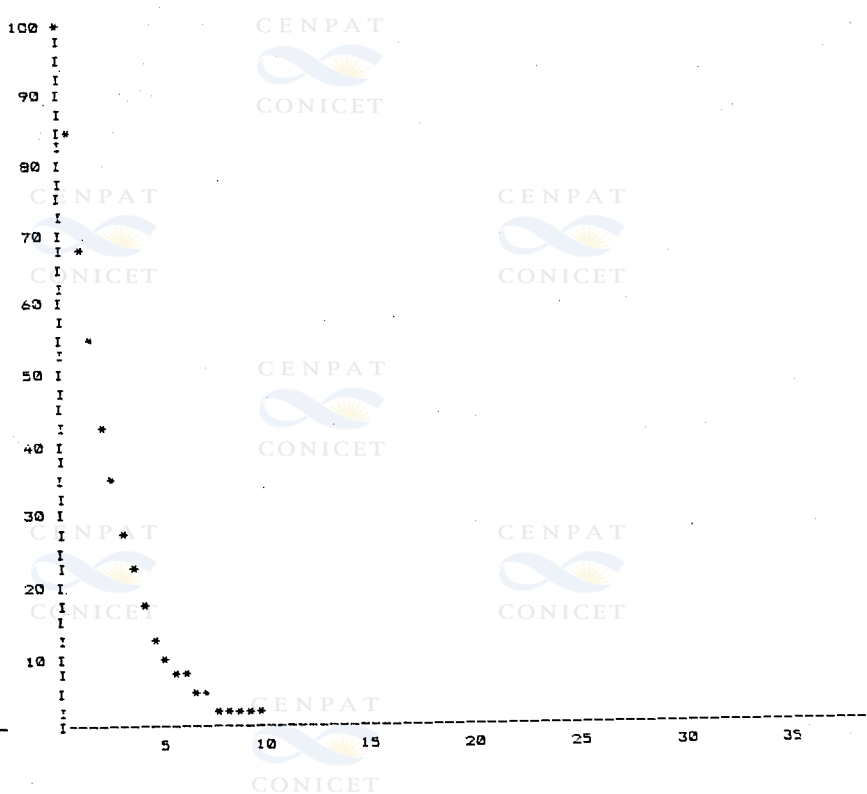
GRAFICO DE DISTRIBUCION WEIBULL



INVIERNO 20

LAGO ARGENTINO AERO

GRAFICO DE DURACION DE VIENTO



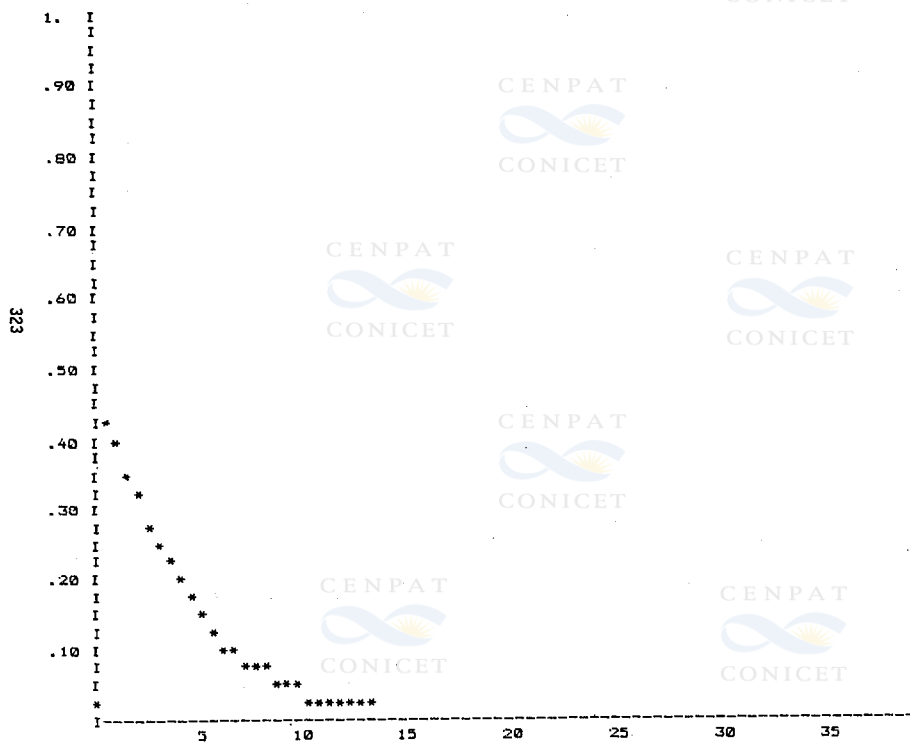
INVIERNO 20

BIBLIOTECA



LAGO ARGENTINO AERO

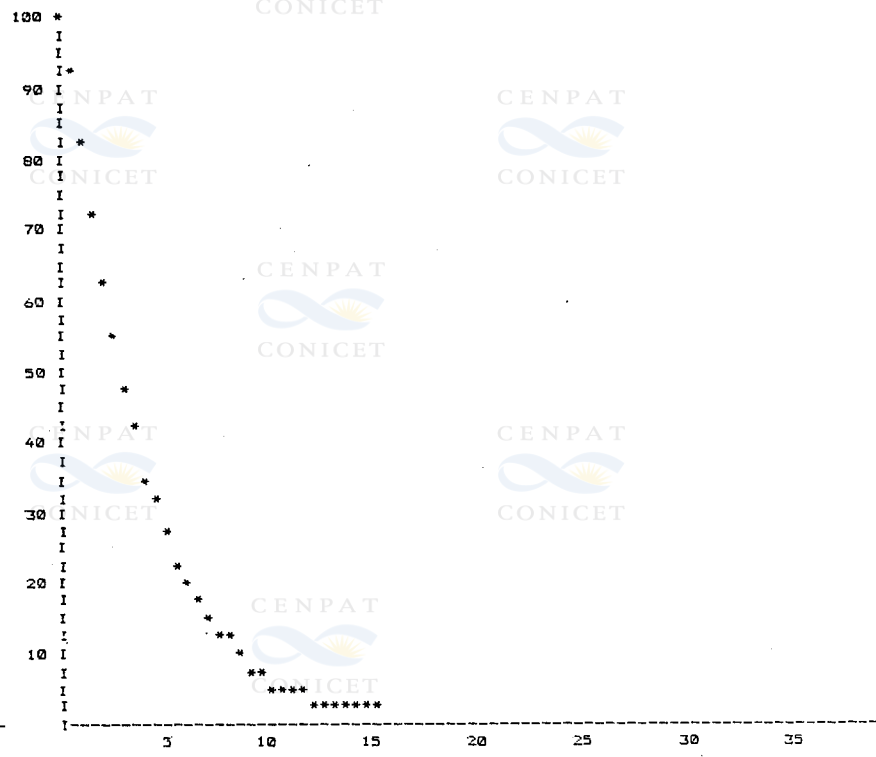
GRAFICO DE DISTRIBUCION WEIBULL



TOTAL 20

LAGO ARGENTINO AERO

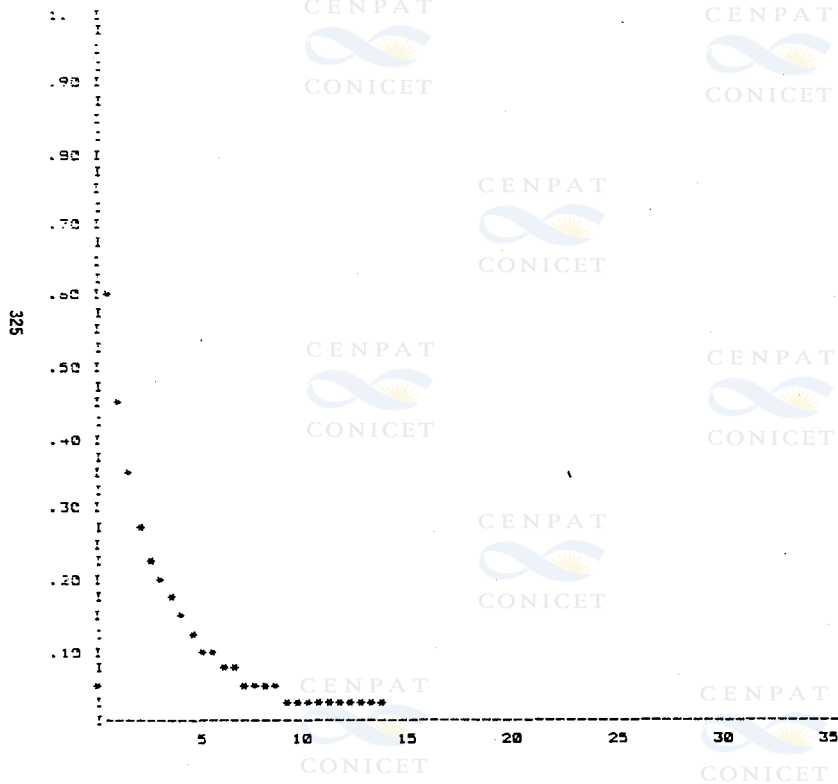
GRAFICO DE DURACION DE VIENTO



TOTAL 20

LAGO ARGENTINO AERO

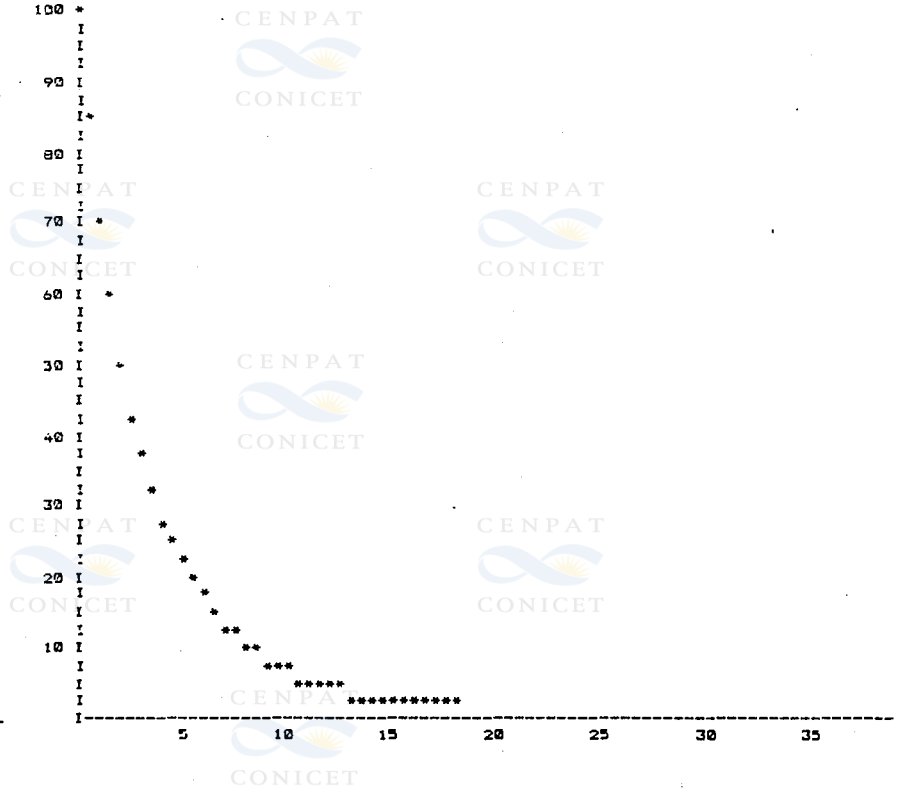
GRAFICO DE DISTRIBUCION WEIBULL



OTOÑO TOTAL

LAGO ARGENTINO AERO

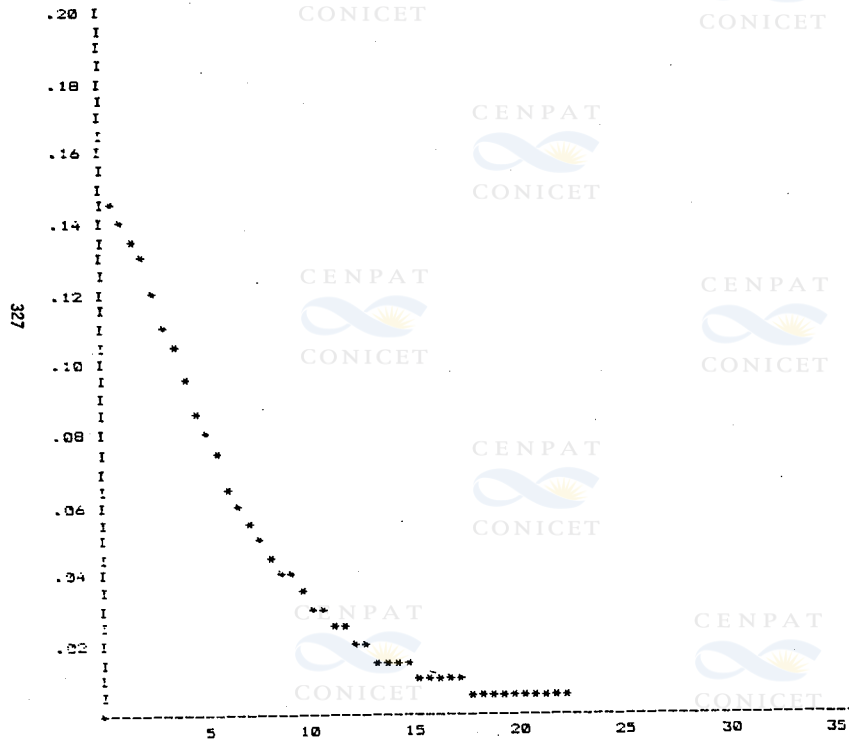
GRAFICO DE DURACION DE VIENTO



OTOÑO TOTAL

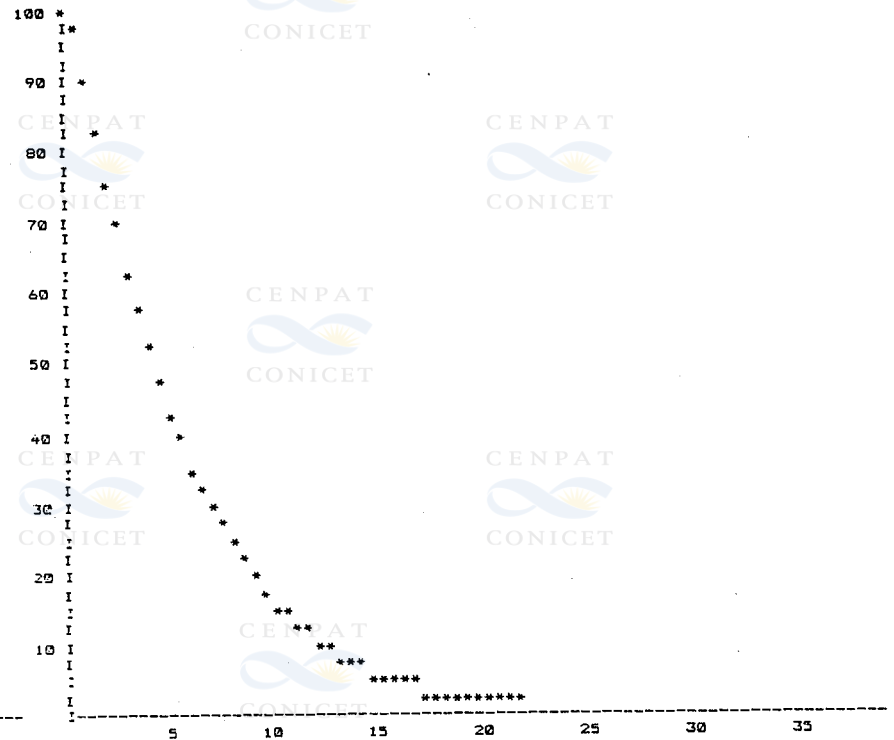
LAGO ARGENTINO AERO

GRAFICO DE DISTRIBUCION WEIBULL



LAGO ARGENTINO AERO

GRAFICO DE DURACION DE VIENTO



PRIMAVERA TOTAL



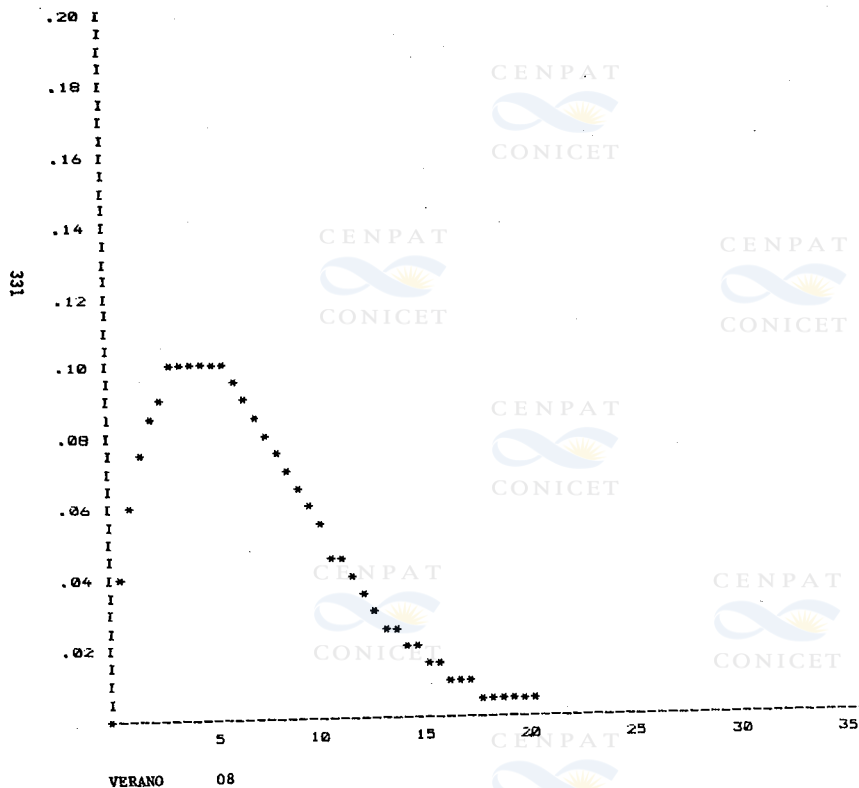
RIO GALLEGOS B N AERO



RIO GALLEGOS B N AERO

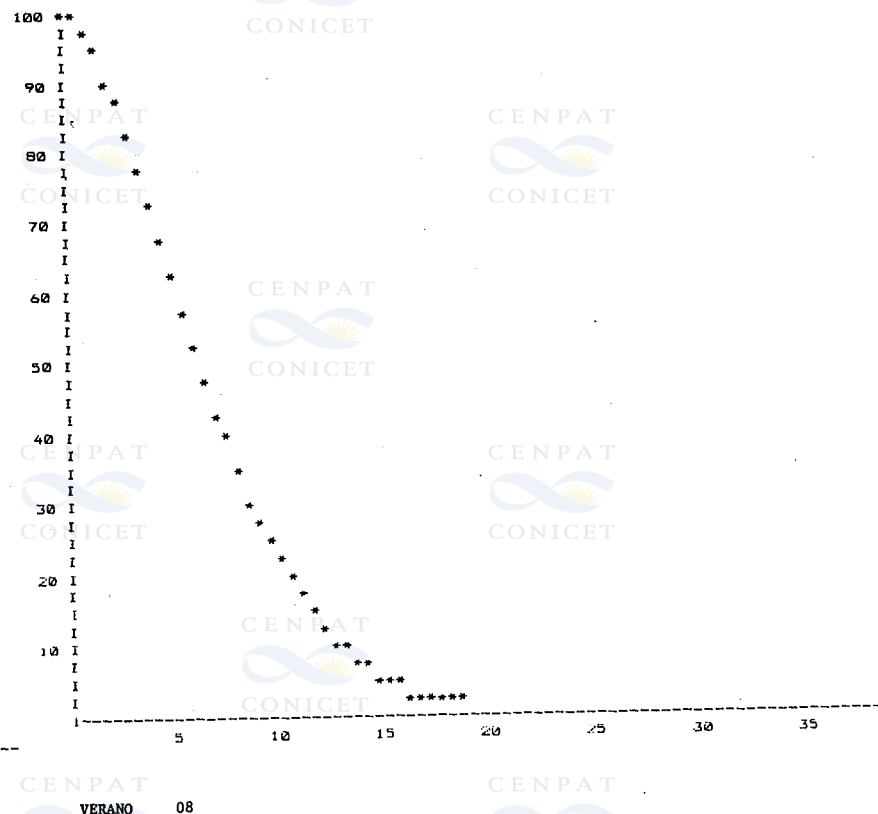
ALTITUD DE LA ESTACION= 27 M
DENSIDAD DEL AIRE= .0012 T/M3

GRAFICO DE DISTRIBUCION WEIBULL



RIO GALLEGOS B N AERO

GRAFICO DE DURACION DE VIENTO



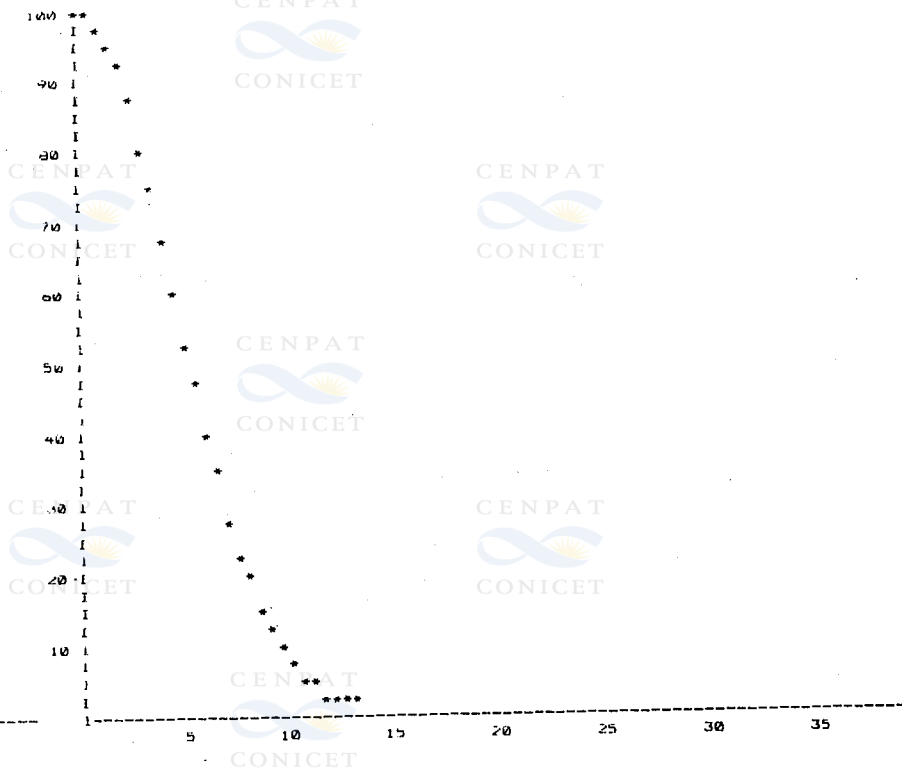
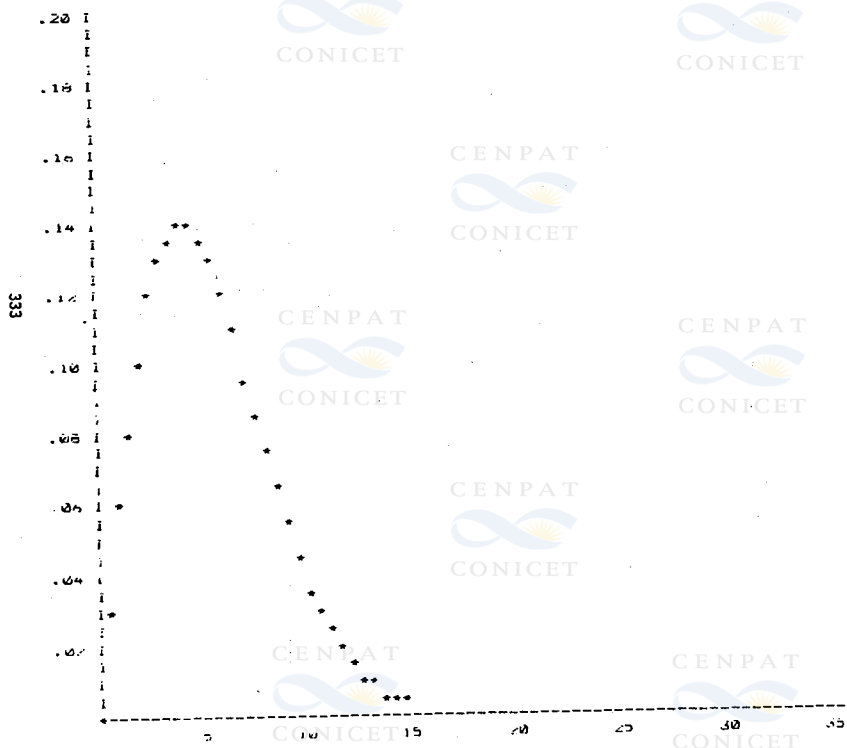
BIBLIOTECA

RIO CALLEGOS B N AERO

RIO CALLEGOS B N AERO

GRAFICO DE DISTRIBUCION WEIBULL

GRAFICO DE DURACION DE VIENTO

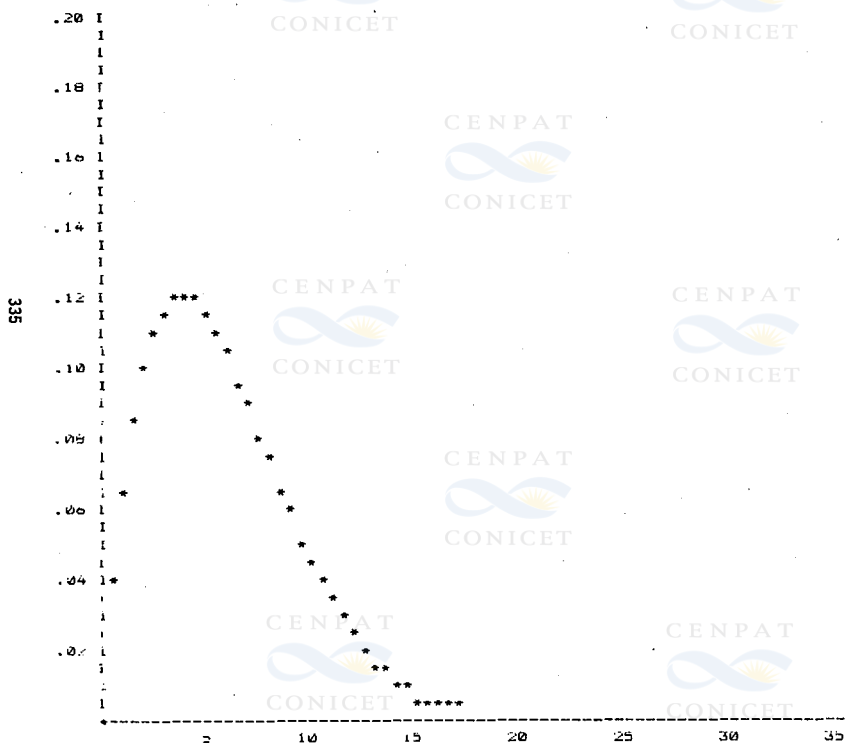


INVIERNO 08

INVIERNO 08

RIO GALLEGOS B N AERO

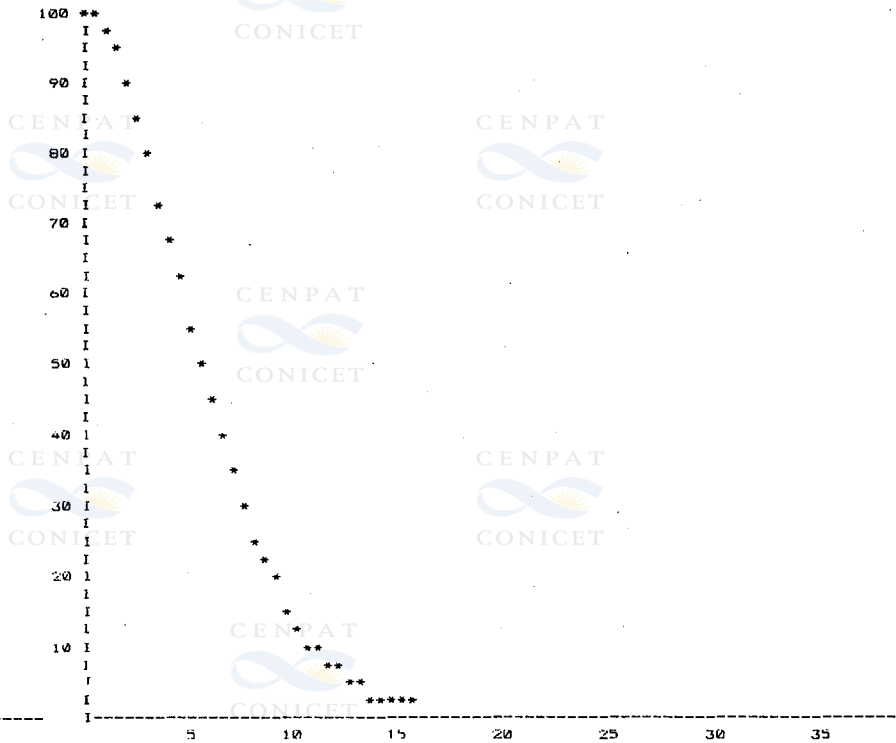
GRAFICO DE DISTRIBUCION WEIBULL



TOTAL 08

RIO GALLEGOS B N AERO

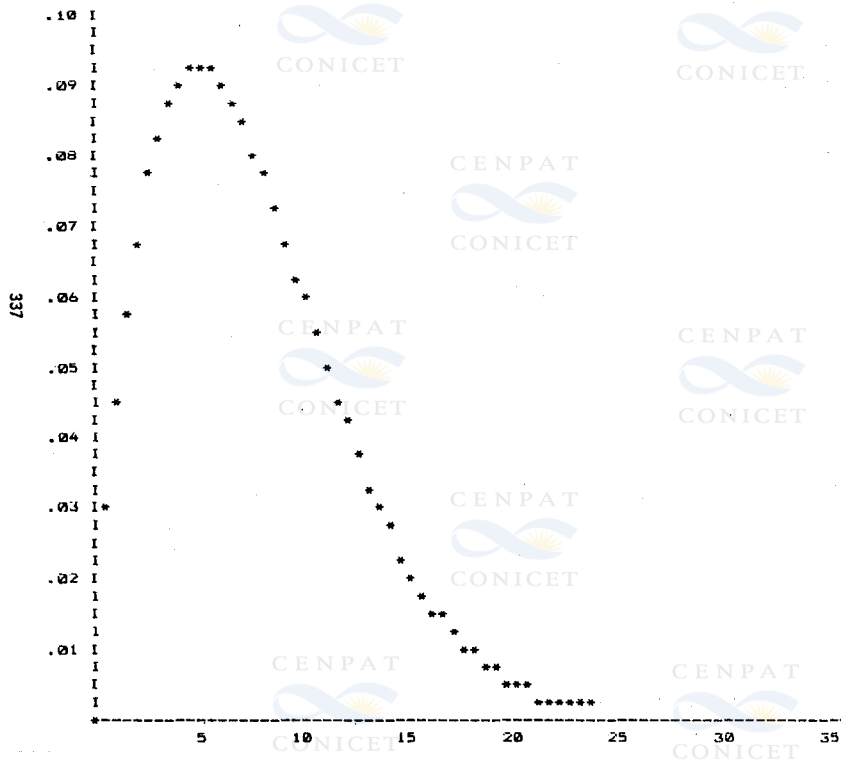
GRAFICO DE DURACION DE VIENTO



TOTAL 08

RIO GALLEGOS B N AERO

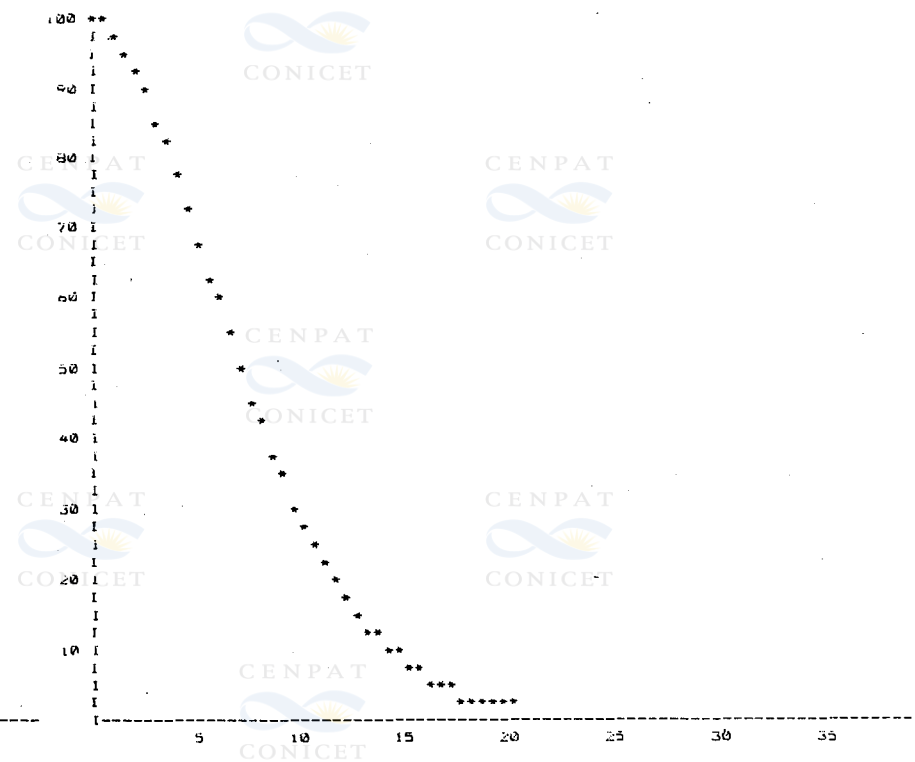
GRAFICO DE DISTRIBUCION WEIBULL



OTOÑO 14

RIO GALLEGOS B N AERO

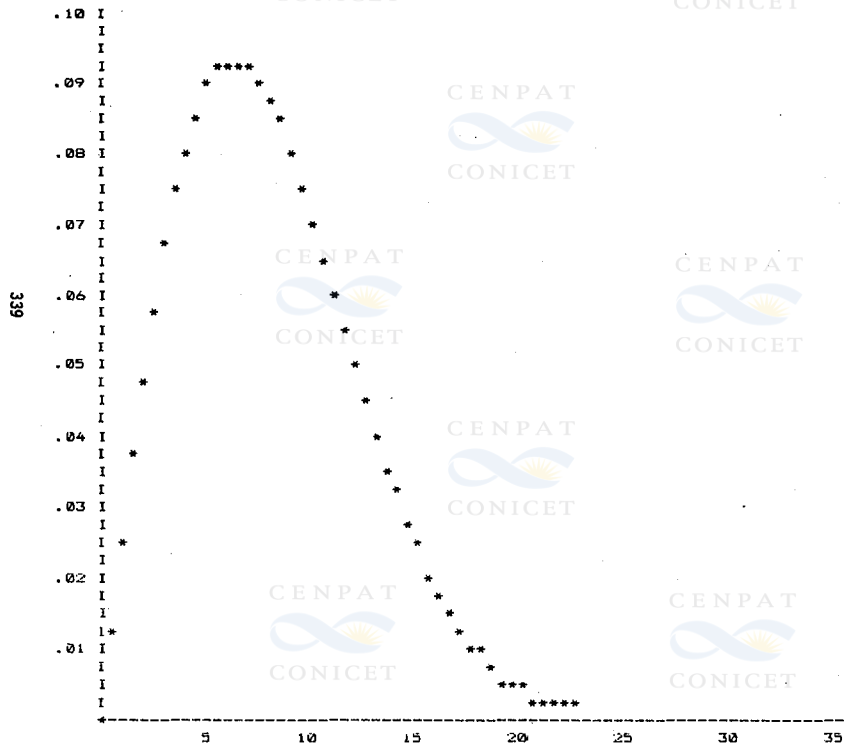
GRAFICO DE DURACION DE VIENTO



OTOÑO 14

RIO GALLEGOS B N AERO

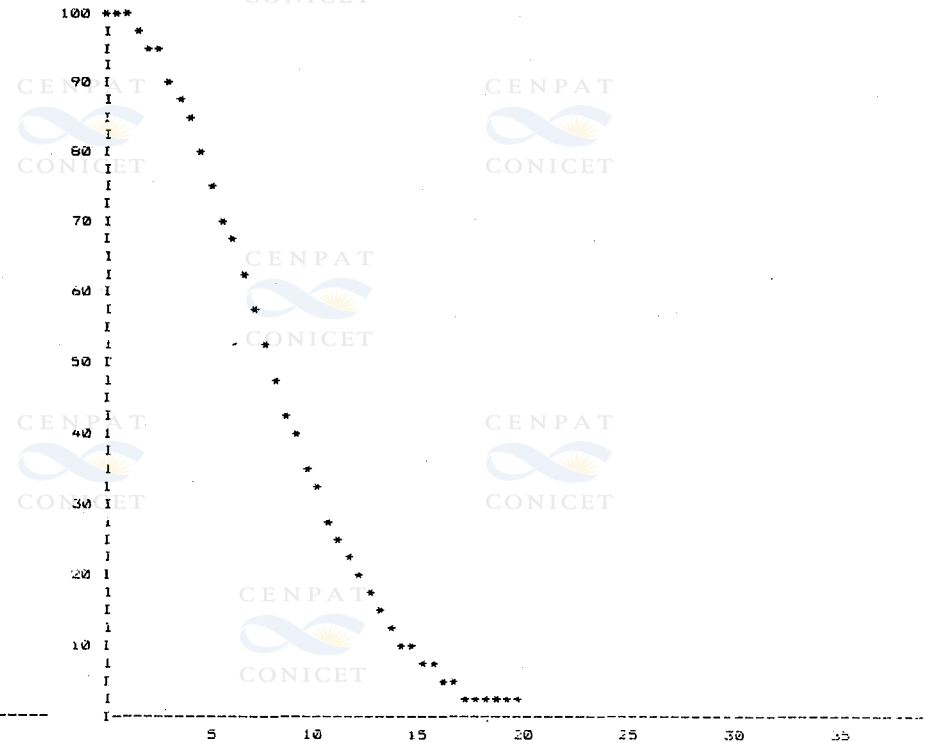
GRAFICO DE DISTRIBUCION WEIBULL



PRIMAVERA 14

RIO GALLEGOS B N AERO

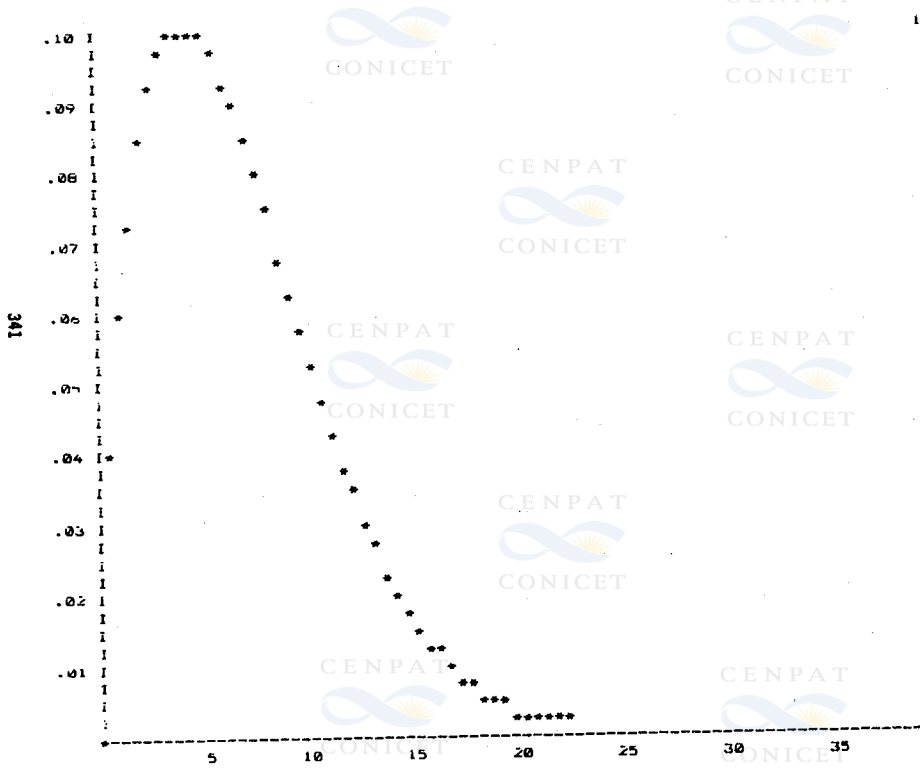
GRAFICO DE DURACION DE VIENTO



PRIMAVERA 14

RIO GALLEGOS B N AERO

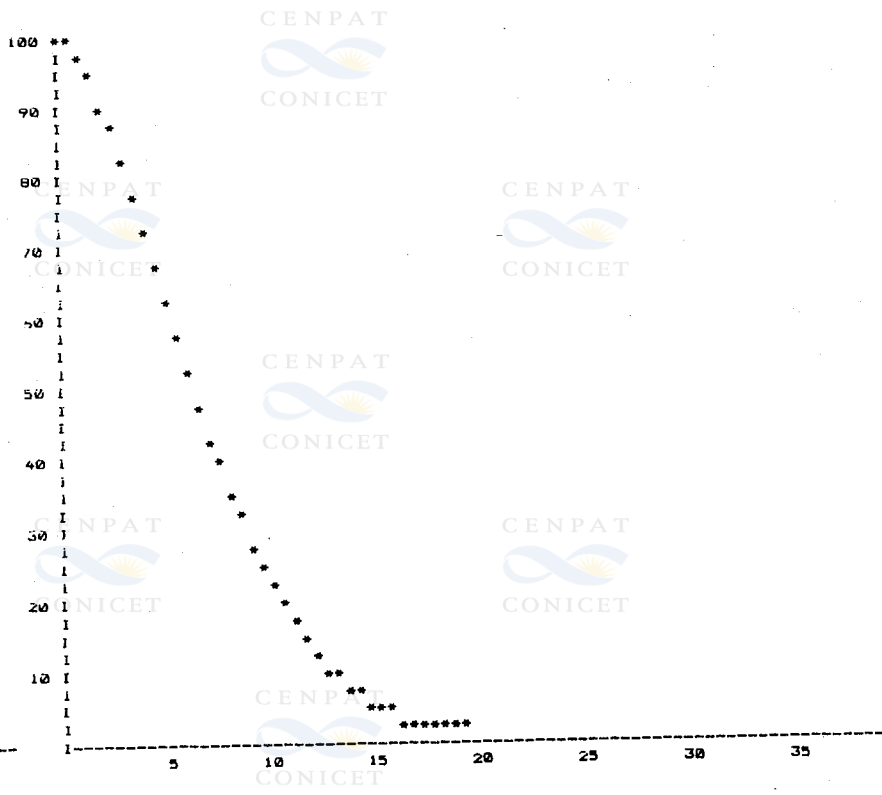
GRAFICO DE DISTRIBUCION WEIBULL



VERANO 20

RIO GALLEGOS B N AERO

GRAFICO DE DURACION DE VIENTO

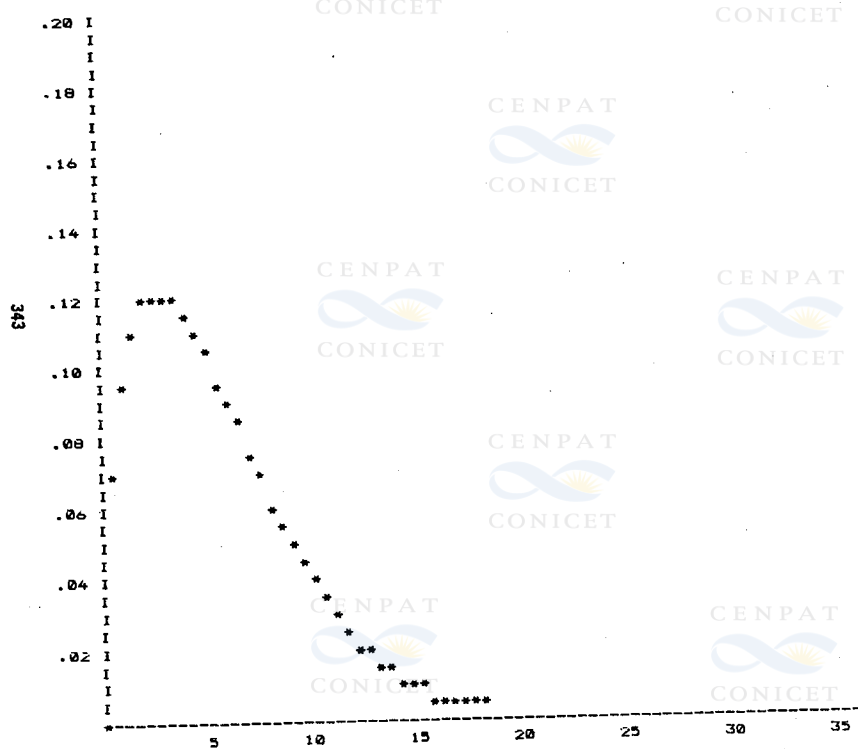


VERANO 20

BIBLIOTECA

RIO GALLEGOS B N AERO

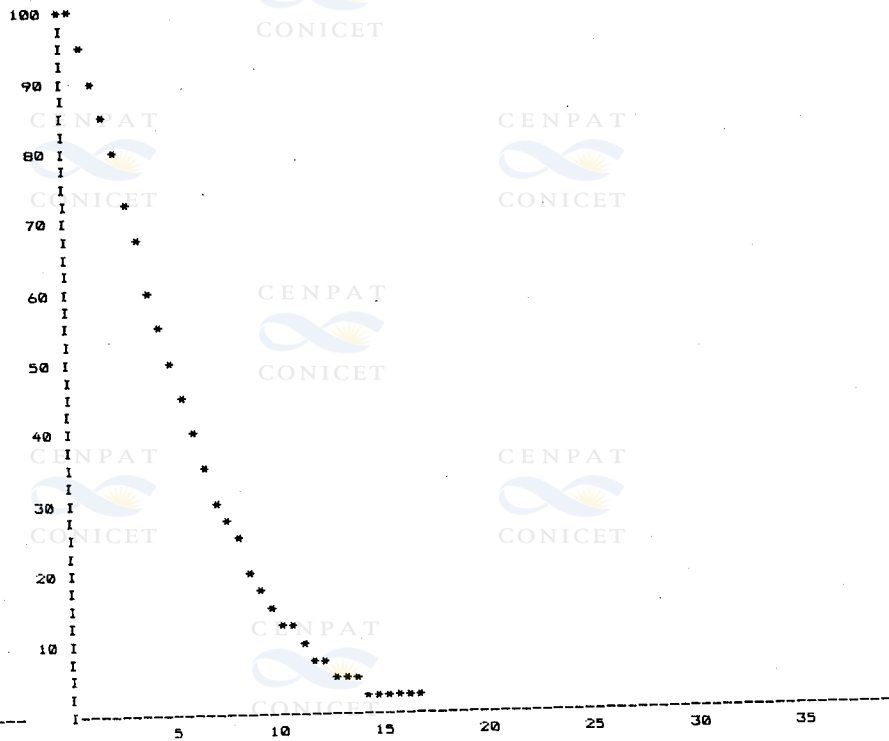
GRAFICO DE DISTRIBUCION WEIBULL



INVIERNO 20

RIO GALLEGOS B N AERO

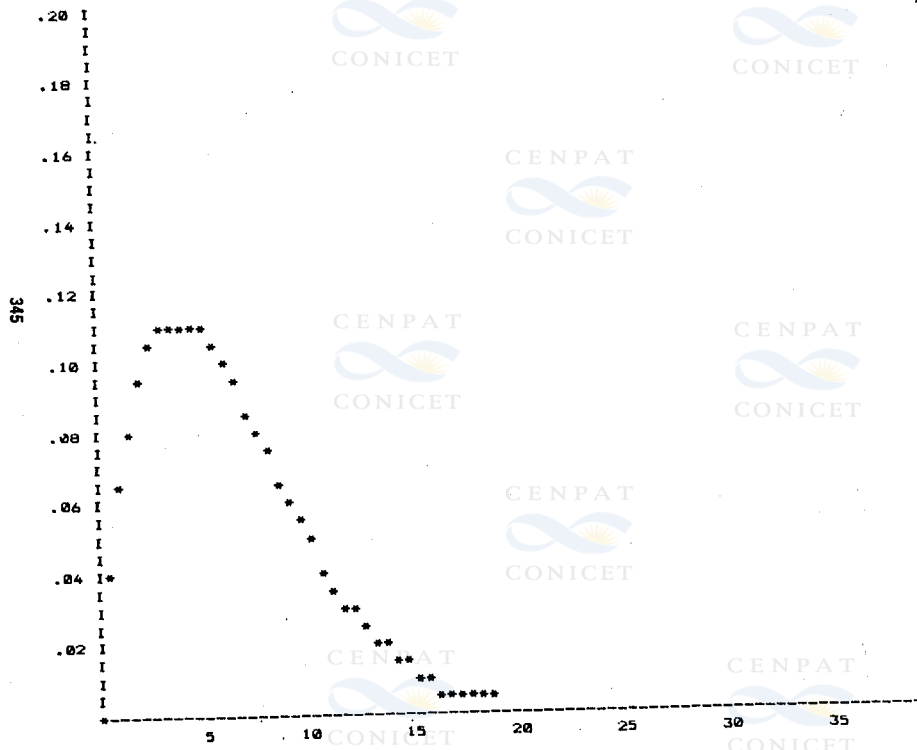
GRAFICO DE DURACION DE VIENTO



INVIERNO 20

RIO GALLEGOS B N AERO

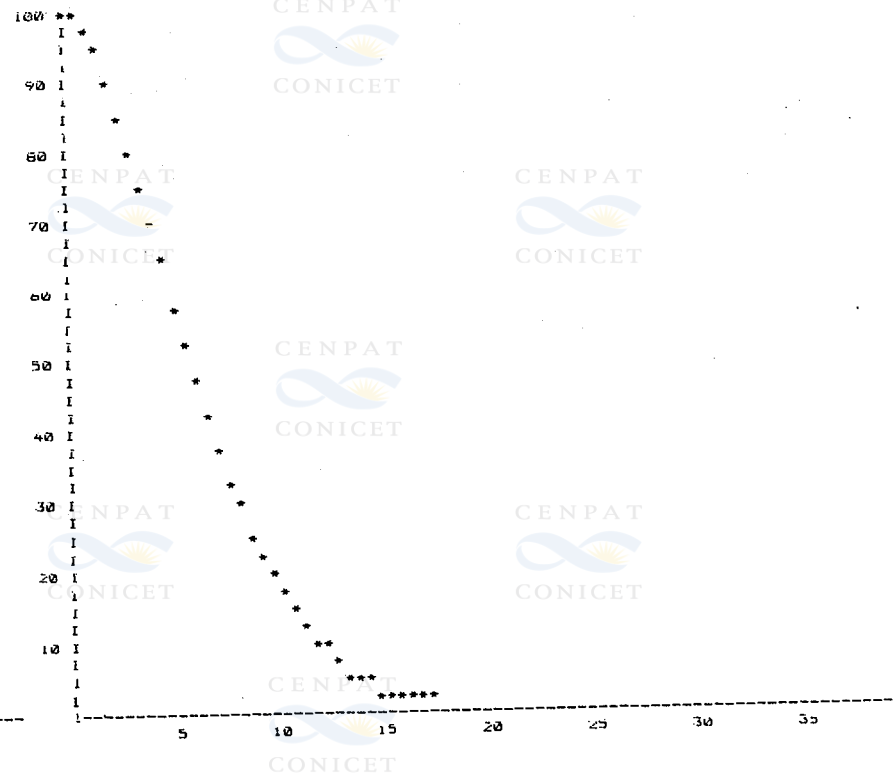
GRAFICO DE DISTRIBUCION WEIBULL



TOTAL 20

RIO GALLEGOS B N AERO

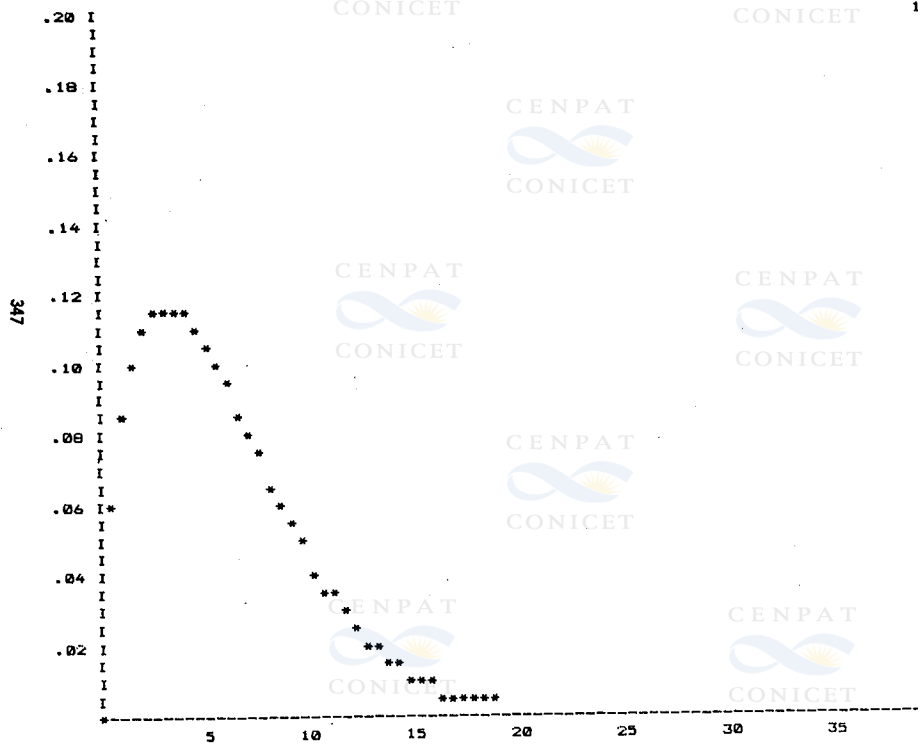
GRAFICO DE DURACION DE VIENTO



TOTAL 20

RIO GALLEGOS B N AERO

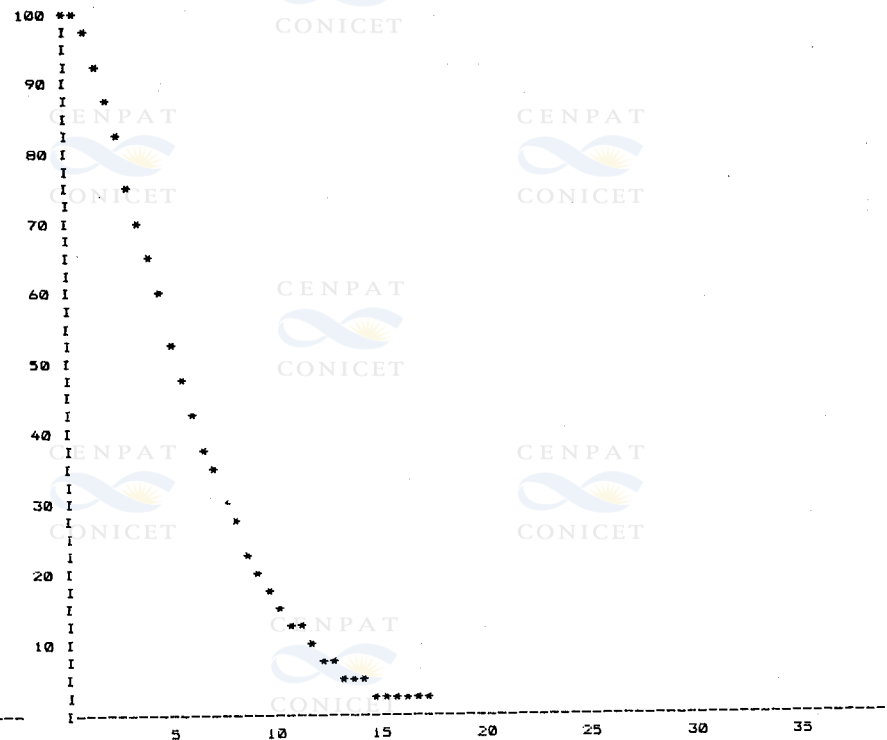
GRAFICO DE DISTRIBUCION WEIBULL



TOTAL OTONO

RIO GALLEGOS B N AERO

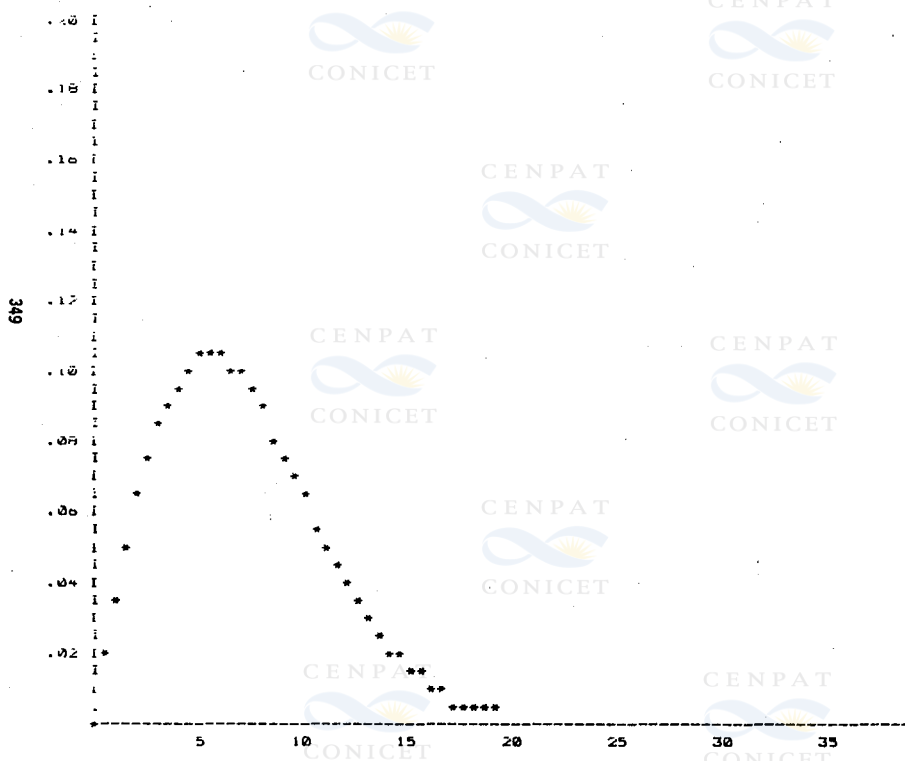
GRAFICO DE DURACION DE VIENTO



TOTAL OTONO

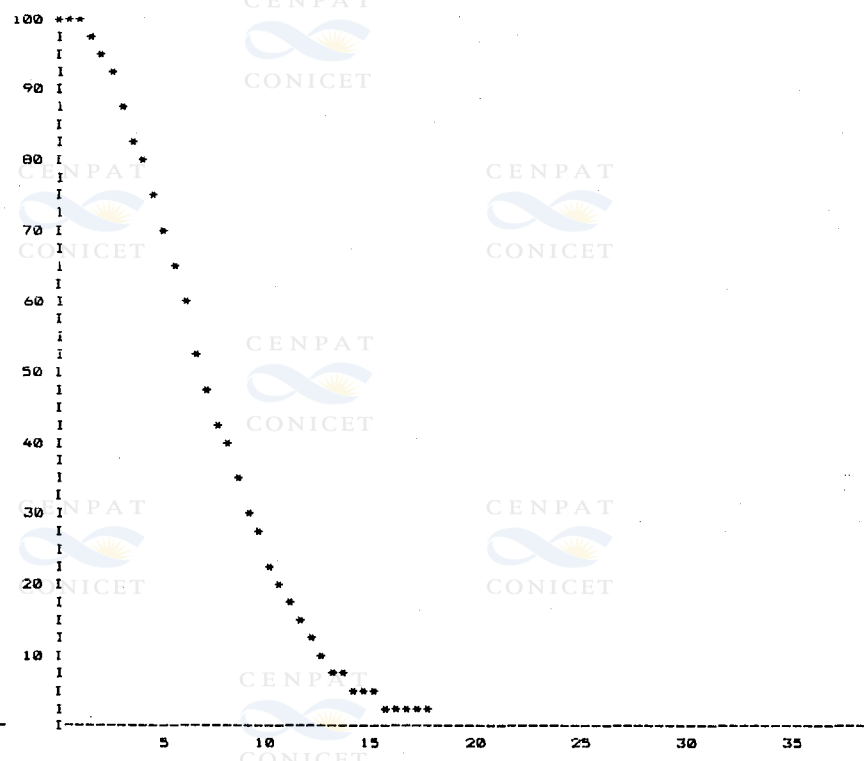
RIO GALLEGOS B N AERO

GRAFICO DE DISTRIBUCION WEIBULL



RIO GALLEGOS B N AERO

GRAFICO DE DURACION DE VIENTO

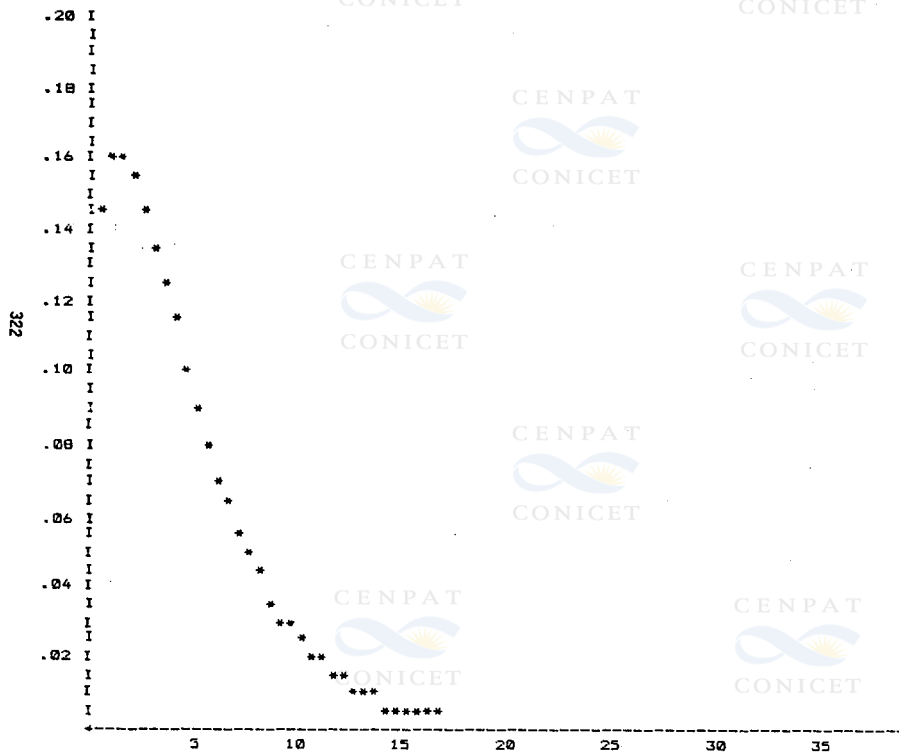


TOTAL PRIMAVERA

TOTAL PRIMAVERA

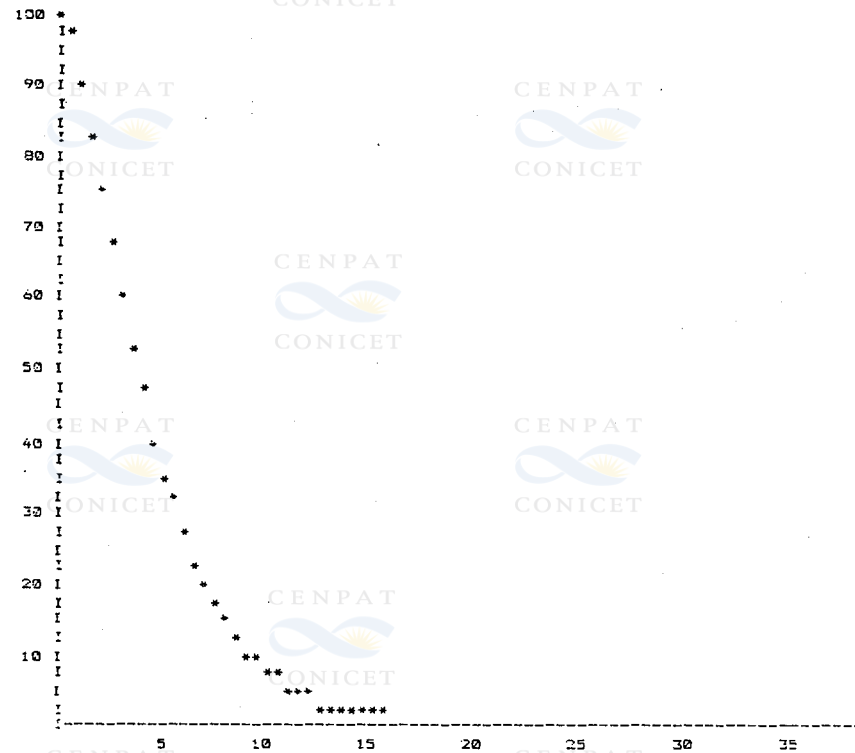
LAGO ARGENTINO AERO

GRAFICO DE DISTRIBUCION WEIBULL



LAGO ARGENTINO AERO

GRAFICO DE DURACION DE VIENTO

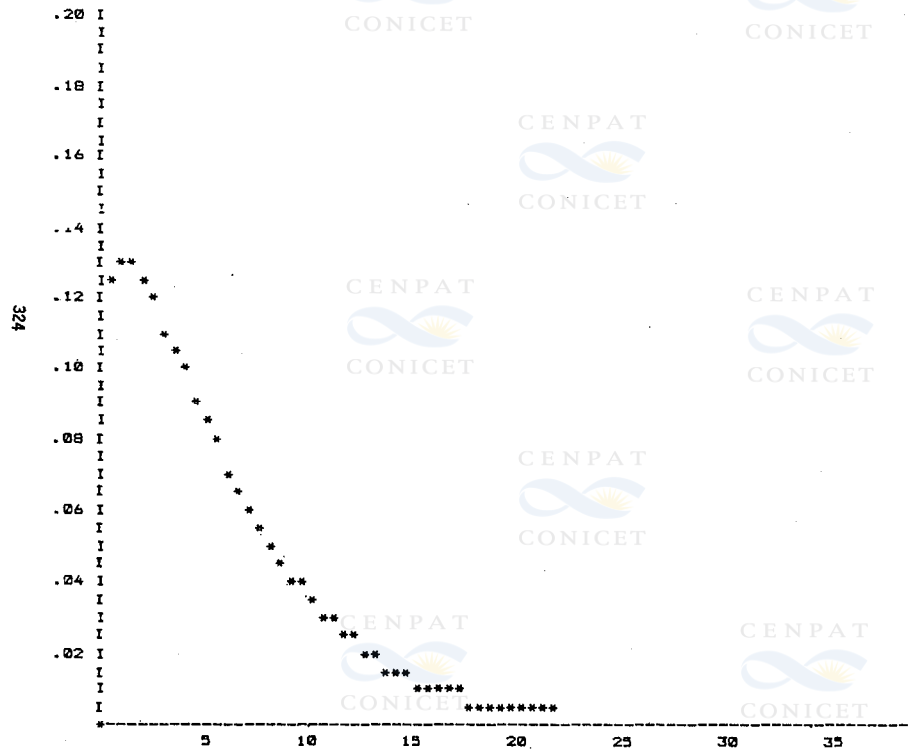


PRIMAVERA 20

PRIMAVERA 20

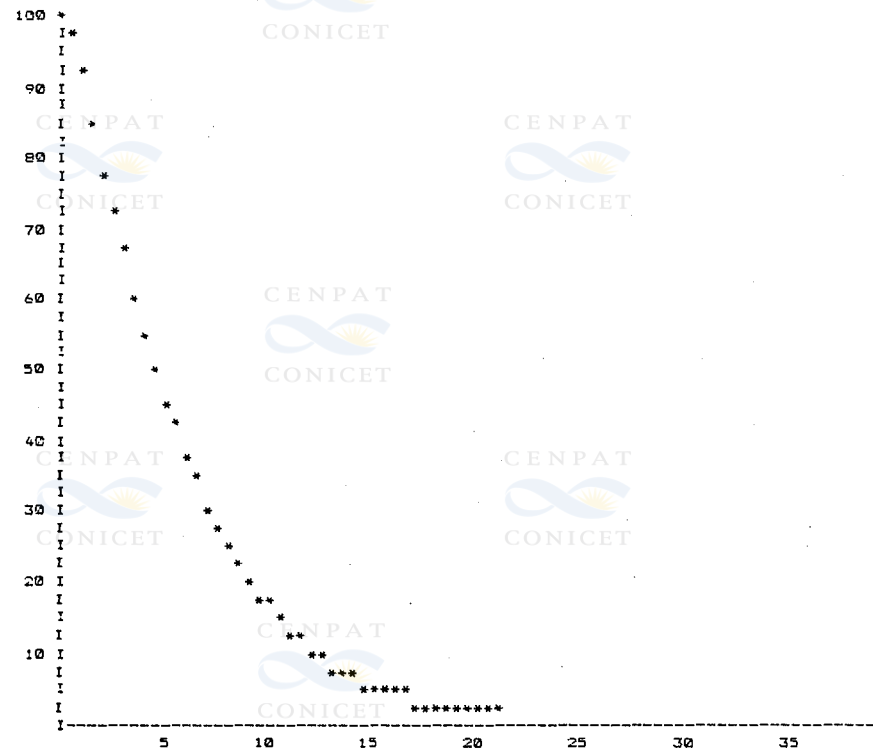
LAGO ARGENTINO AERO

GRAFICO DE DISTRIBUCION WEIBULL



LAGO ARGENTINO AERO

GRAFICO DE DURACION DE VIENTO



VERANO TOTAL

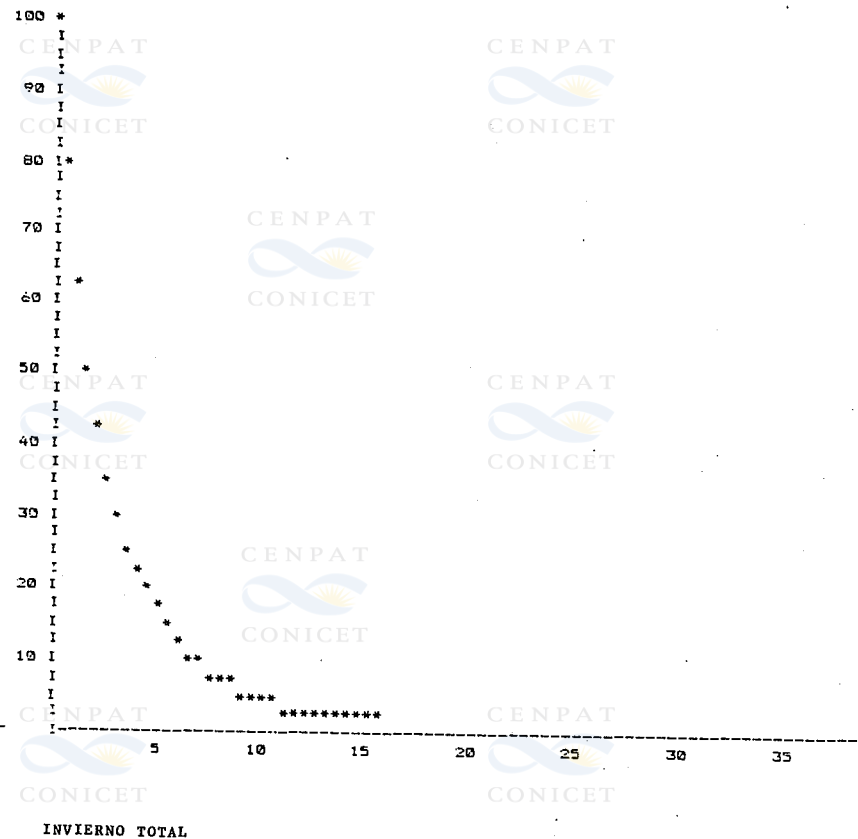
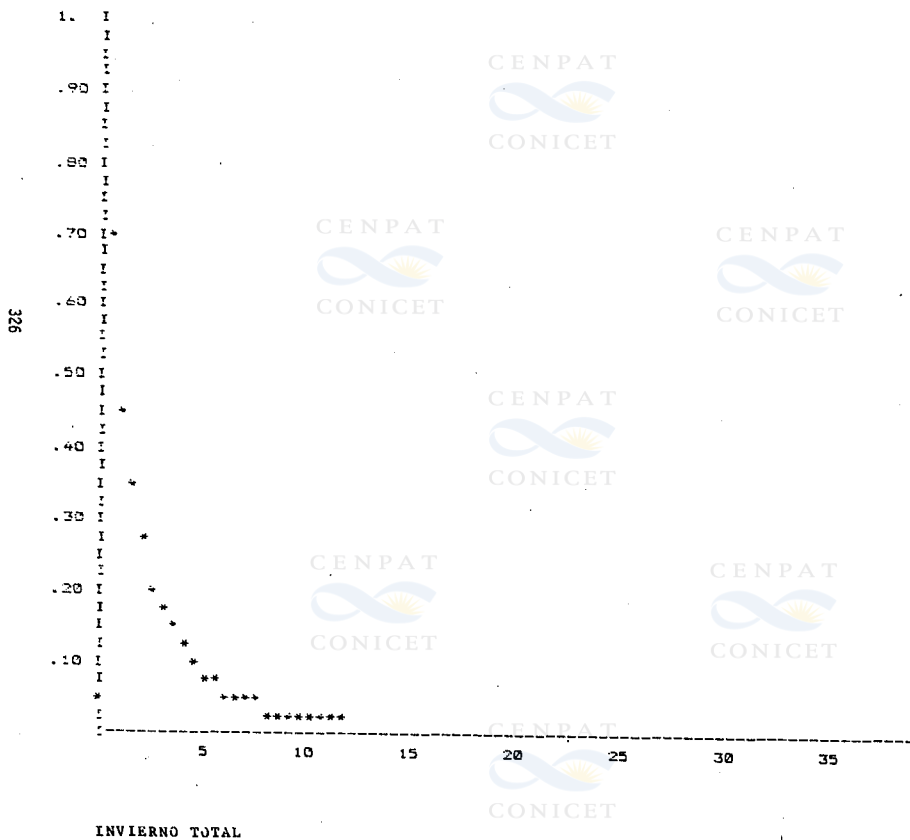
VERANO TOTAL

LAGO ARGENTINO AERO

AGO ARGENTINO AERO

GRAFICO DE DISTRIBUCION WEIBULL

GRAFICO DE DURACION DE VIENTO



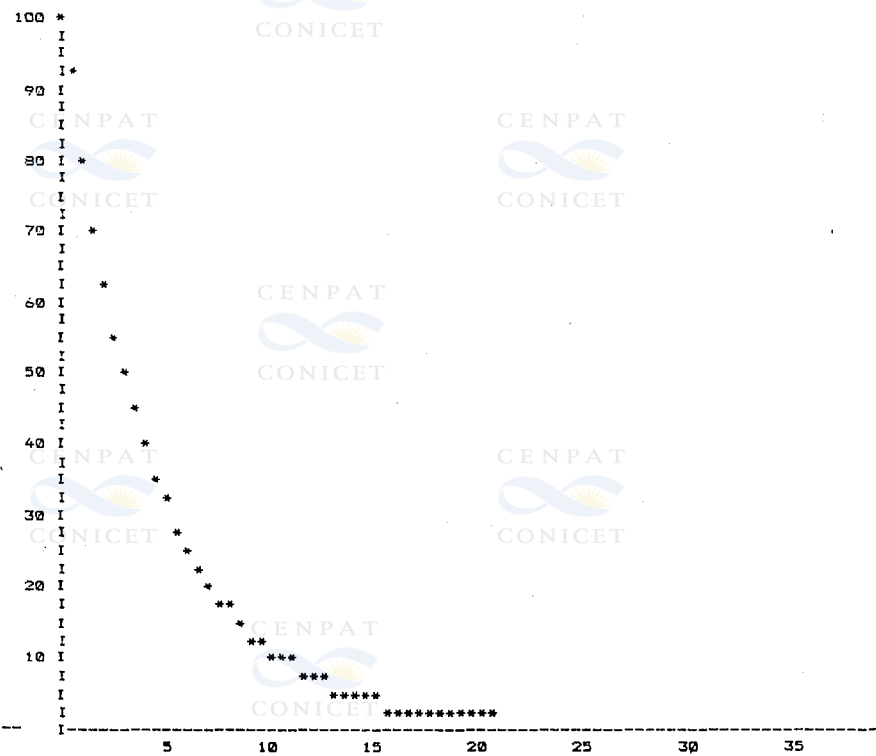
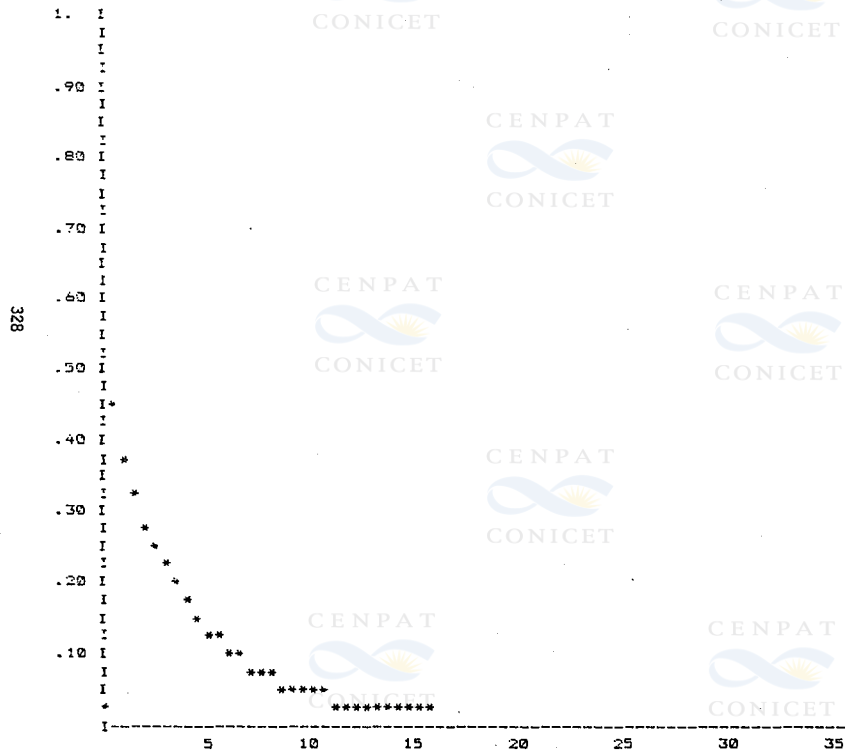


LAGO ARGENTINO AERO

LAGO ARGENTINO AERO

GRAFICO DE DISTRIBUCION WEIBULL

GRAFICO DE DURACION DE VIENTO



328

TOTAL TOTAL

TOTAL TOTAL



CENPAT
CONICET

CENPAT
CONICET

CENPAT
CONICET

CENPAT
CONICET

CENPAT
CONICET

CENPAT
CONICET

CENPAT
CONICET

CENPAT
CONICET

CENPAT
CONICET

CENPAT
CONICET

CENPAT
CONICET

CENPAT
CONICET

CENPAT
CONICET

CENPAT
CONICET

CENPAT
CONICET

CENPAT
CONICET

CENPAT
CONICET

CENPAT
CONICET

CENPAT
CONICET

CENPAT
CONICET

CENPAT
CONICET

CENPAT
CONICET

CENPAT
CONICET

CENPAT
CONICET

CENPAT
CONICET

CENPAT
CONICET

CENPAT
CONICET

CENPAT
CONICET

CENPAT
CONICET

CENPAT
CONICET

CENPAT
CONICET

CENPAT
CONICET

CENPAT
CONICET

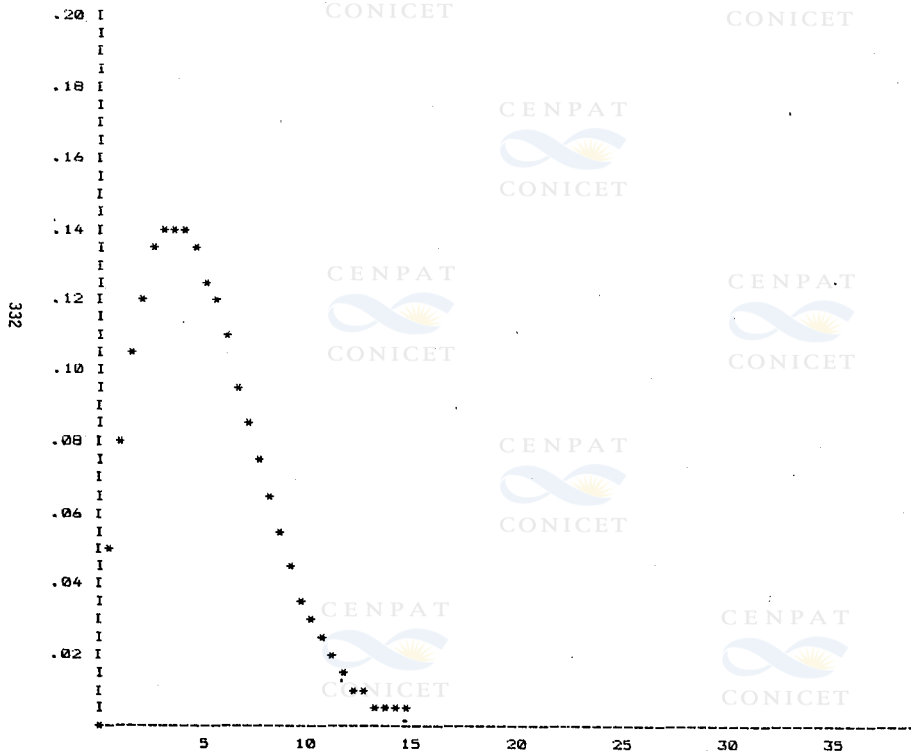
CENPAT
CONICET

CENPAT
CONICET

CENPAT
CONICET

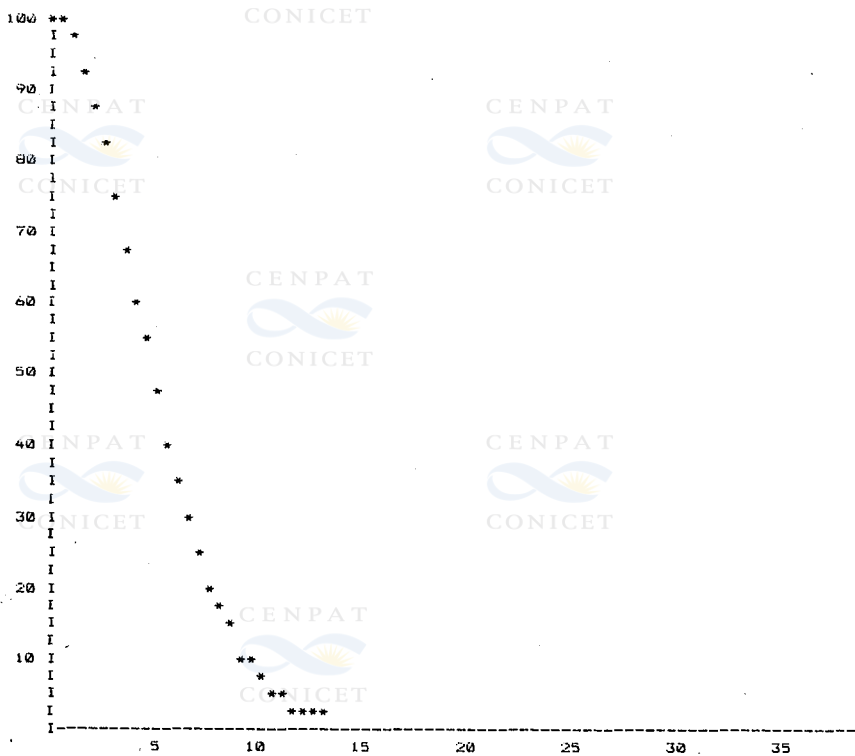
RIO GALLEGOS B N AERO

GRAFICO DE DISTRIBUCION WEIBULL



RIO GALLEGOS B N AERO

GRAFICO DE DURACION DE VIENTO



OTOÑO 08

OTOÑO 08

CENPAT
CONICET

CENPAT
CONICET

CENPAT
CONICET

CENPAT
CONICET

CENPAT
CONICET

CENPAT
CONICET

CENPAT
CONICET

CENPAT
CONICET

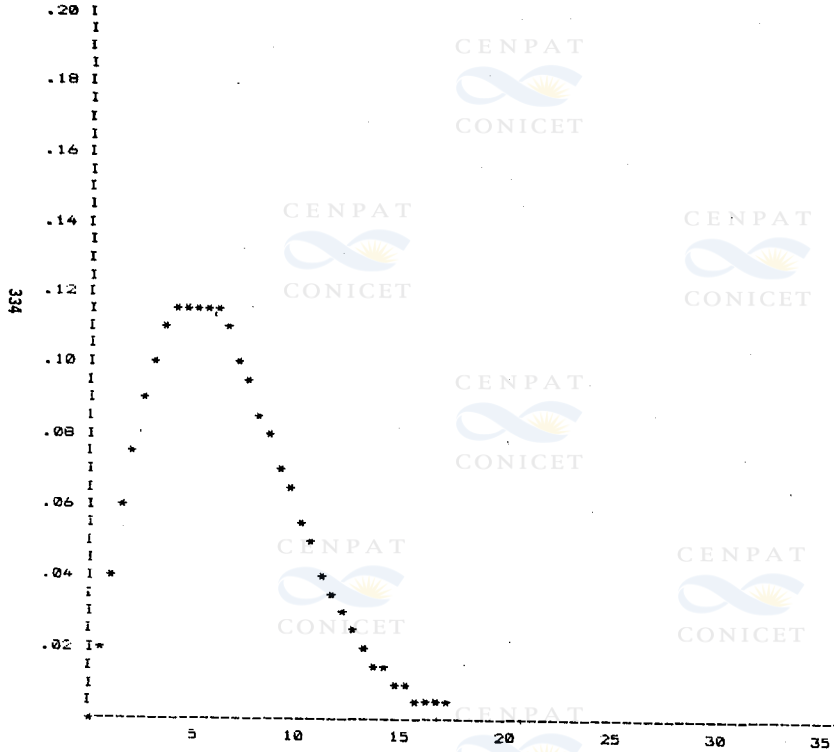
CENPAT
CONICET

RIO GALLEGOS B N AERO

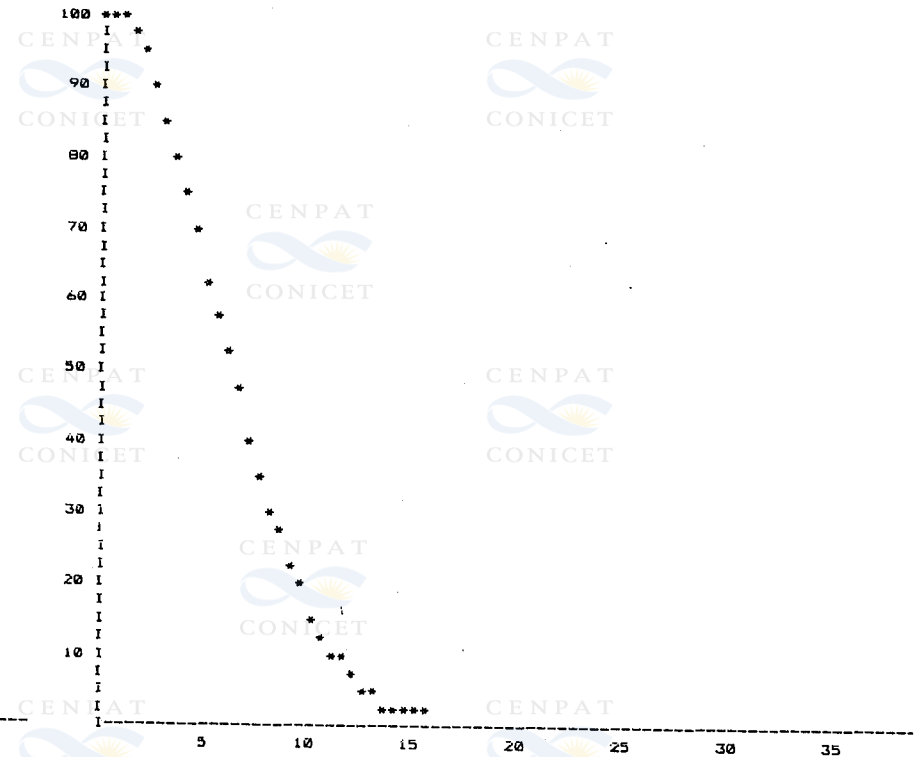
RIO GALLEGOS B N AERO

GRAFICO DE DISTRIBUCION WEIBULL

GRAFICO DE DURACION DE VIENTO



PRIMAVERA 08

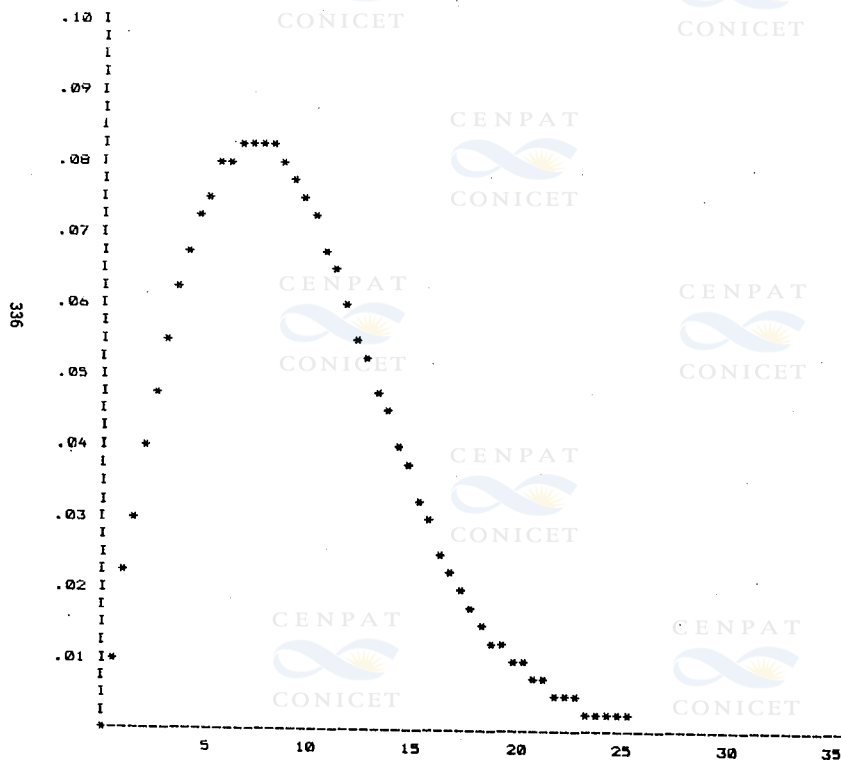


PRIMAVERA 08



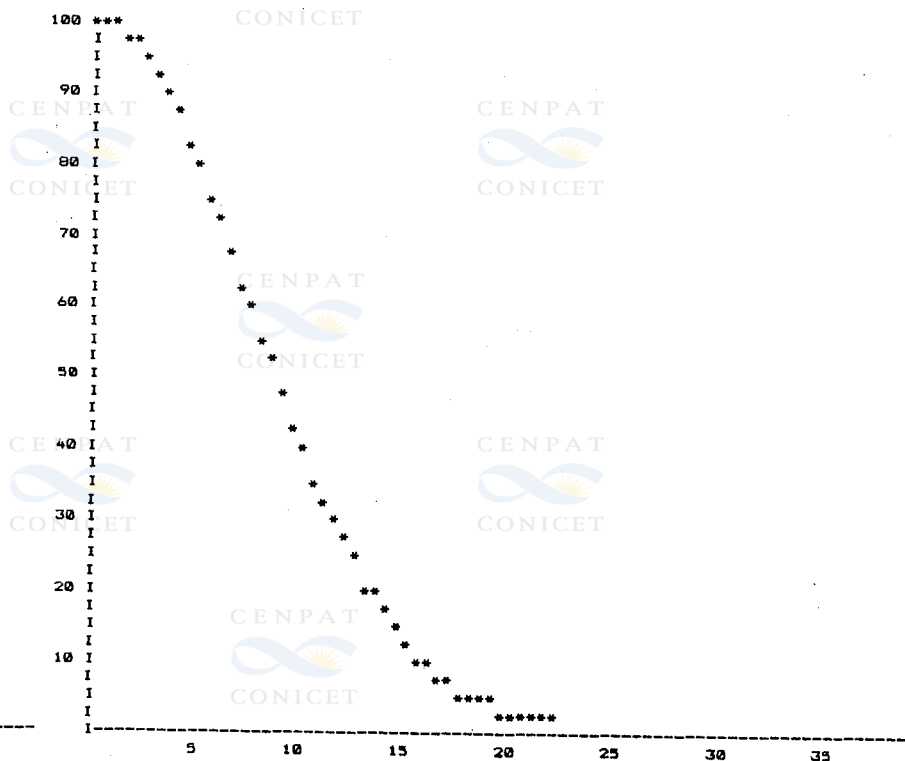
RIO GALLEGOS B N AERO

GRAFICO DE DISTRIBUCION WEIBULL



RIO GALLEGOS B N AERO

GRAFICO DE DURACION DE VIENTO



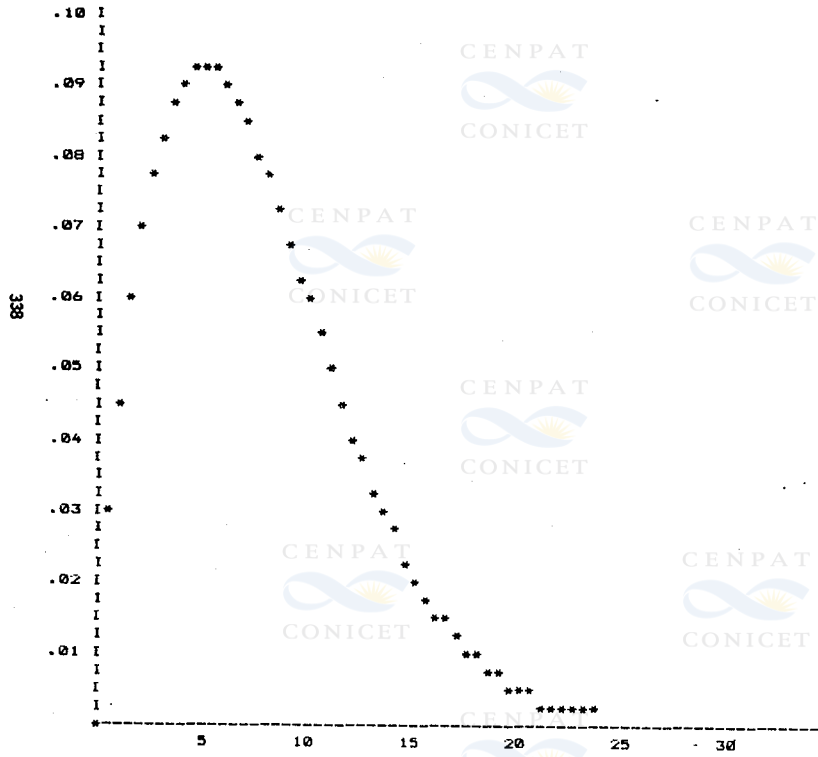
VERANO 14

VERANO 14



RIO GALLEGOS B N AERO

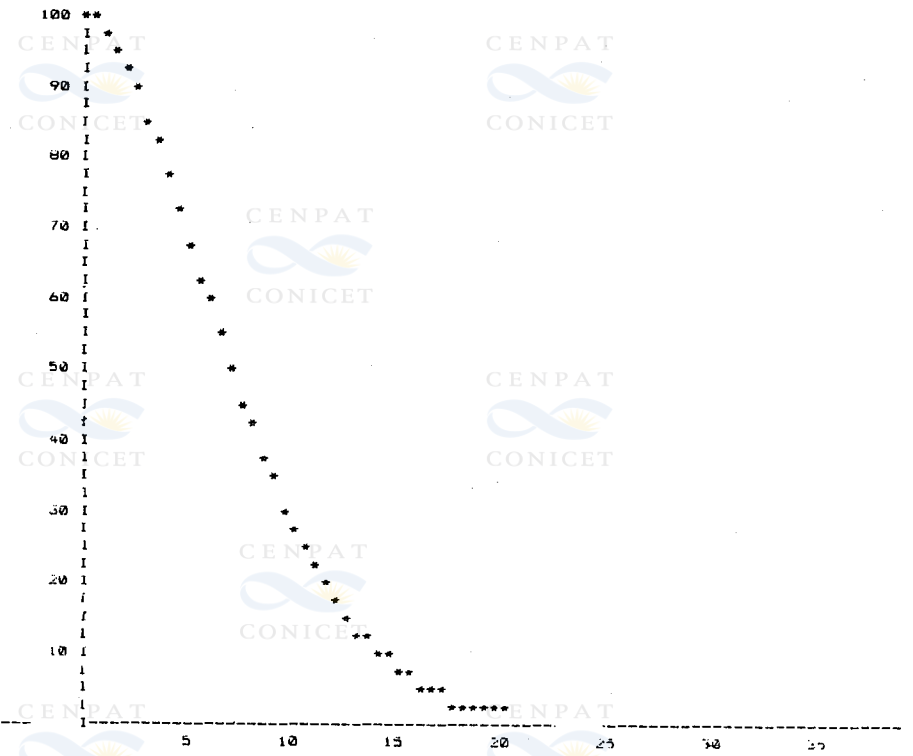
GRAFICO DE DISTRIBUCION WEIBULL



INVIERNO 14

RIO GALLEGOS B N AERO

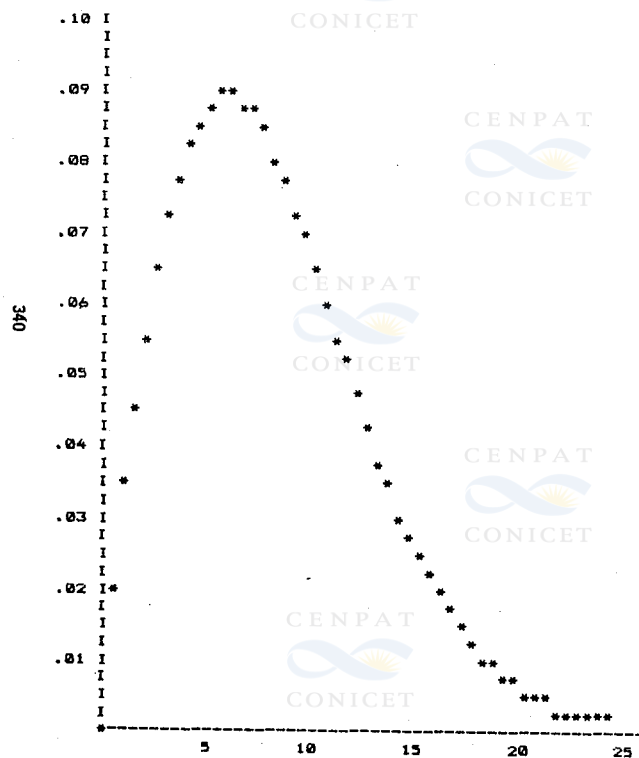
GRAFICO DE DURACION DE VIENTO



INVIERNO 14

RIO GALLEGOS B N AERO

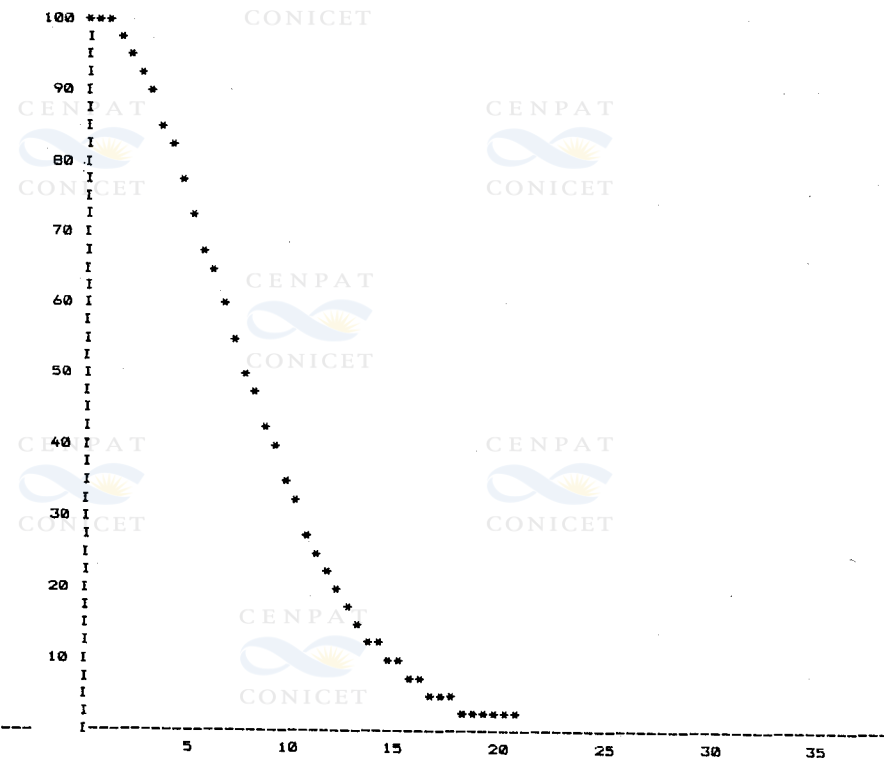
GRAFICO DE DISTRIBUCION WEIBULL



TOTAL 14

RIO GALLEGOS B N AERO

GRAFICO DE DURACION DE VIENTO



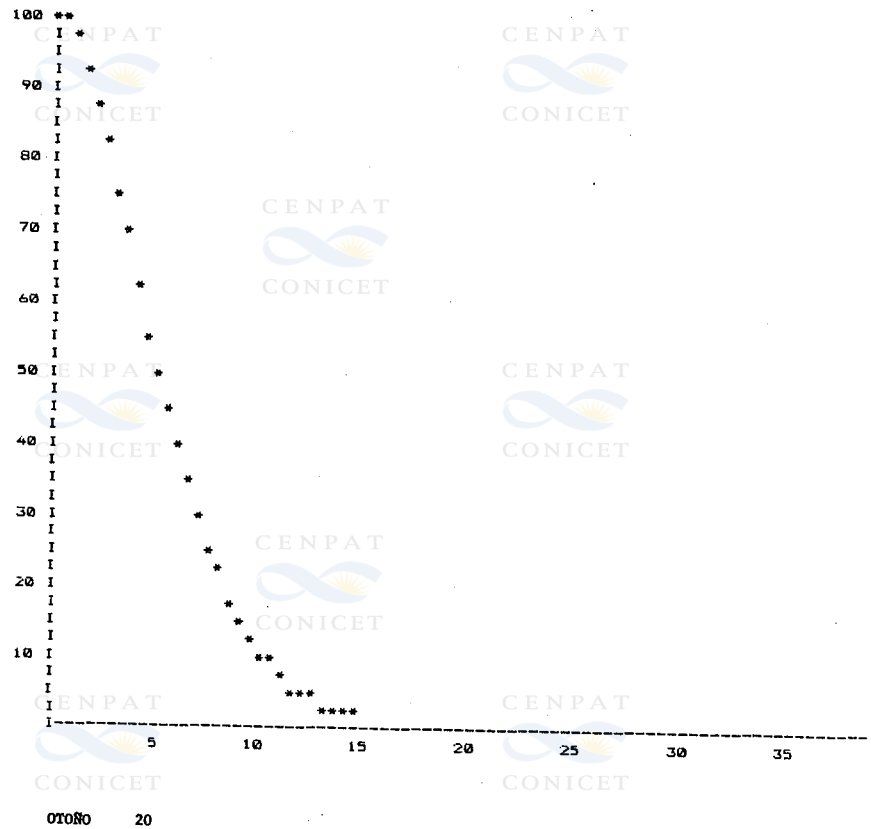
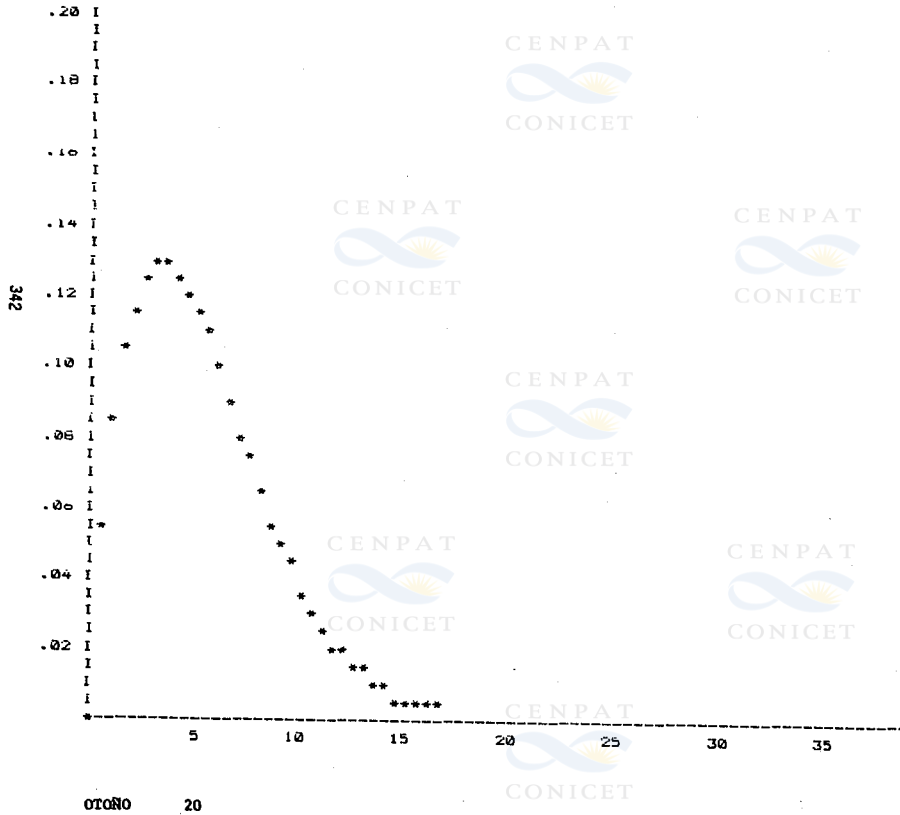
TOTAL 14

RIO GALLEGOS B N AERO

GRAFICO DE DISTRIBUCION WEIBULL

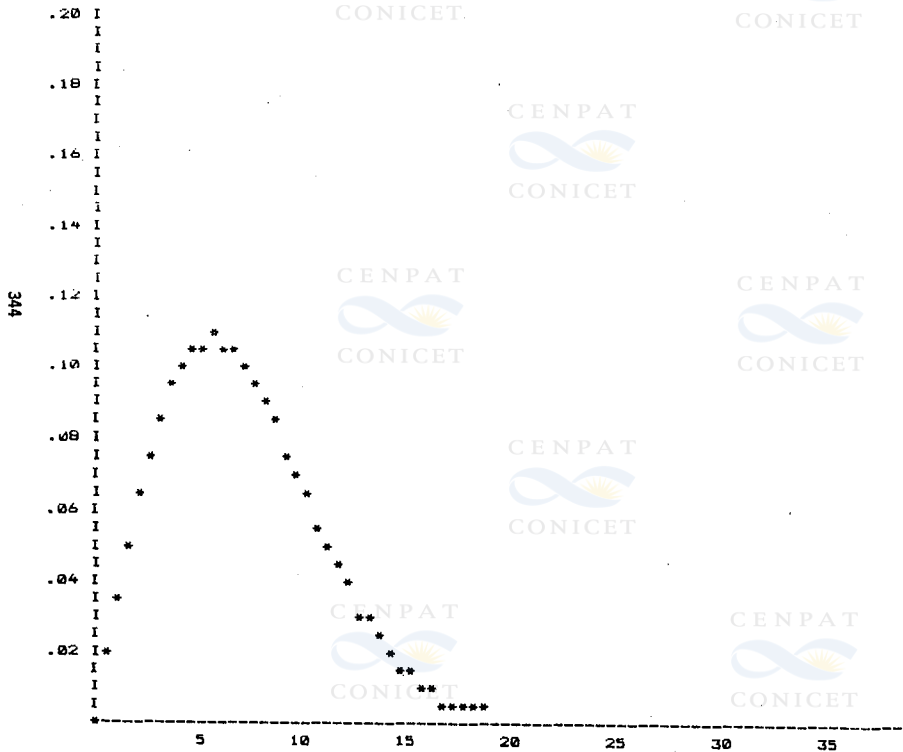
RIO GALLEGOS B N AERO

GRAFICO DE DURACION DE VIENTO



RIO GALLEGOS B N AERO

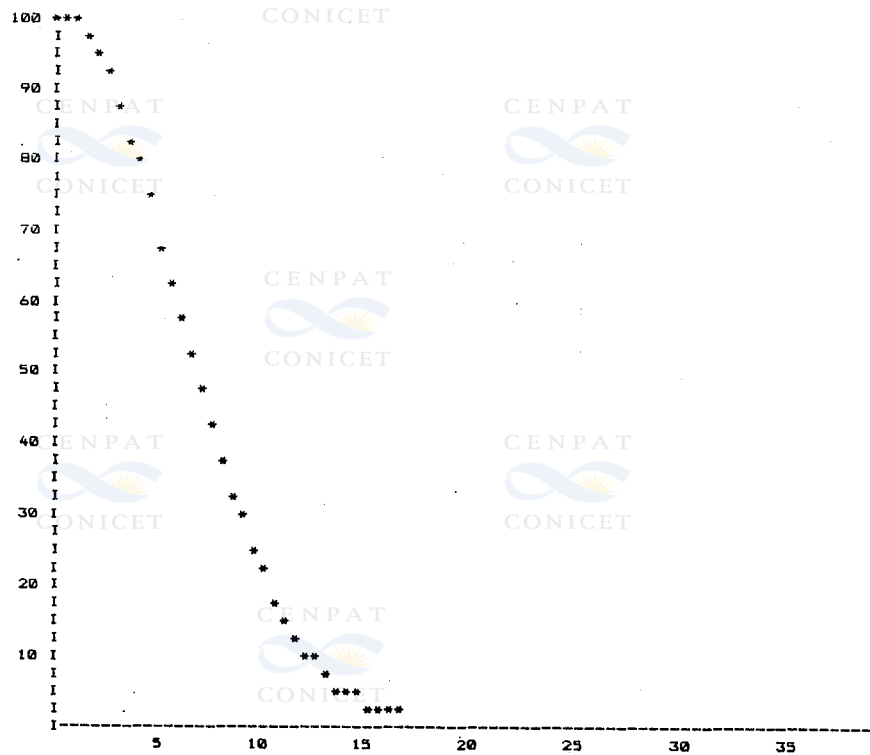
GRAFICO DE DISTRIBUCION WEIBULL



PRIMAVERA 20

RIO GALLEGOS B N AERO

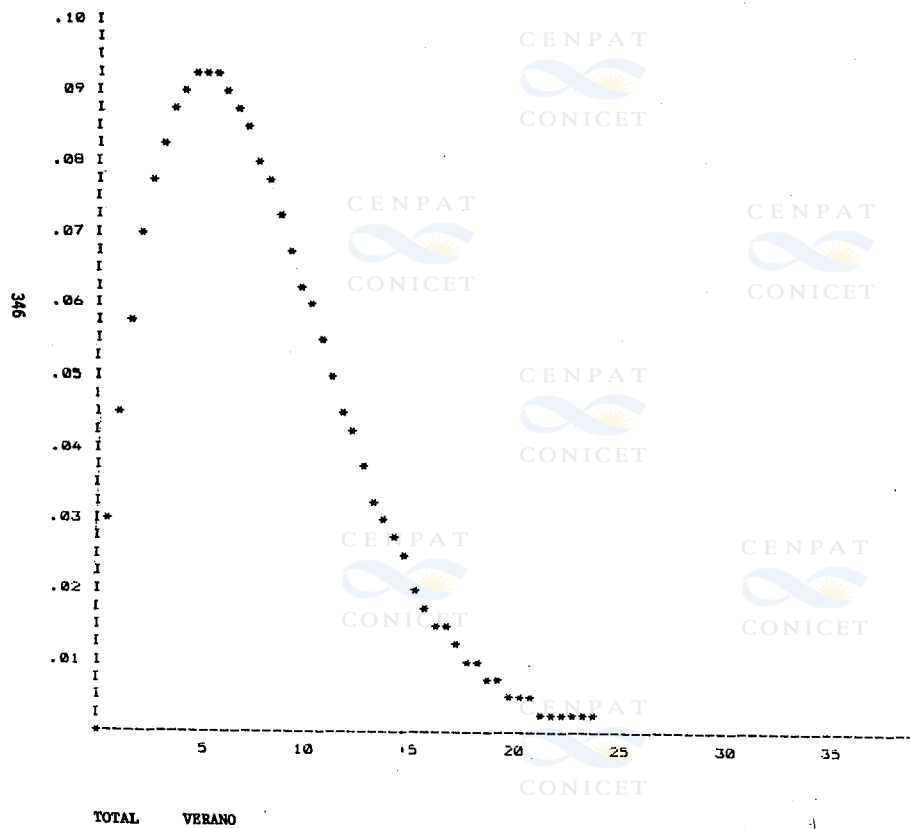
GRAFICO DE DURACION DE VIENTO



PRIMAVERA 20

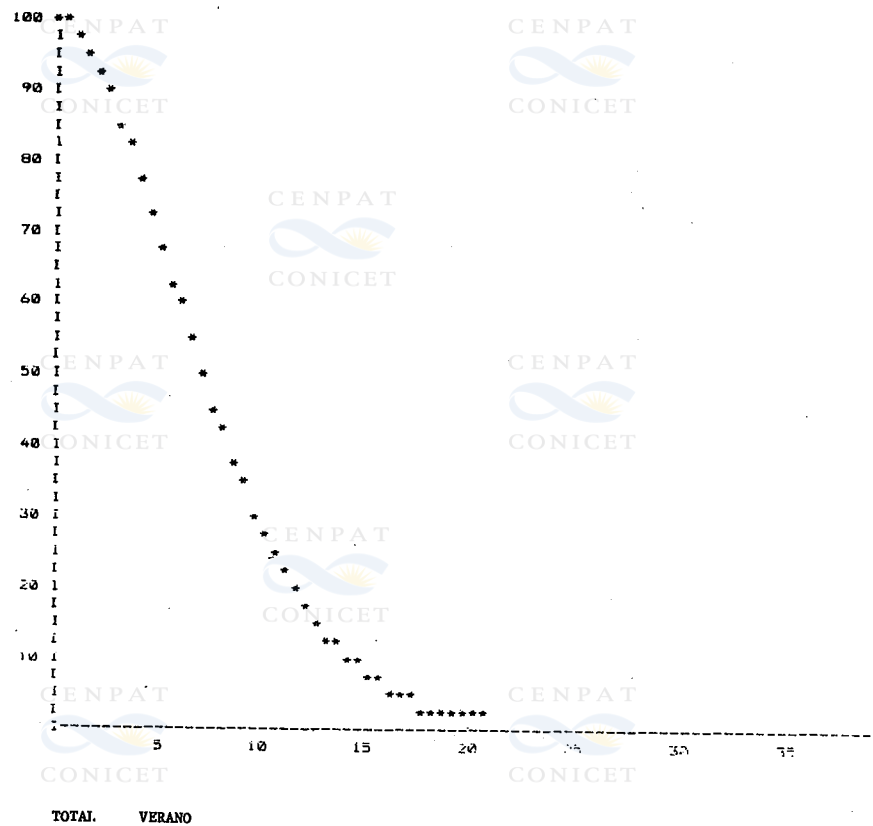
RIO CALLEGOS B N AERO

GRAFICO DE DISTRIBUCION WEIBULL



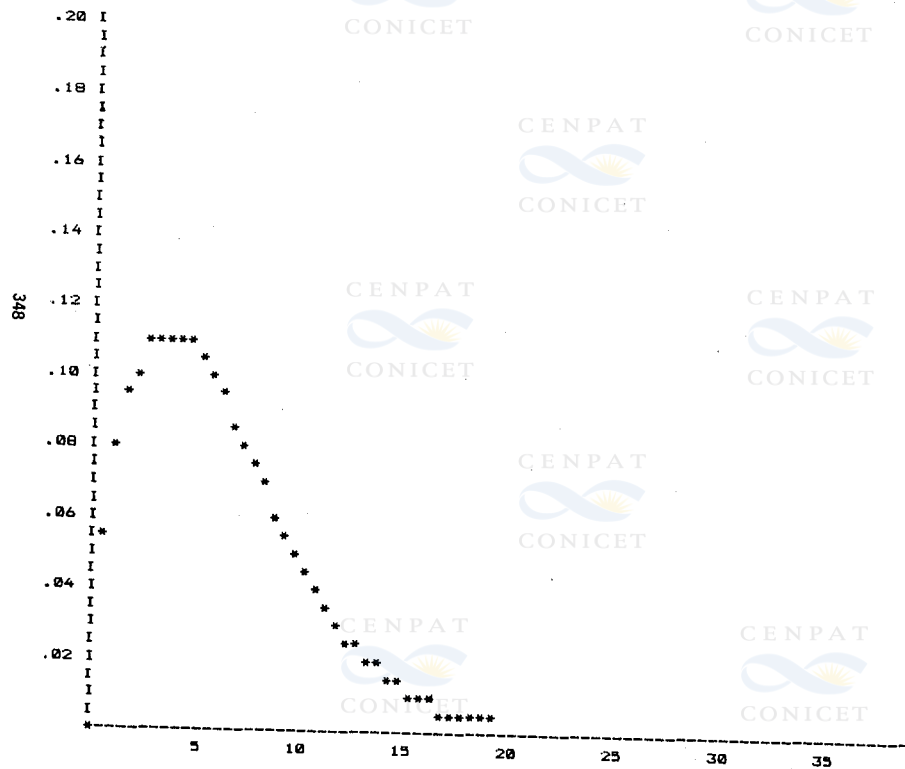
RIO CALLEGOS B N AERO

GRAFICO DE DURACION DE VIENTO



RIO GALLEGOS B N AERO

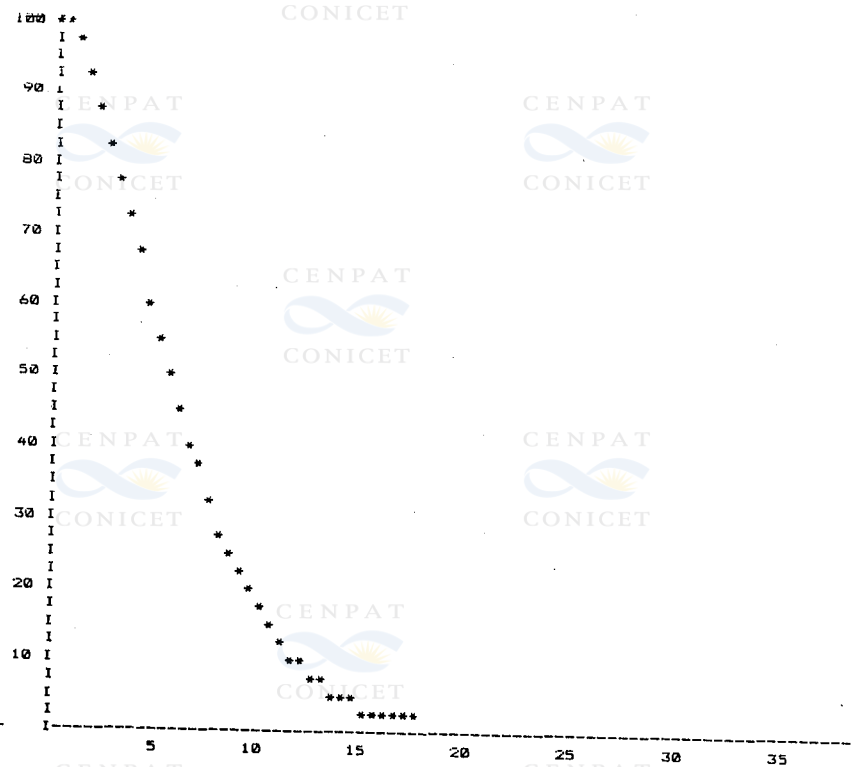
GRAFICO DE DISTRIBUCION WEIBULL



TOTAL INVIERNO

RIO GALLEGOS B N AERO

GRAFICO DE DURACION DE VIENTO



TOTAL INVIERNO

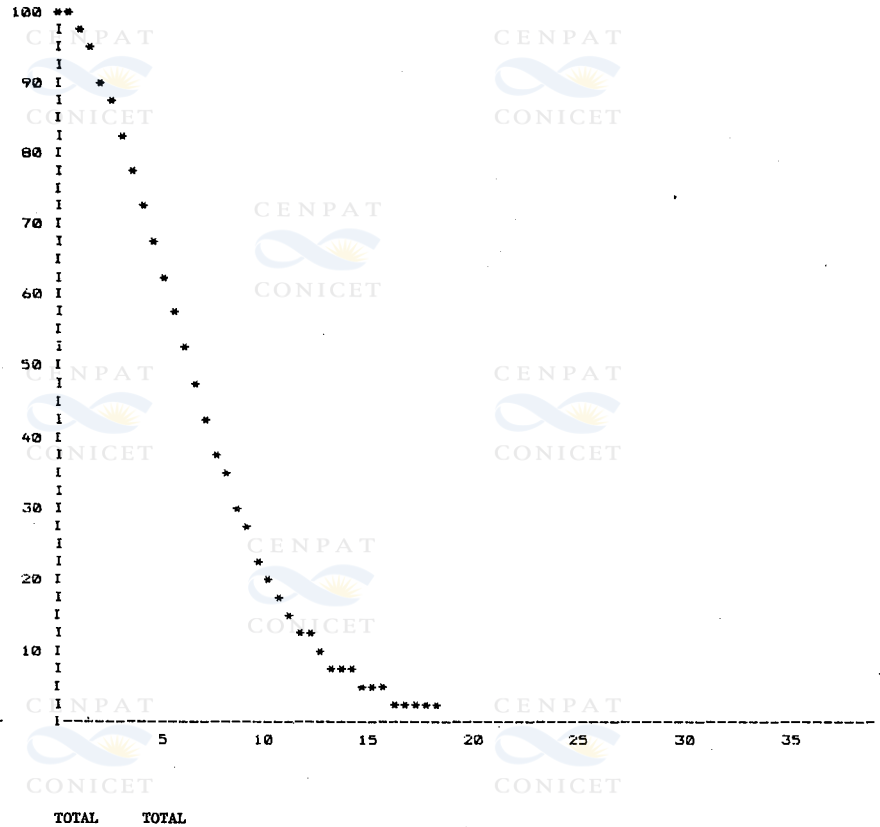
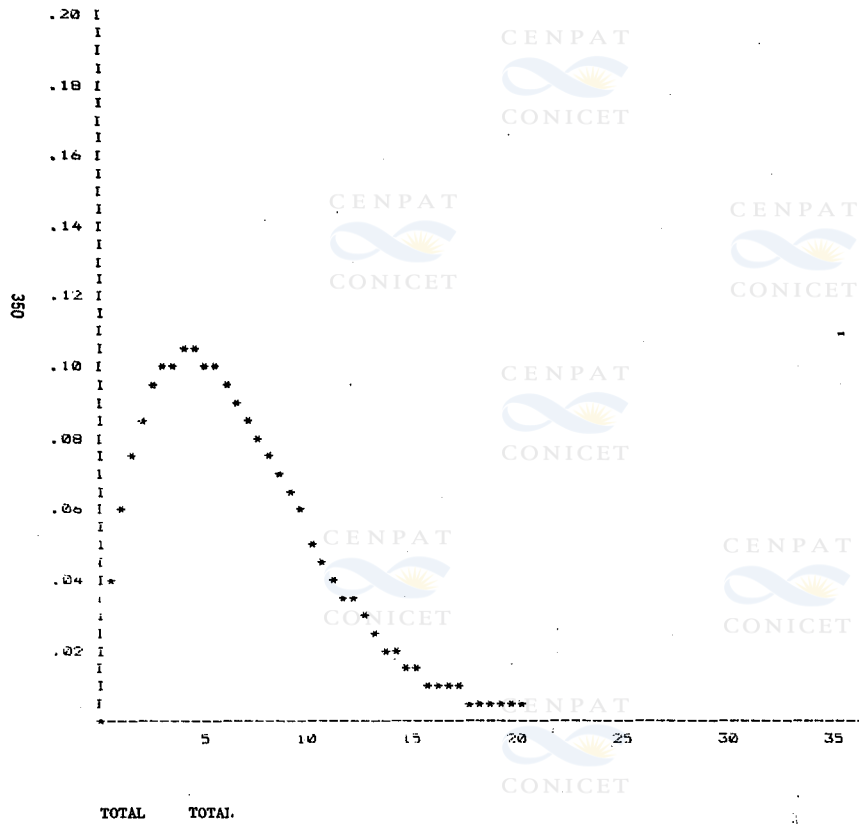



RIO GALLEGOS B N AERO

GRAFICO DE DISTRIBUCION WEIBULL

RIO GALLEGOS B N AERO

GRAFICO DE DURACION DE VIENTO





FARO CABO VIRGENES

BIBLIOTECA

CENPAT

CONICET

CENPAT

CONICET

CENPAT

CONICET

CENPAT

CONICET

CENPAT

CONICET

CENPAT

CONICET

CENPAT


CONICET

CENPAT

CONICET

CENPAT

CONICET

CENPAT

CONICET

CENPAT

CONICET

CENPAT

CONICET

CENPAT

CONICET

CENPAT

CONICET

CENPAT

CONICET

CENPAT

CONICET

CENPAT

CONICET

CENPAT

CONICET

CENPAT

CONICET

CENPAT

CONICET

CENPAT

CONICET

CENPAT

CONICET

CENPAT

CONICET

CENPAT

CONICET

CENPAT

CONICET

CENPAT

CONICET

CENPAT

CONICET

CENPAT

CONICET

CENPAT

CONICET

CENPAT

CONICET

CENPAT

CONICET

CENPAT

CONICET

CENPAT

CONICET

CENPAT

CONICET

CENPAT

CONICET

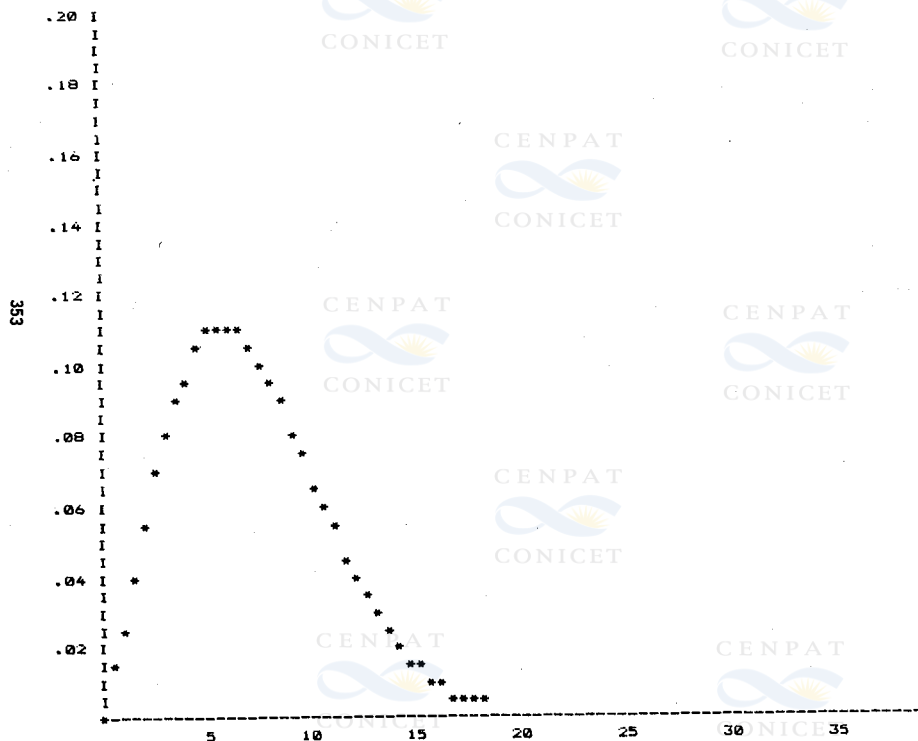
CENPAT

CONICET

FARO CABO VIRGENES

ALTITUD DE LA ESTACION= 0 M
DENSIDAD DEL AIRE= .0012 T/M3

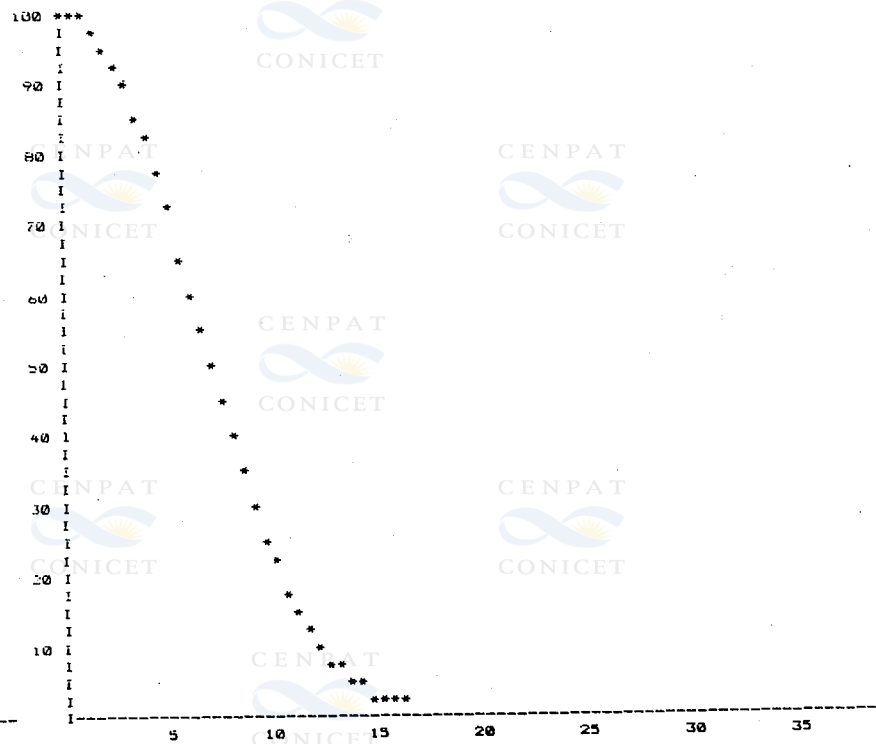
GRAFICO DE DISTRIBUCION WEIBULL



VERANO 08

FARO CABO VIRGENES.

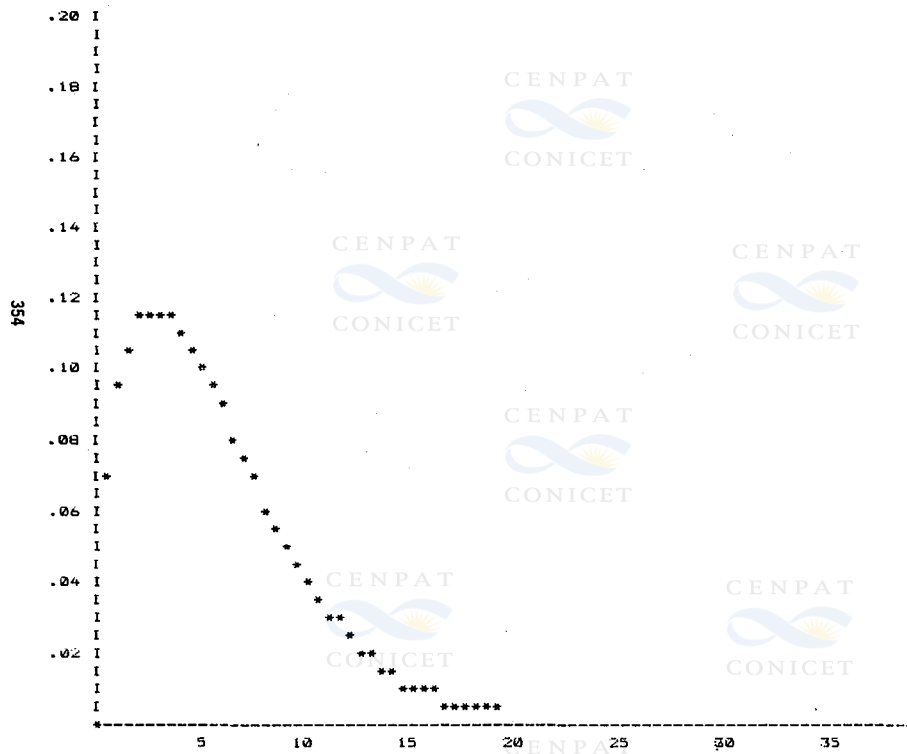
GRAFICO DE DURACION DE VIENTO



VERANO 08

FARO CABO VIRGENES.

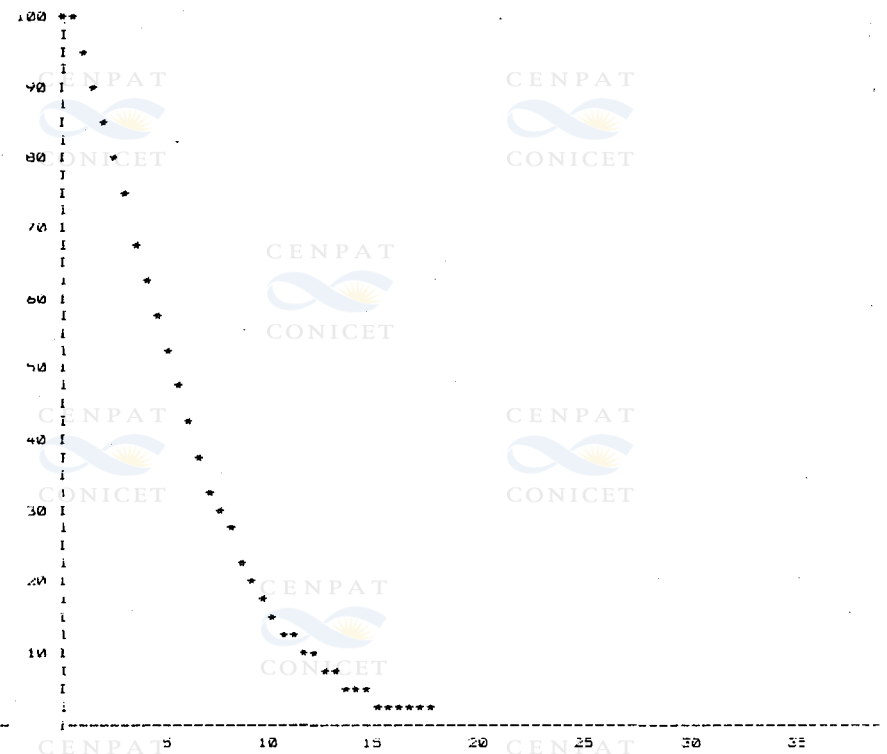
GRAFICO DE DISTRIBUCION WEIRULL
CONICET



OTOÑO 08

FARO CABO VIRGENES.

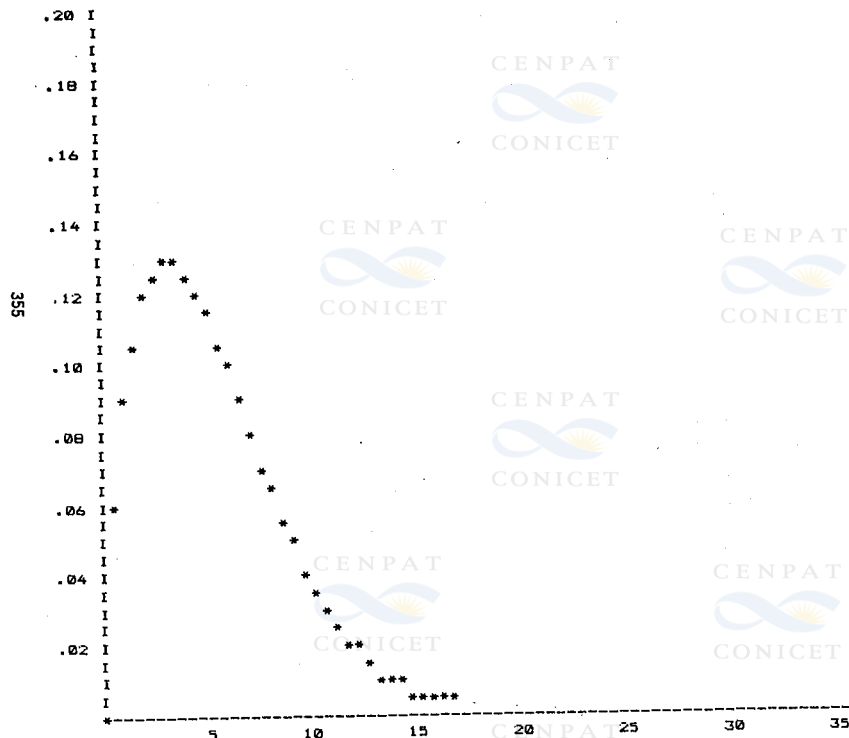
GRAFICO DE DURACION DE VIENTO
CONICET



OTOÑO 08

FARO CABO VIRGENES.

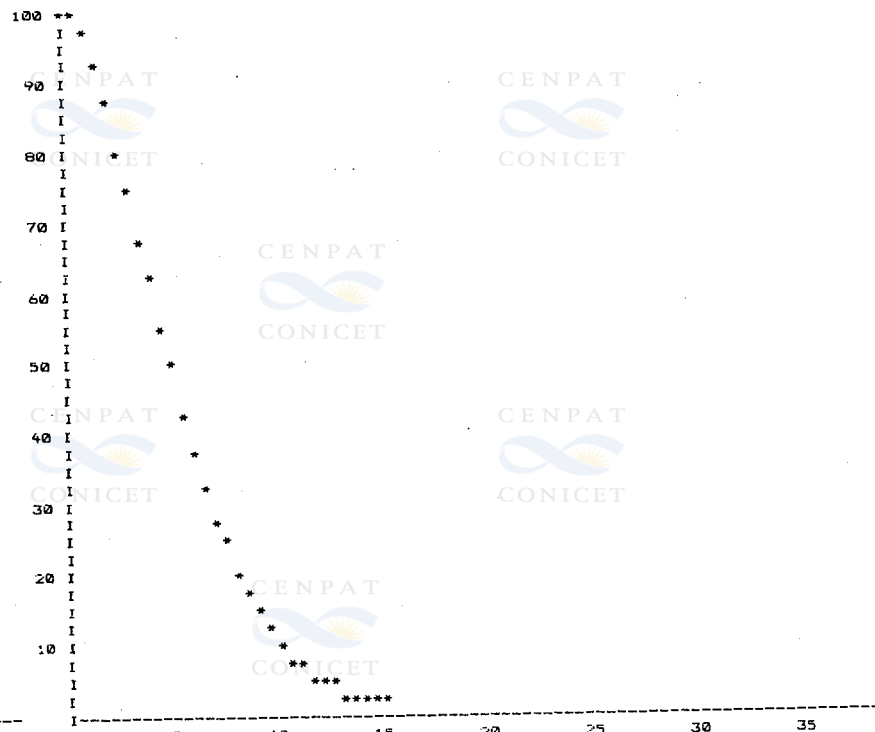
GRAFICO DE DISTRIBUCION WEIBULL



INVIERNO 08

FARO CABO VIRGENES.

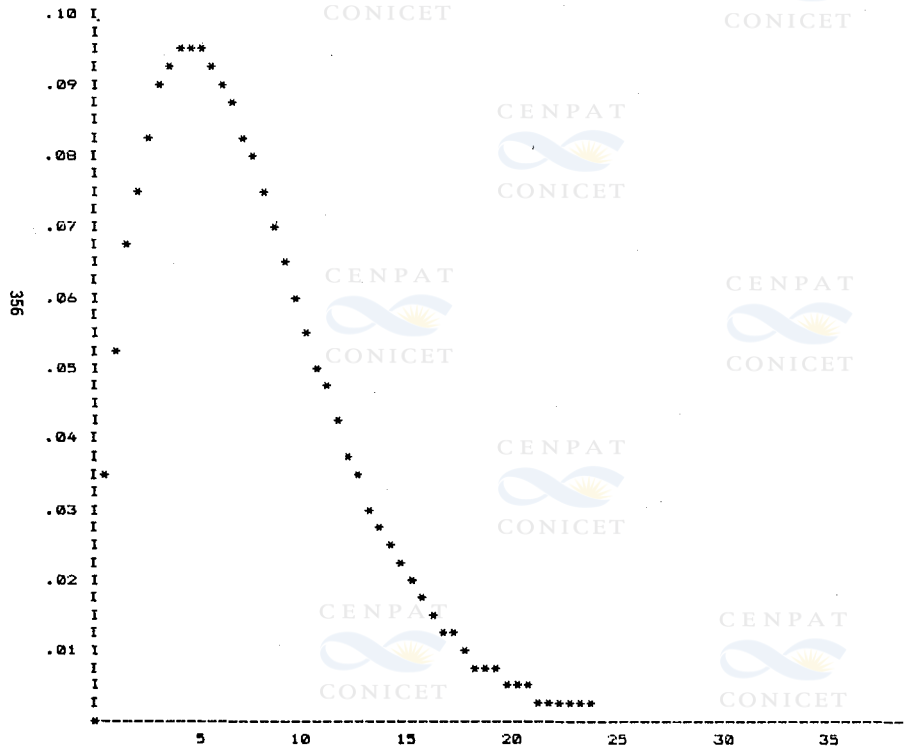
GRAFICO DE DURACION DE VIENTO



INVIERNO 08

FARO CABO VIRGENES.

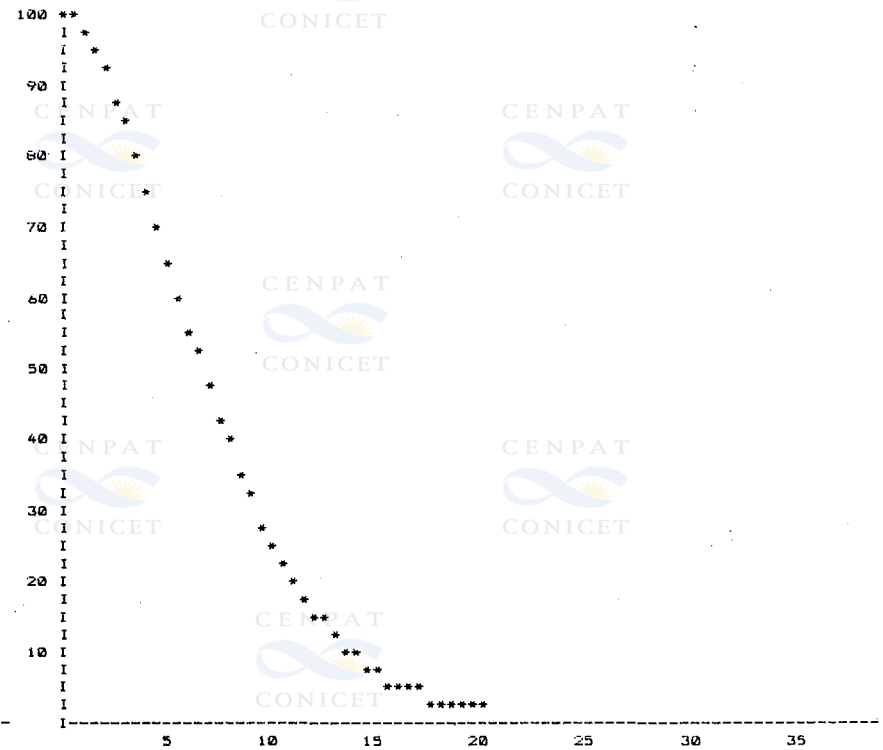
GRAFICO DE DISTRIBUCION WEIBULL



PRIMAVERA 08

FARO CABO VIRGENES.

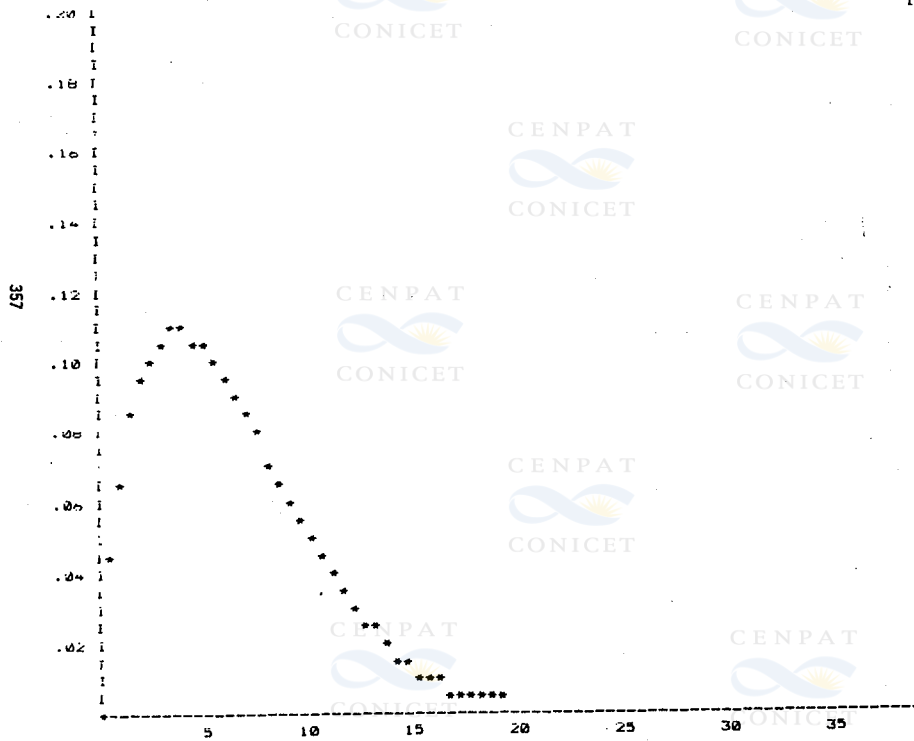
GRAFICO DE DURACION DE VIENTO



PRIMAVERA 08

FARO CABO VIRGENES.

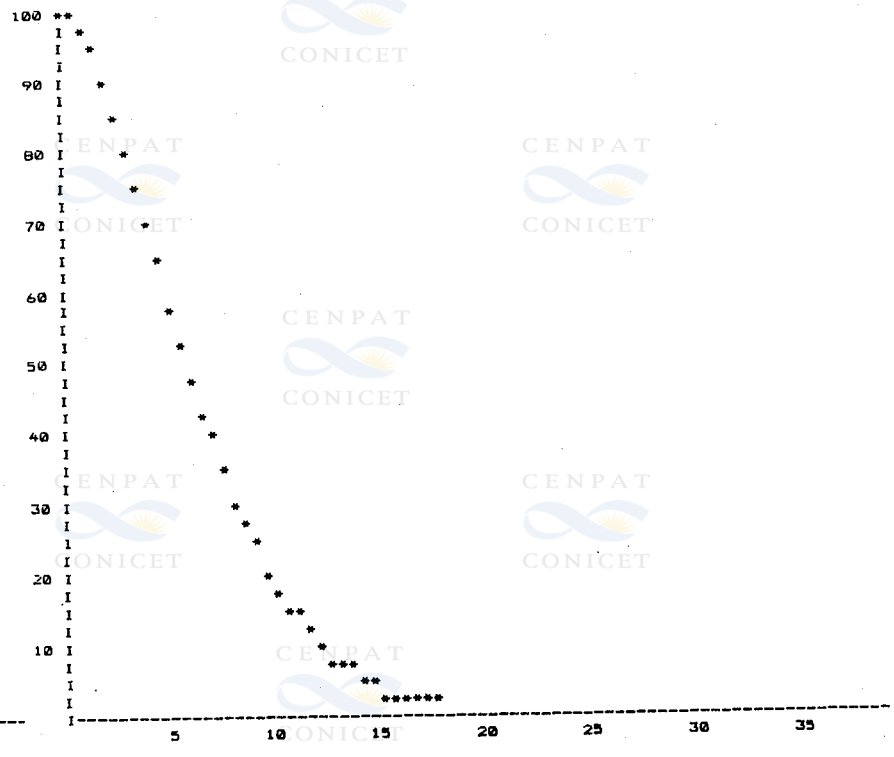
GRAFICO DE DISTRIBUCION WEIBULL



TOTAL 08

FARO CABO VIRGENES.

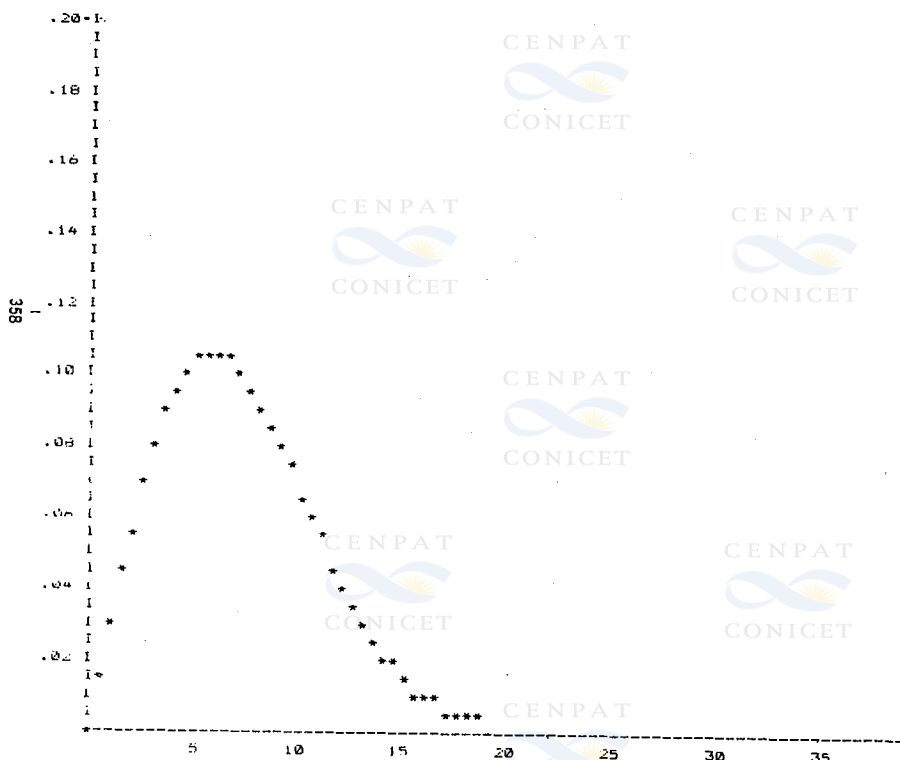
GRAFICO DE DURACION DE VIENTO



TOTAL 08

FARO CABO VIRGENES.

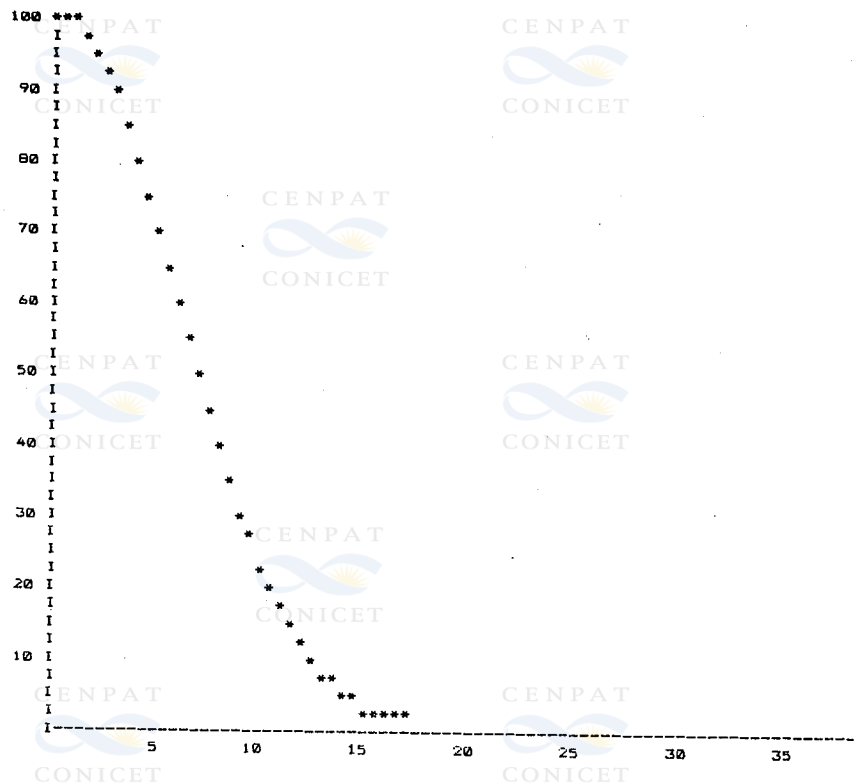
GRAFICO DE DISTRIBUCION WEIBULL



VERANO . 14

FARO CABO VIRGENES.

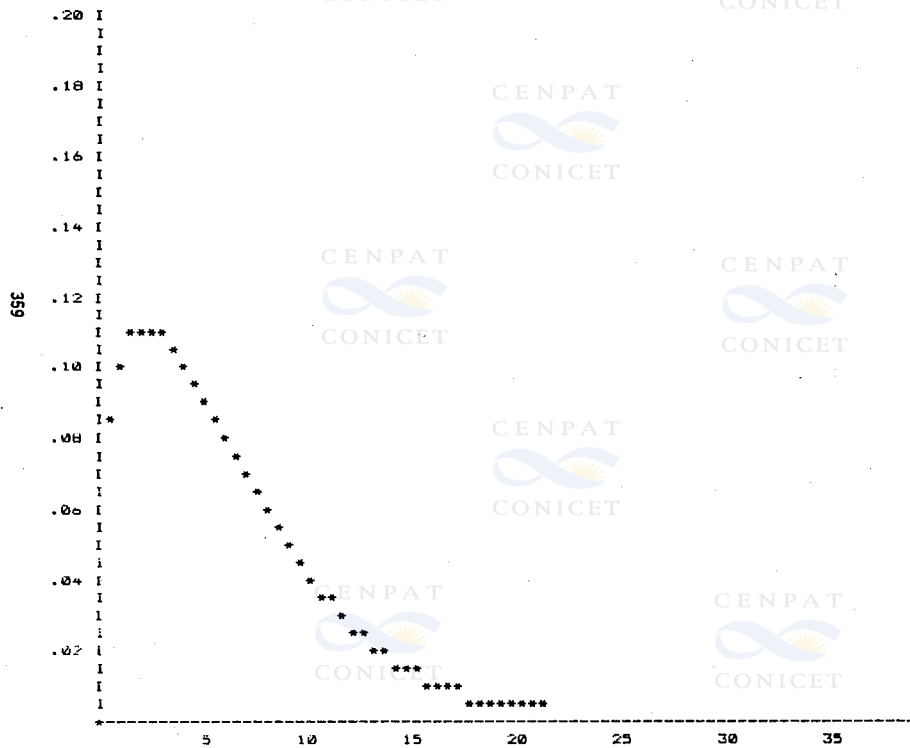
GRAFICO DE DURACION DE VIENTO



VERANO 14

FARO CABO VIRGENES.

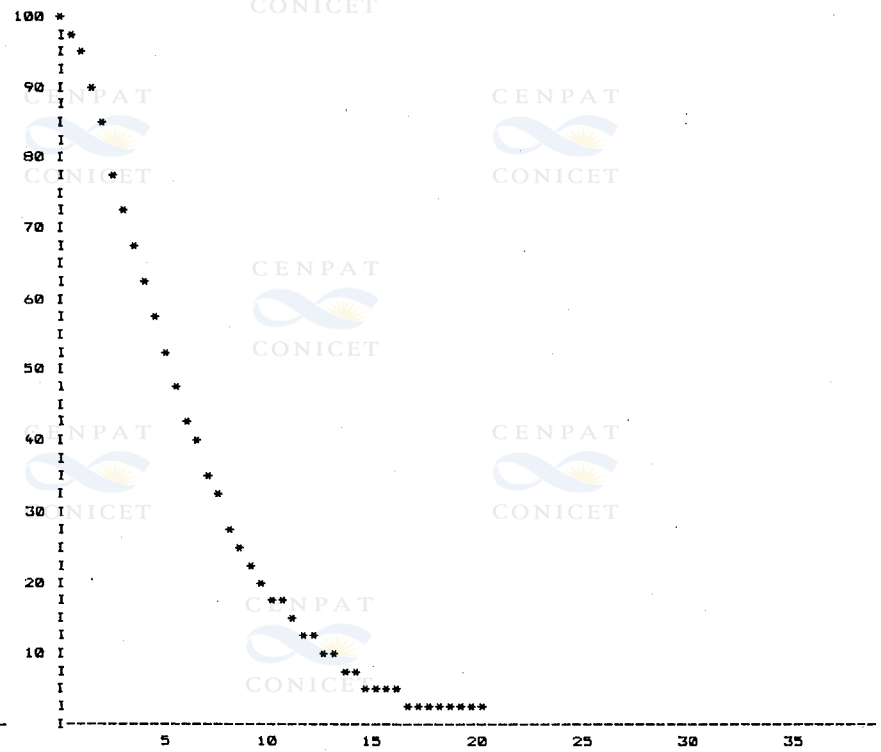
GRAFICO DE DISTRIBUCION WEIBULL



OTOÑO 14

FARO CABO VIRGENES.

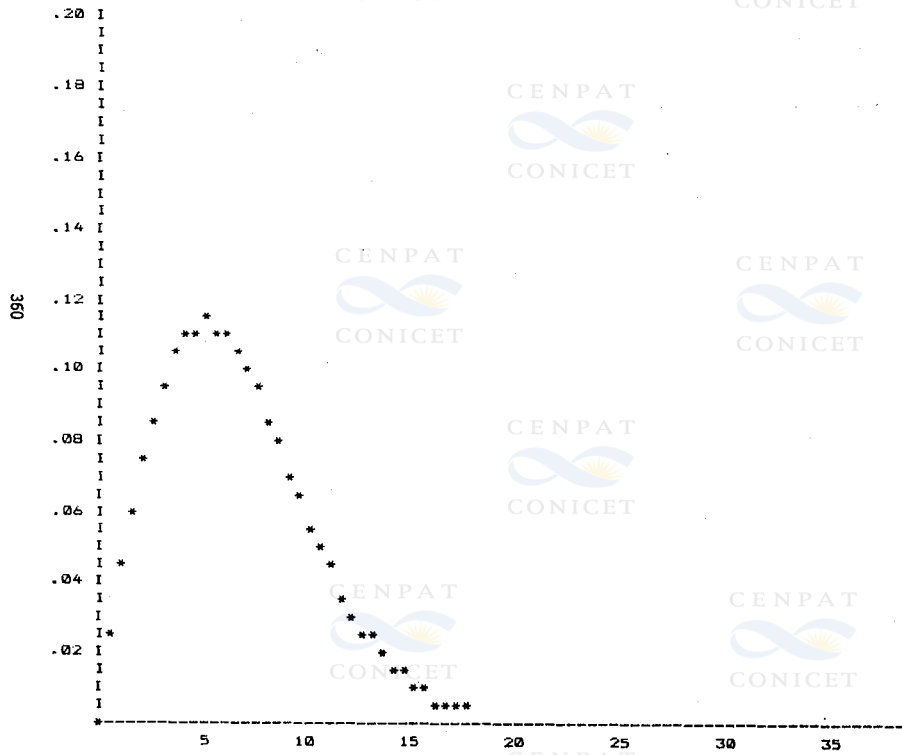
GRAFICO DE DURACION DE VIENTO



OTOÑO 14

FARO CABO VIRGENES.

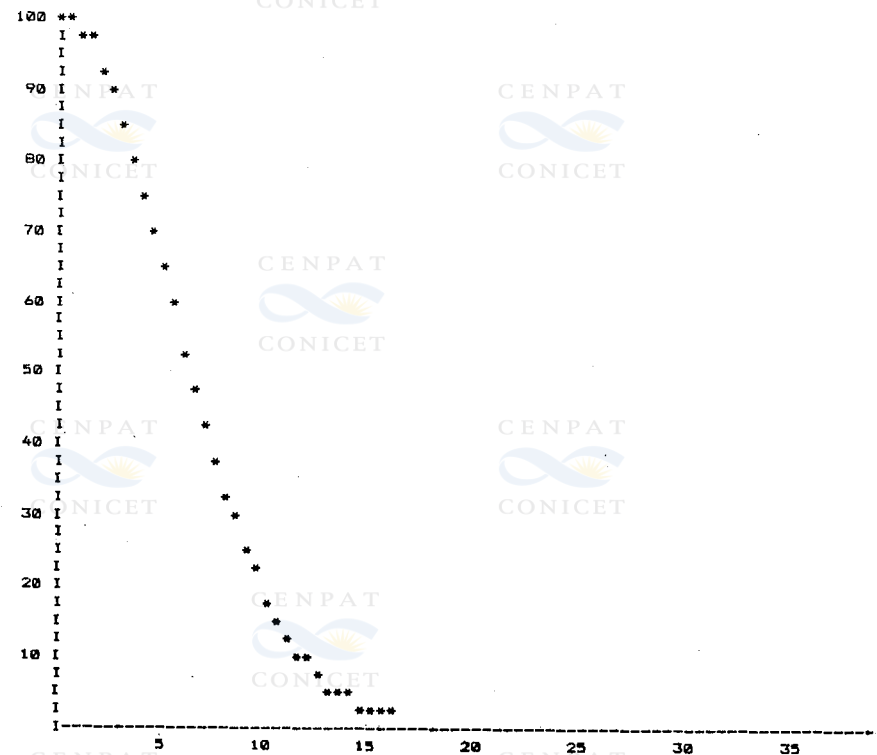
GRAFICO DE DISTRIBUCION WEIBULL



INVIERNO 14

FARO CABO VIRGENES.

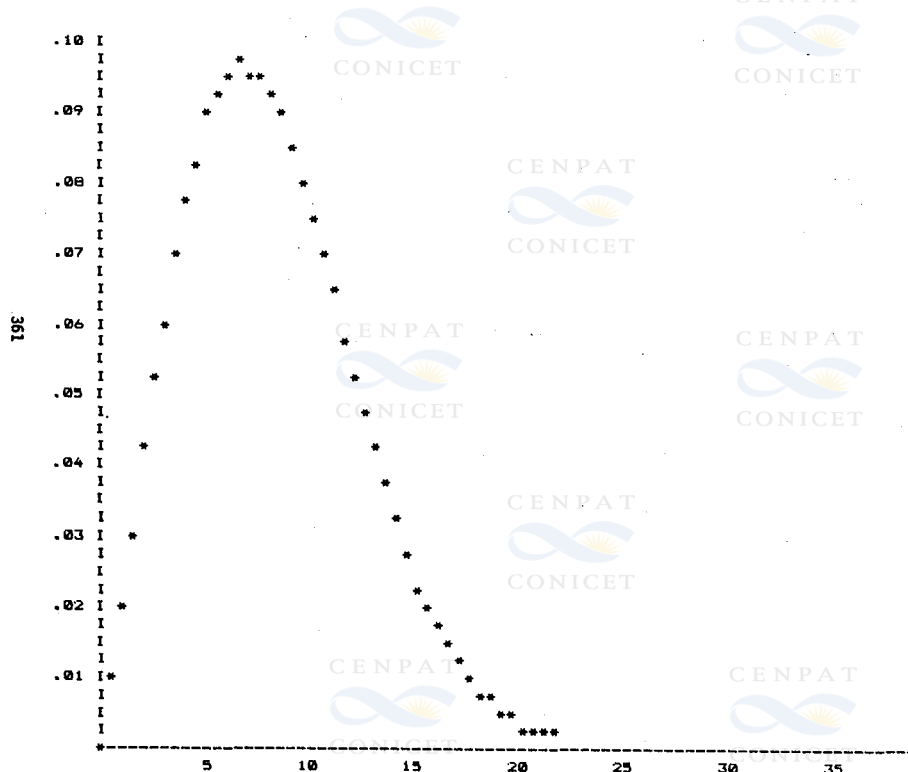
GRAFICO DE DURACION DE VIENTO



INVIERNO 14

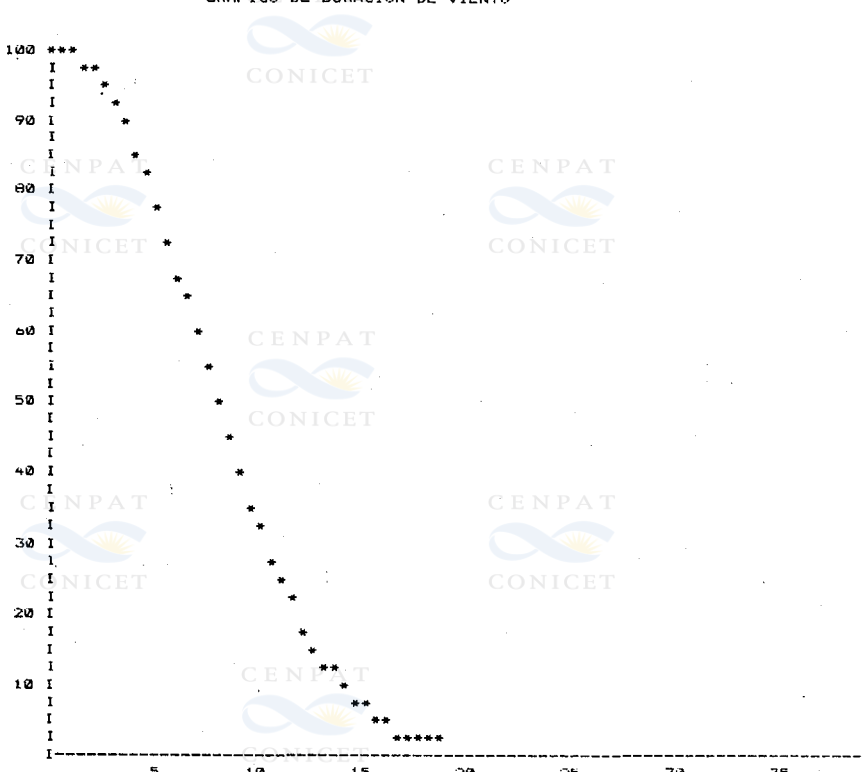
FARO CABO VIRGENES.

GRAFICO DE DISTRIBUCION WEIBULL



FARO CABO VIRGENES.

GRAFICO DE DURACION DE VIENTO



PRIMAVERA 14

PRIMAVERA 14

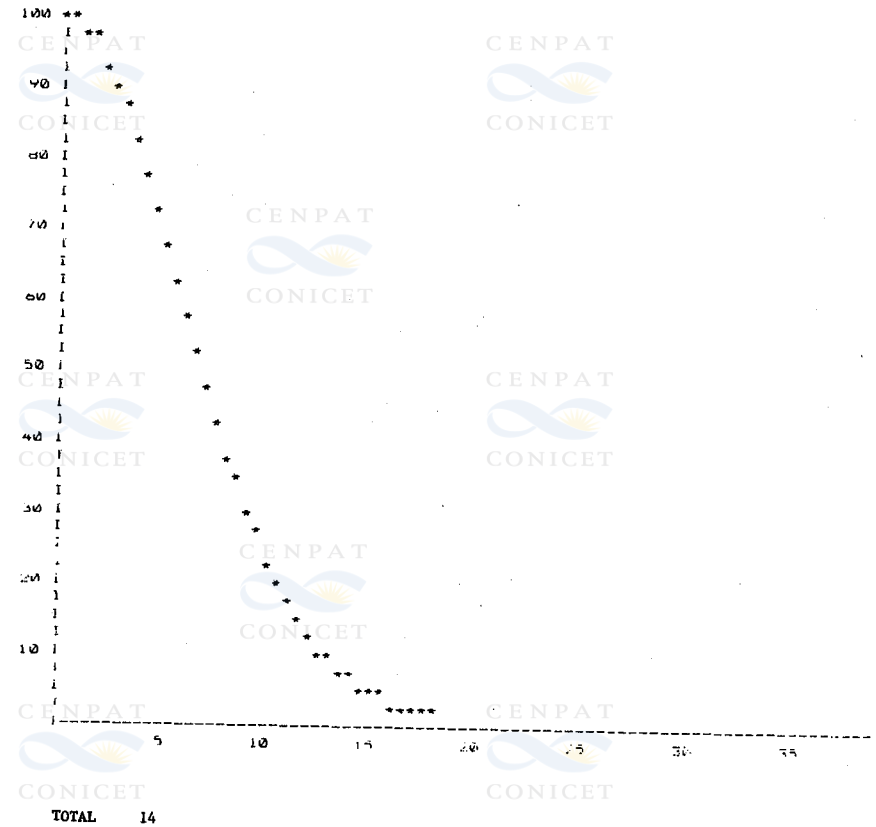
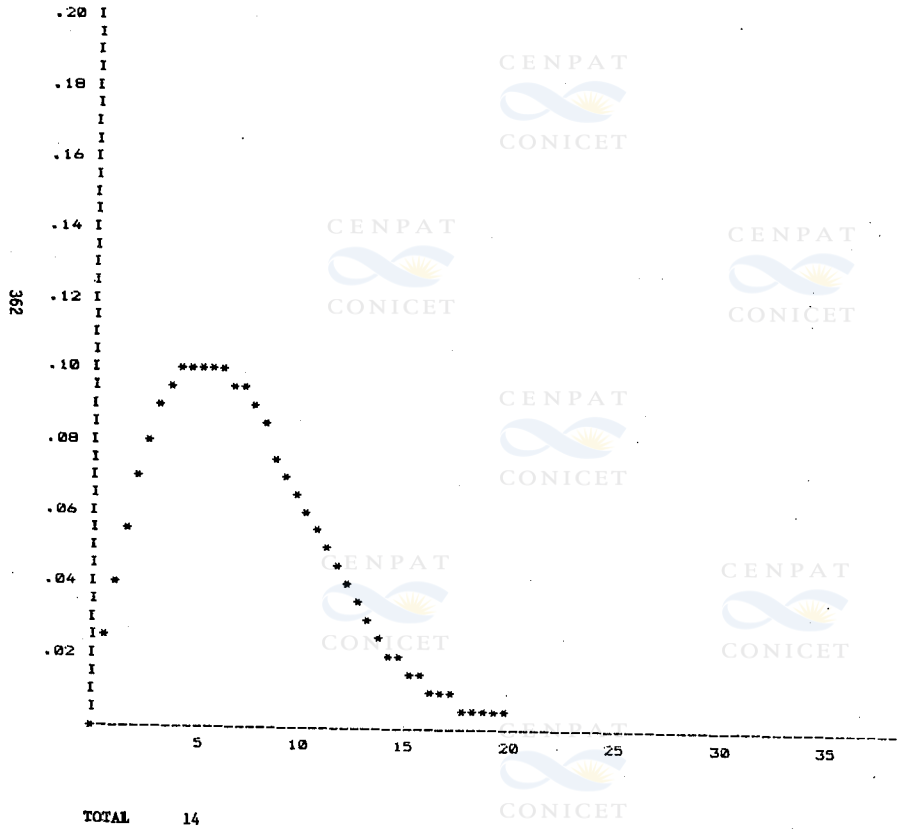
BIBLIOTECA
CENTRO NACIONAL PATRONOMIA

FARO CABO VIRGENES.

FARO CABO VIRGENES.

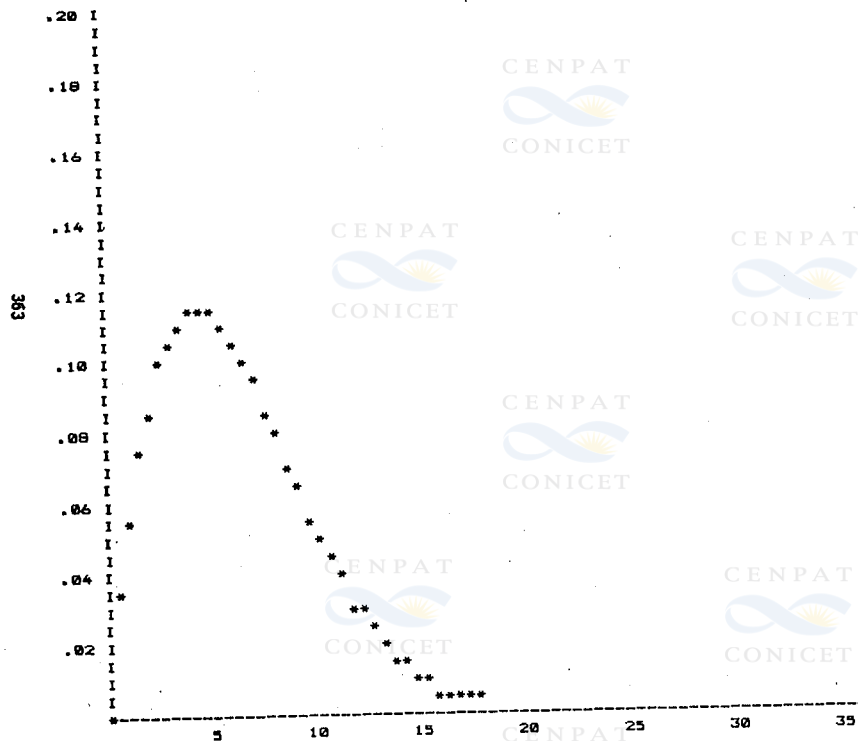
GRAFICO DE DISTRIBUCION WEIBULL

GRAFICO DE DURACION DE VIENTOS



FARO CABO VIRGENES.

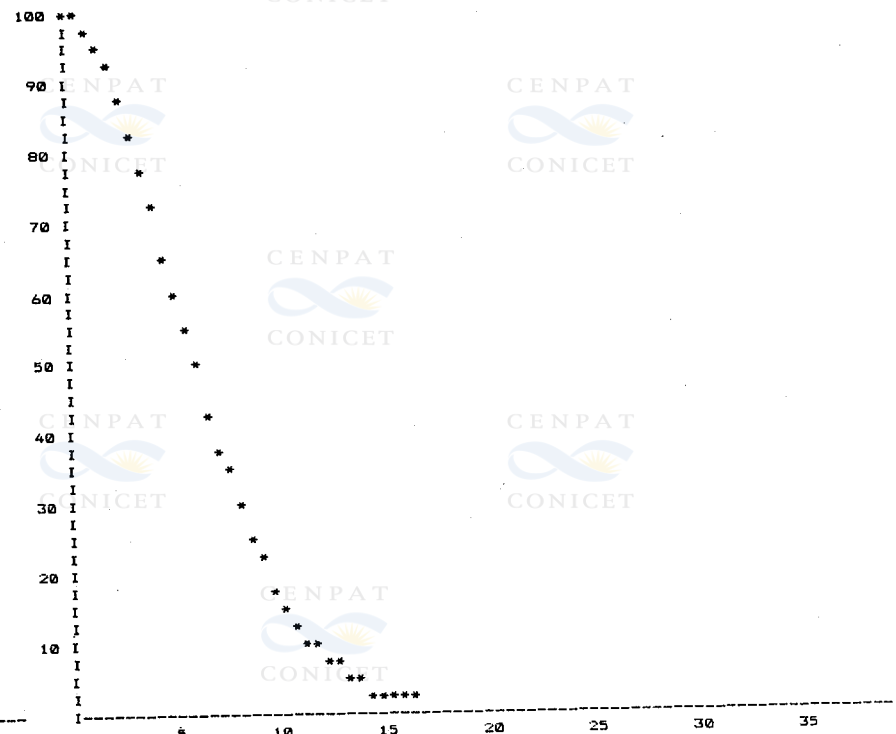
GRAFICO DE DISTRIBUCION WEIBULL



VERANO 20

FARO CABO VIRGENES.

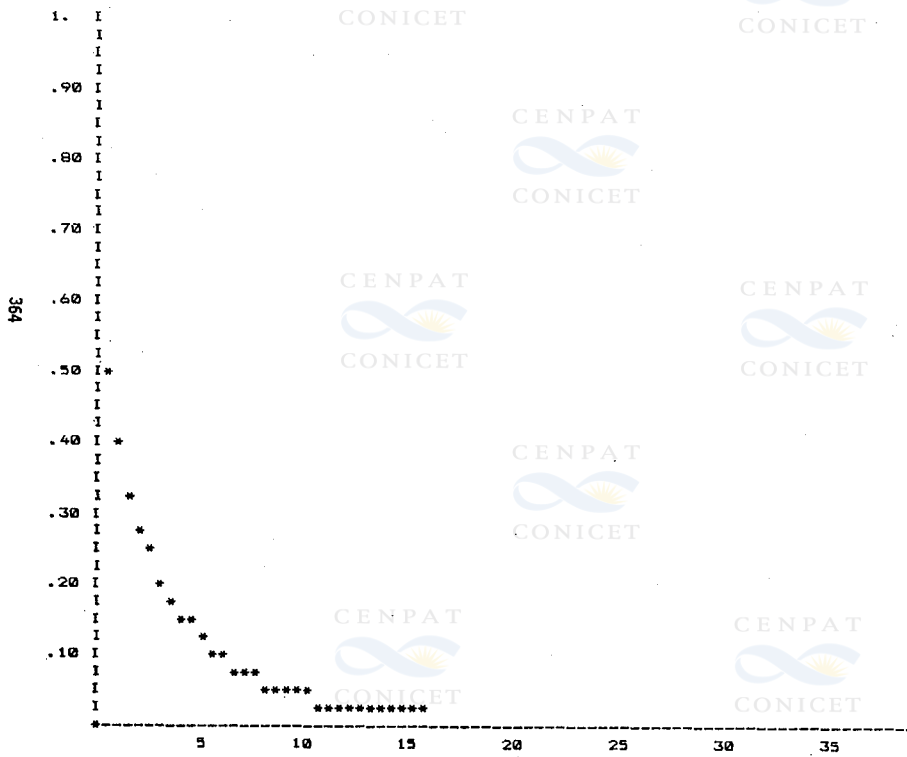
GRAFICO DE DURACION DE VIENTO



VERANO 20

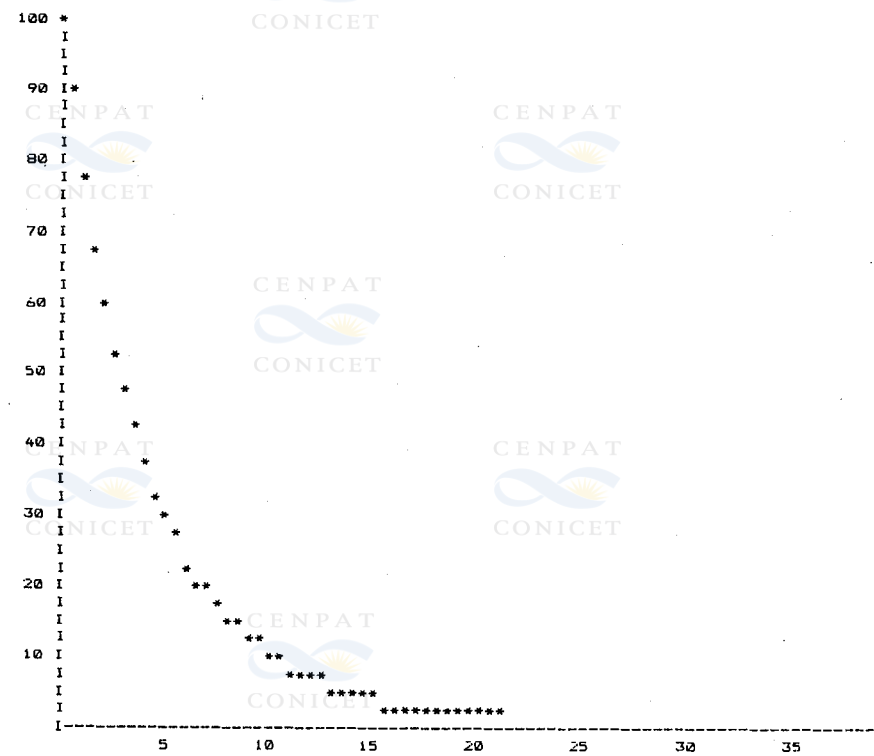
FARO CABO VIRGENES.

GRAFICO DE DISTRIBUCION WEIBULL



FARO CABO VIRGENES.

GRAFICO DE DURACION DE VIENTO

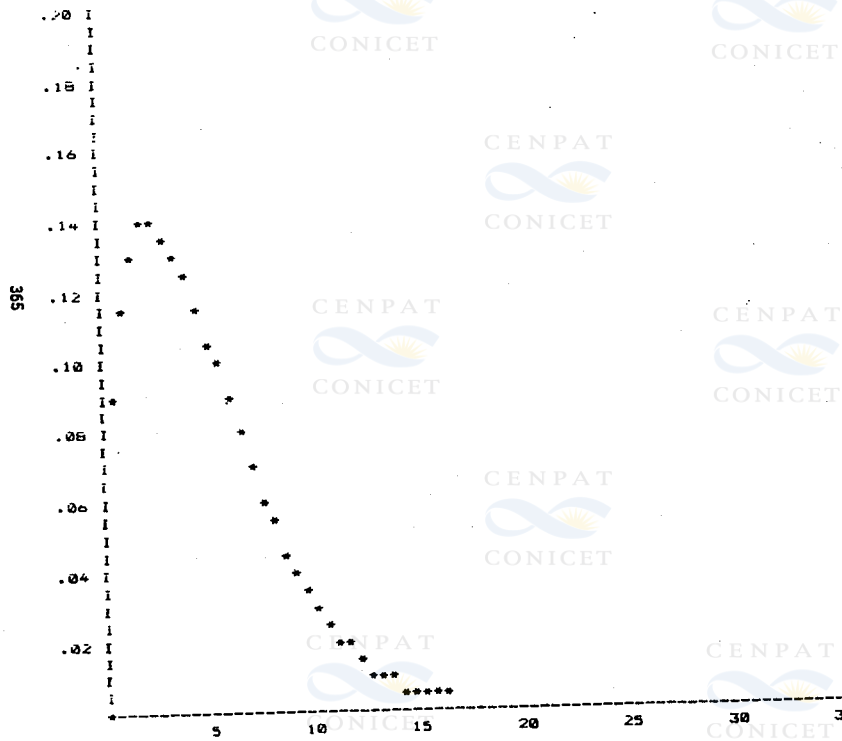


OTOÑO 20

OTOÑO 20

FARO CABO VIRGENES.

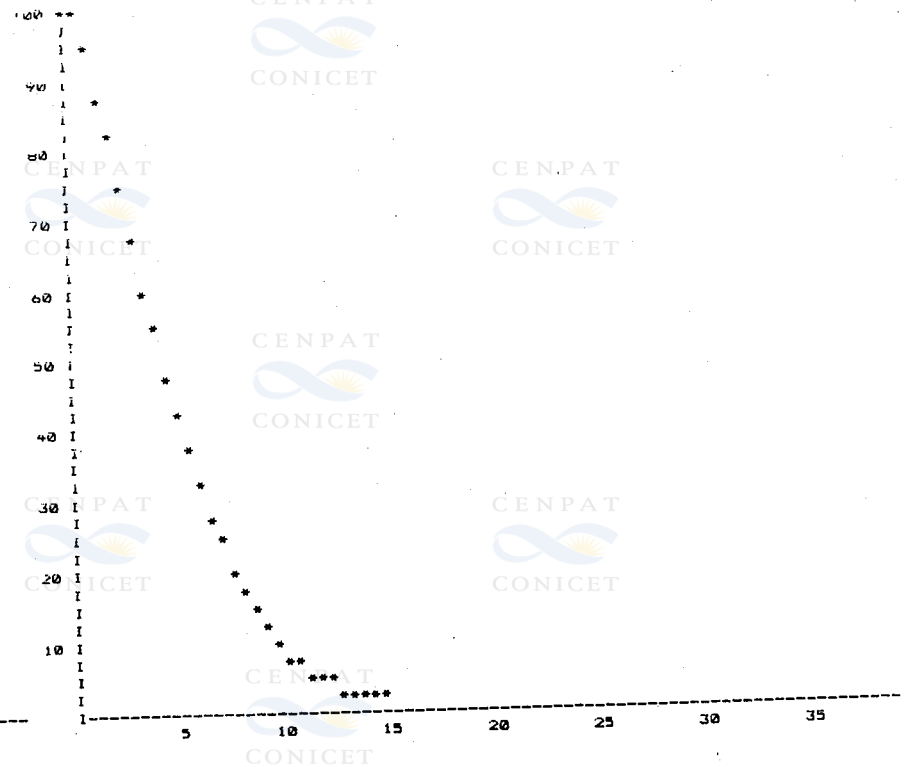
GRAFICO DE DISTRIBUCION WEIBULL



INVIERNO 20

FARO CABO VIRGENES.

GRAFICO DE DURACION DE VIENTO



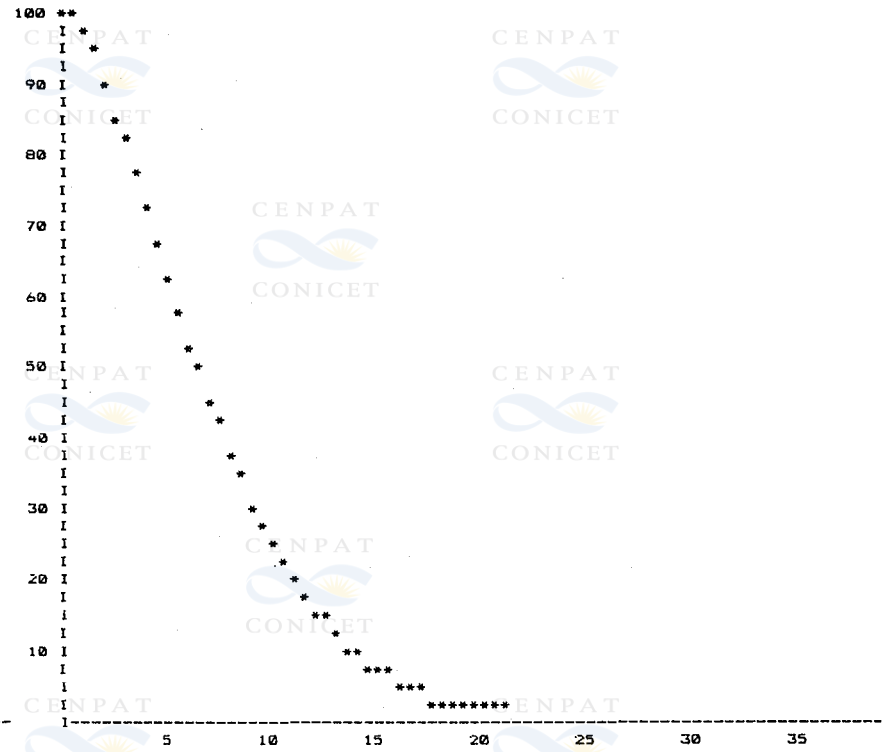
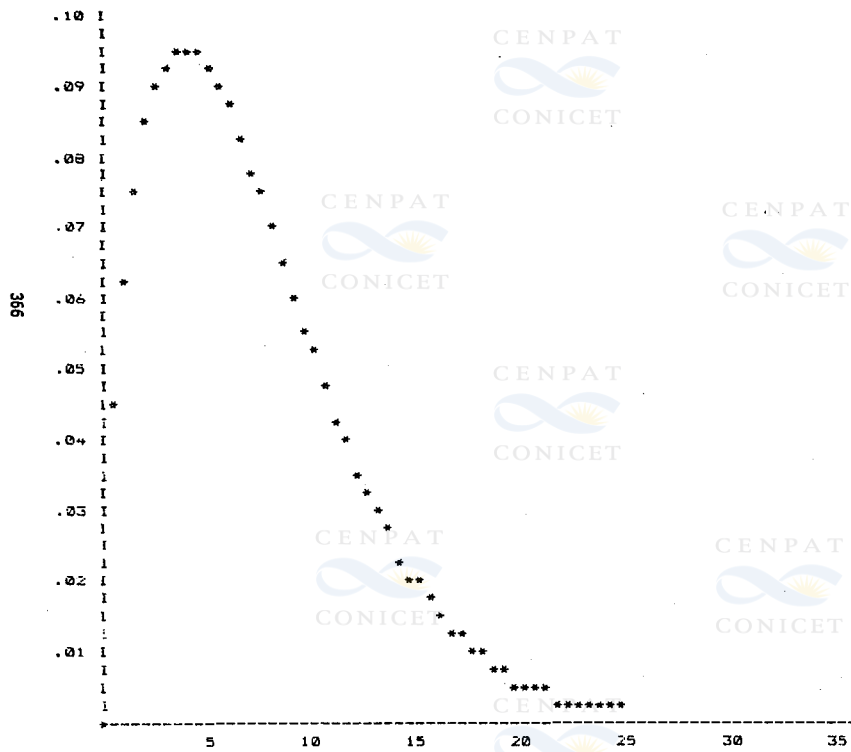
INVIERNO 20

FARO CABO VIRGENES.

FARO CABO VIRGENES.

GRAFICO DE DISTRIBUCION WEIBULL

GRAFICO DE DURACION DE VIENTO

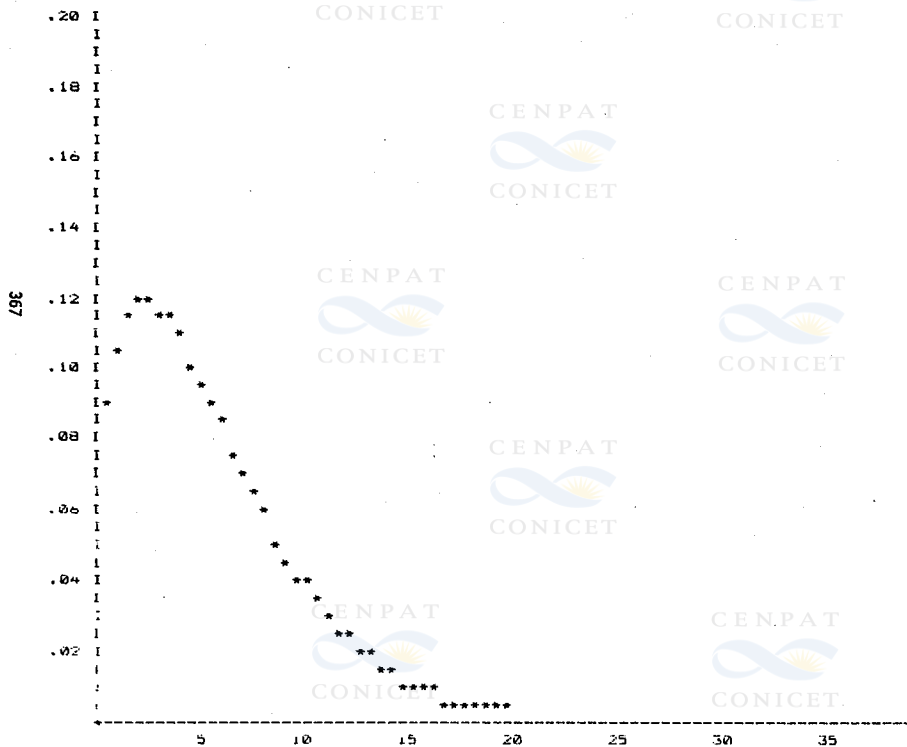


PRIMAVERA 20

PRIMAVERA 20

FARO CABO VIRGENES.

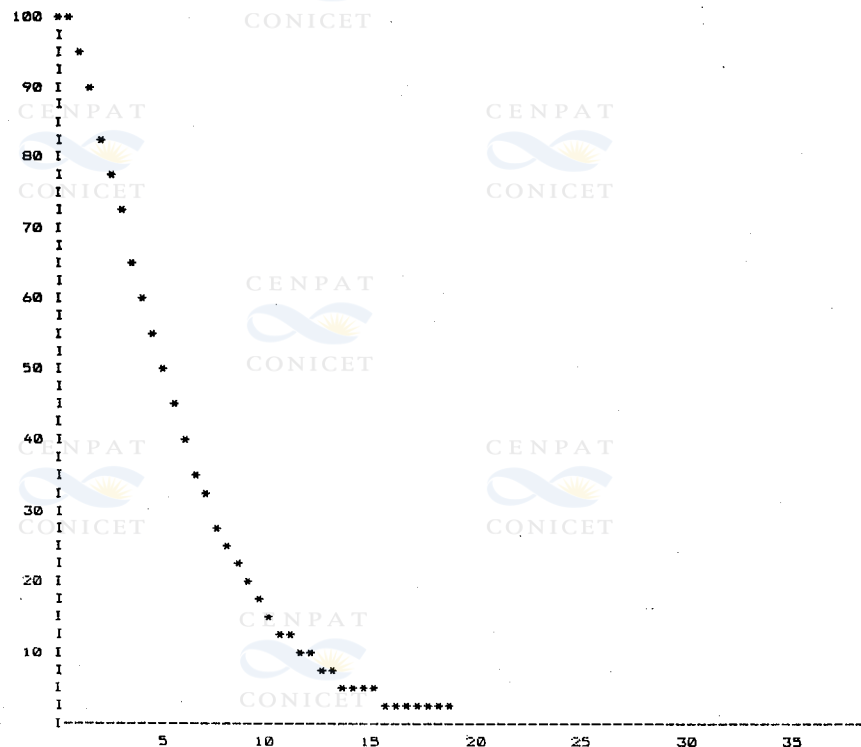
GRAFICO DE DISTRIBUCION WEIBULL



TOTAL 20

FARO CABO VIRGENES.

GRAFICO DE DURACION DE VIENTO



TOTAL 20

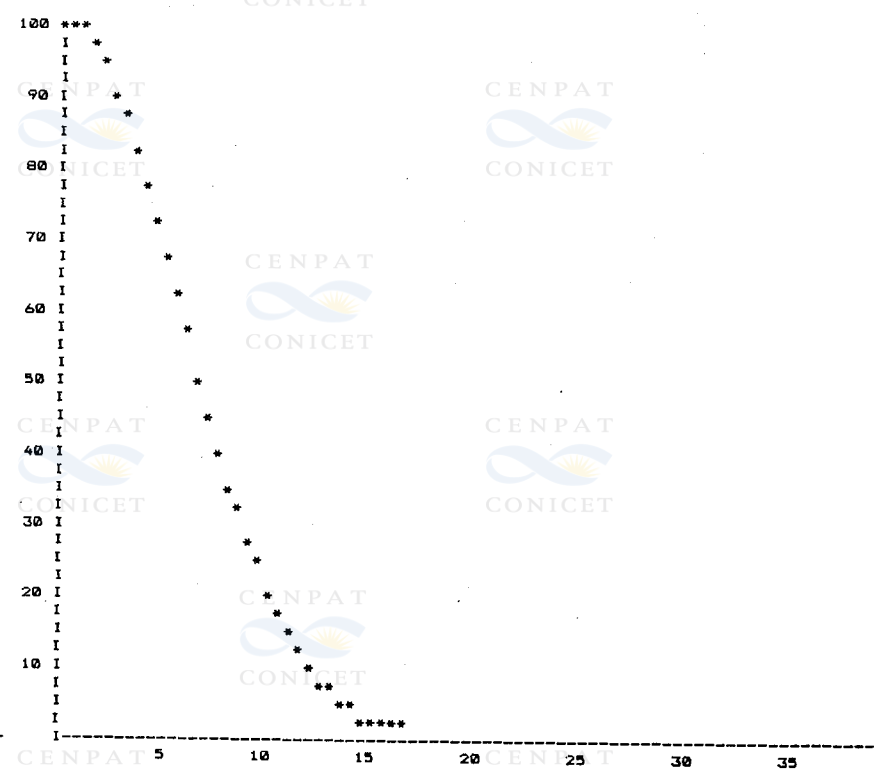
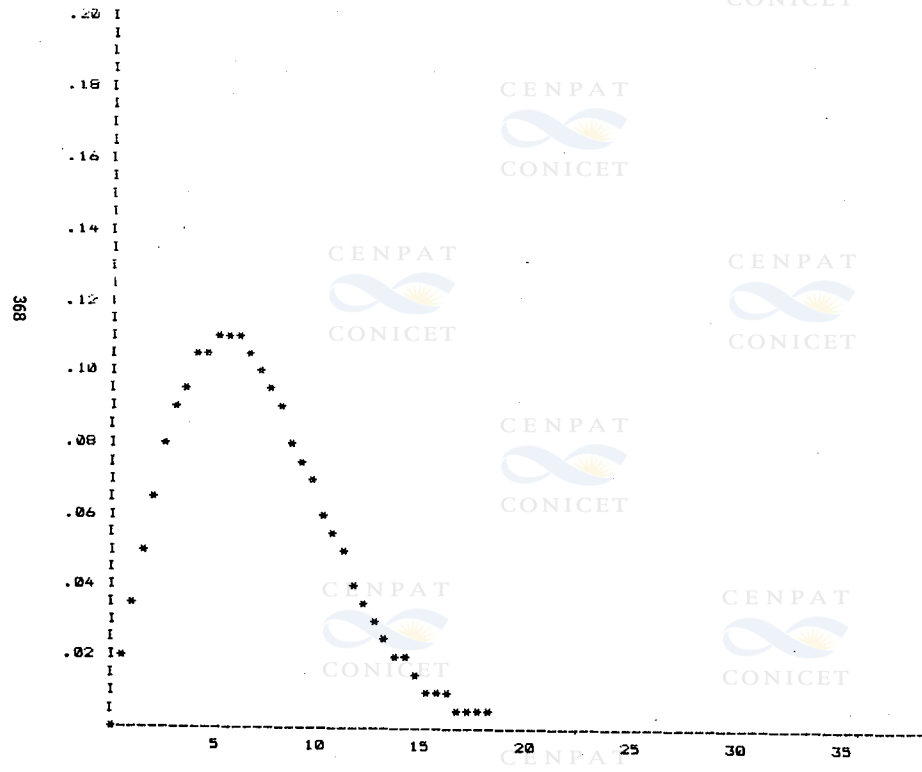
TIEMPO DE USO = 94.54
FACTOR CAPACIDAD DEL PERIODO = .34
POLENCIA DEL PERIODO = 13.73 KW

FARO CABO VIRGENES.

GRAFICO DE DISTRIBUCION WEIBULL

FARO CABO VIRGENES.

GRAFICO DE DURACION DE VIENTO



TOTAL VERANO

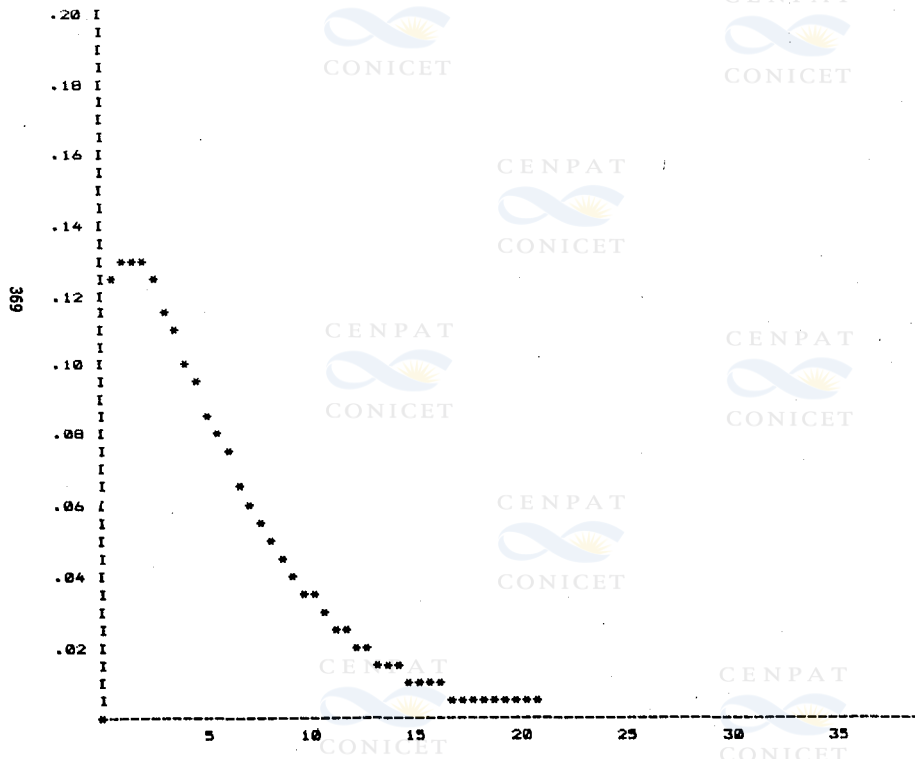
TOTAL VERANO

FARO CABO VIRGENES.

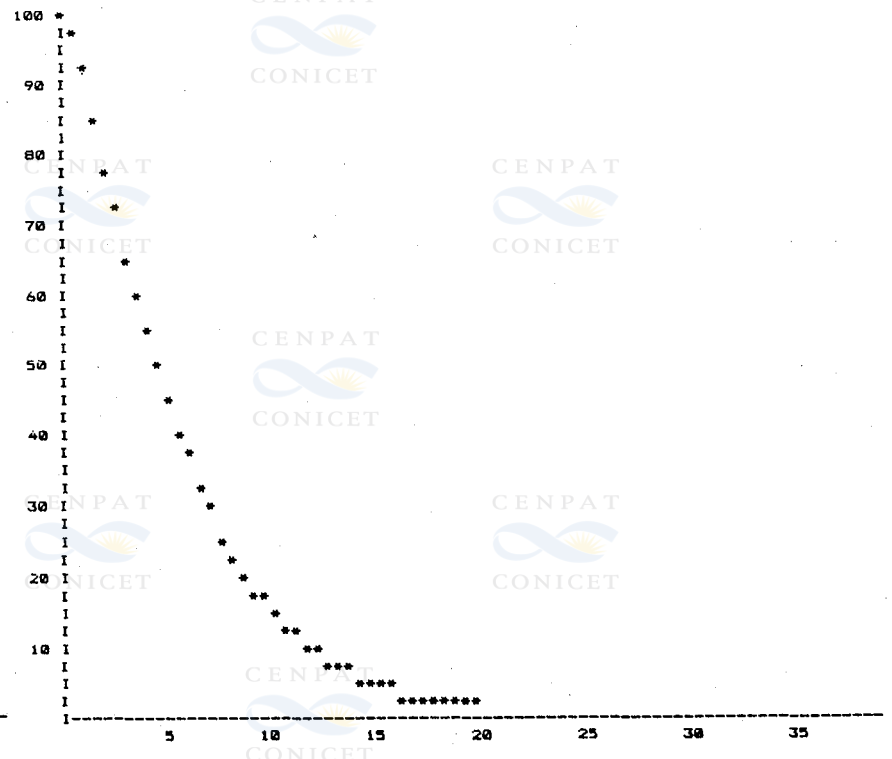
FARO CABO VIRGENES.

GRAFICO DE DISTRIBUCION WEIBULL

GRAFICO DE DURACION DE VIENTO



TOTAL OTONO



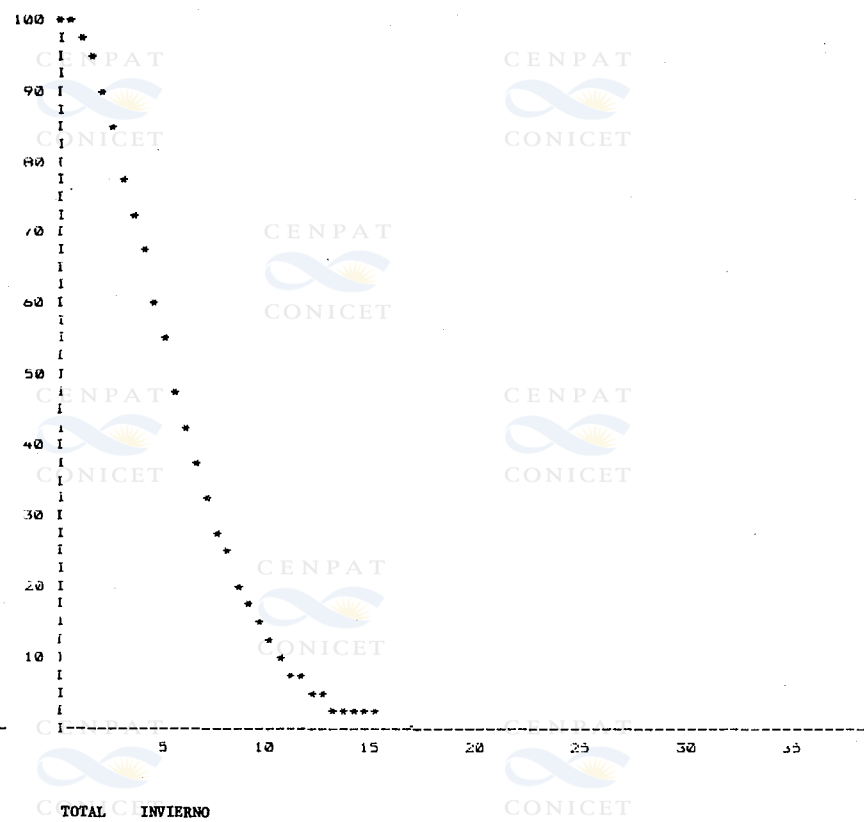
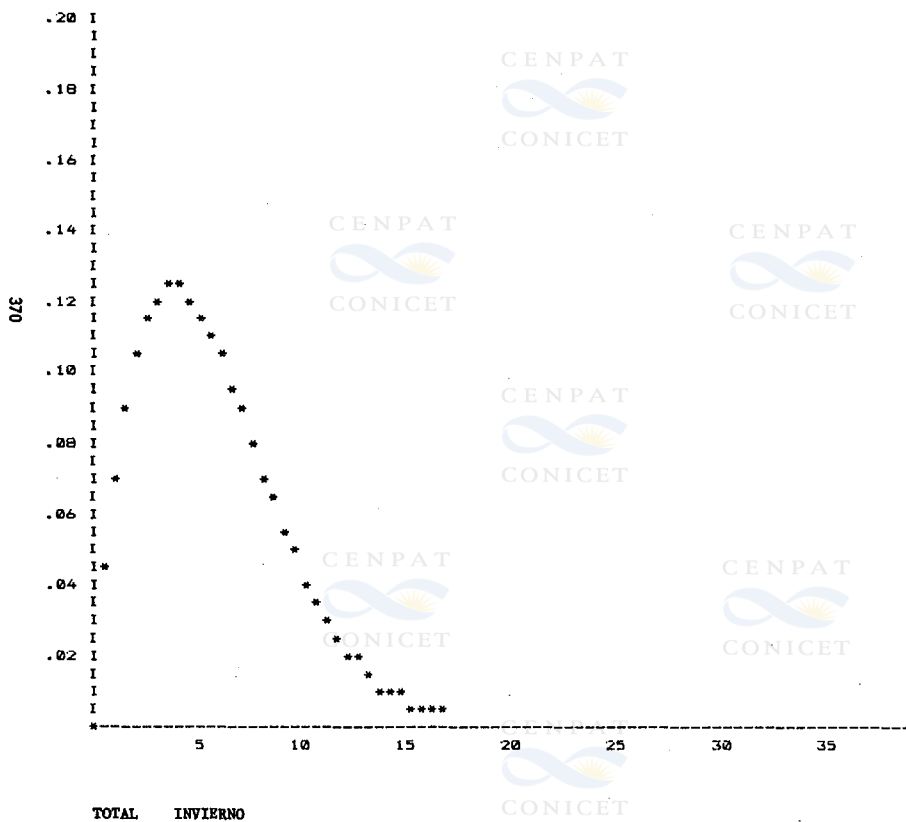
TOTAL OTONO

FARO CABO VIRGENES.

FARO CABO VIRGENES.

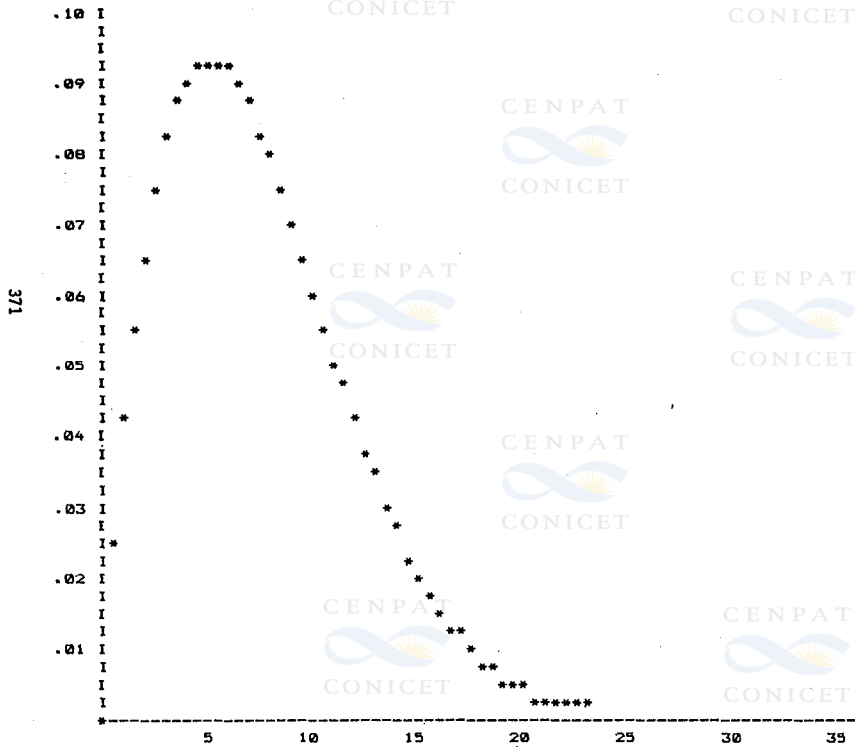
GRAFICO DE DISTRIBUCION WEIBULL

GRAFICO DE DURACION DE VIENTO



FARO CABO VIRGENES.

GRAFICO DE DISTRIBUCION WEIBULL

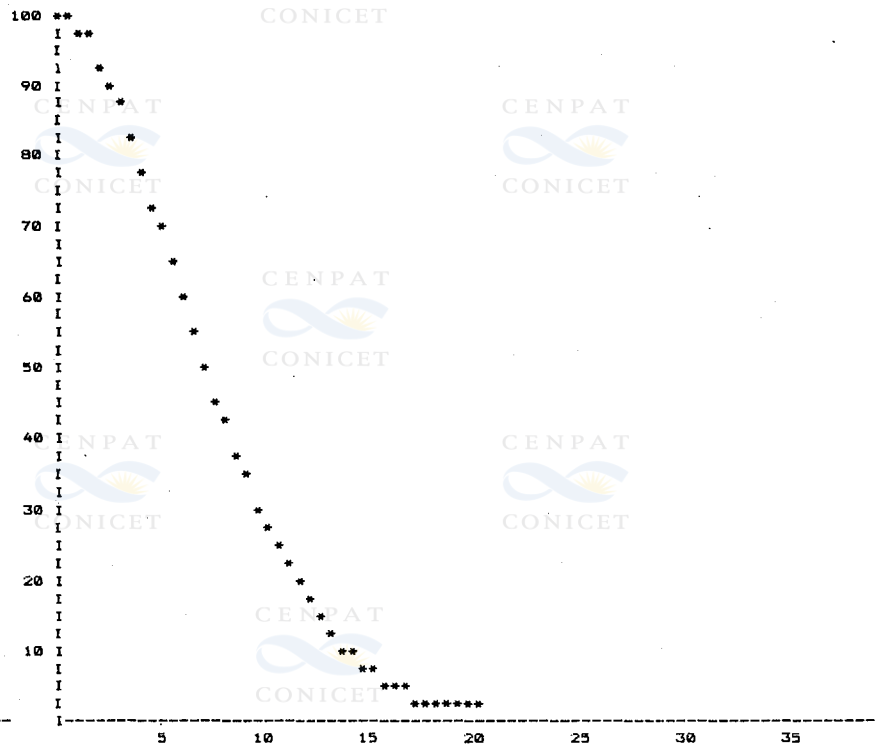


371

TOTAL PRIMAVERA

FARO CABO VIRGENES.

GRAFICO DE DURACION DE VIENTO

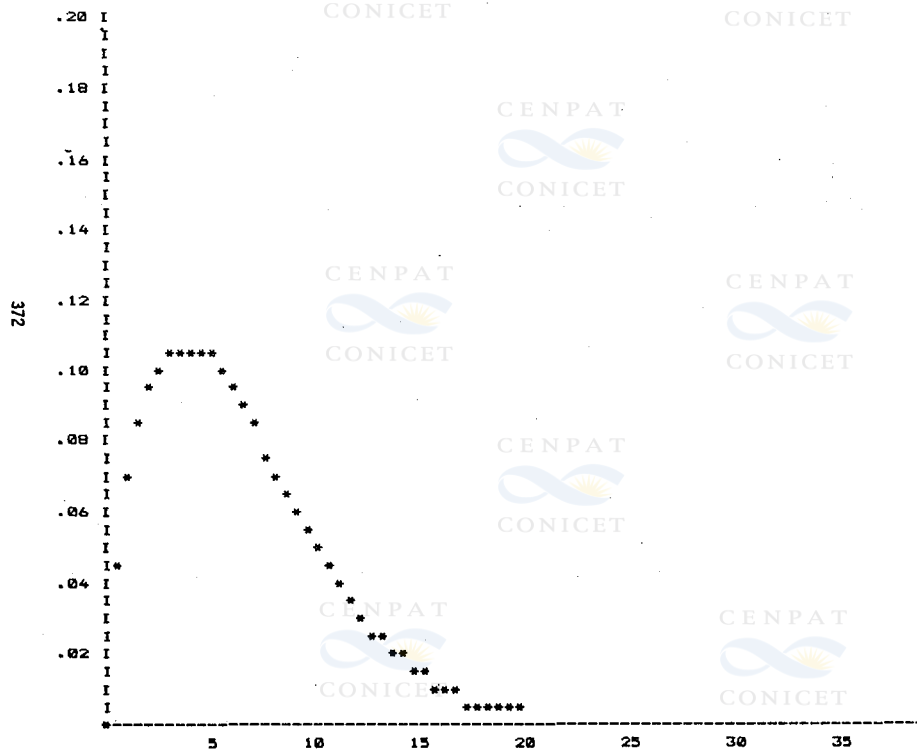


TOTAL PRIMAVERA



FARO CABO VIRGENES.

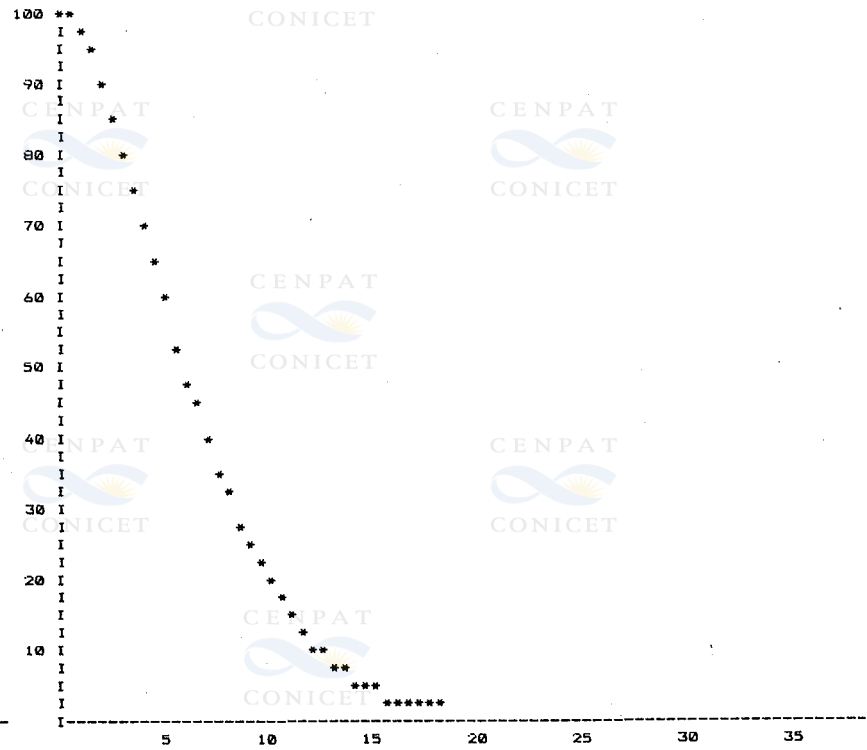
GRAFICO DE DISTRIBUCION WEIBULL





TOTAL TOTAL

FARO CABO VIRGENES.

GRAFICO DE DURACION DE VIENTO



TOTAL TOTAL




CENPAT

CONICET

CENPAT

CONICET

CENPAT

CONICET

CENPAT

CONICET

CENPAT

CONICET

CENPAT

CONICET

CENPAT

CONICET

CENPAT

CONICET

CENPAT

CONICET

CENPAT

CONICET

CENPAT

CONICET

CENPAT

CONICET

CENPAT

CONICET

CENPAT

CONICET

CENPAT

CONICET

CENPAT

CONICET

CENPAT

CONICET

CENPAT

CONICET

CENPAT

CONICET

CENPAT

CONICET

CENPAT

CONICET

CENPAT

CONICET

CENPAT

CONICET

CENPAT

CONICET

CENPAT

CONICET

CENPAT

CONICET

CENPAT

CONICET

CENPAT

CONICET

CENPAT

CONICET

CENPAT

CONICET

CENPAT

CONICET

CENPAT

CONICET

CENPAT

CONICET

CENPAT

CONICET

CENPAT

CONICET

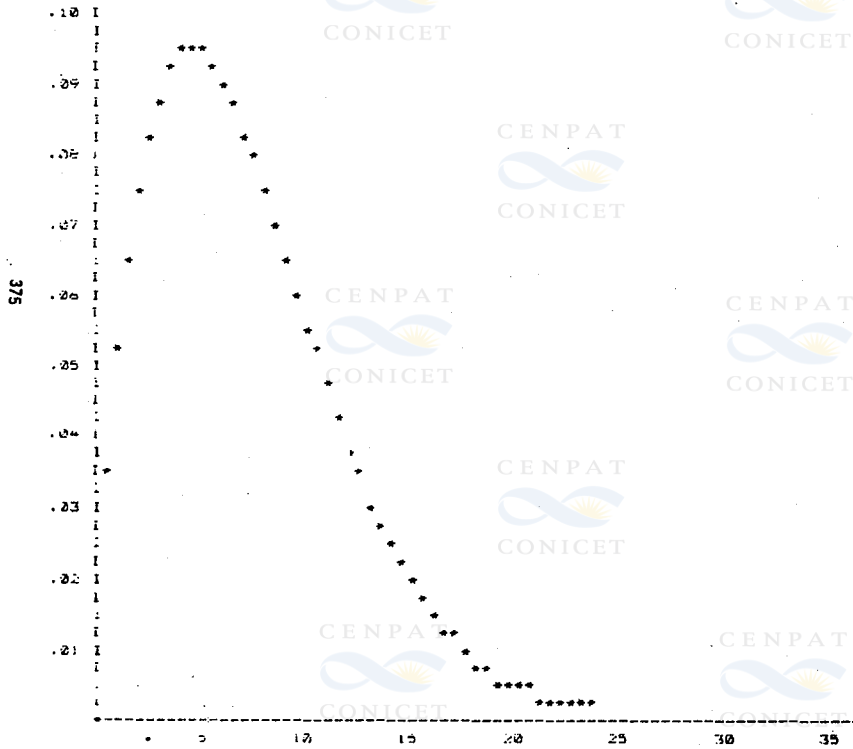
CENPAT

CONICET

RIO GALLEGOS AERÓ

ALITUD DE LA ESTACION= 17 M
DENSIDAD DEL AIRE= .0012 T/M3

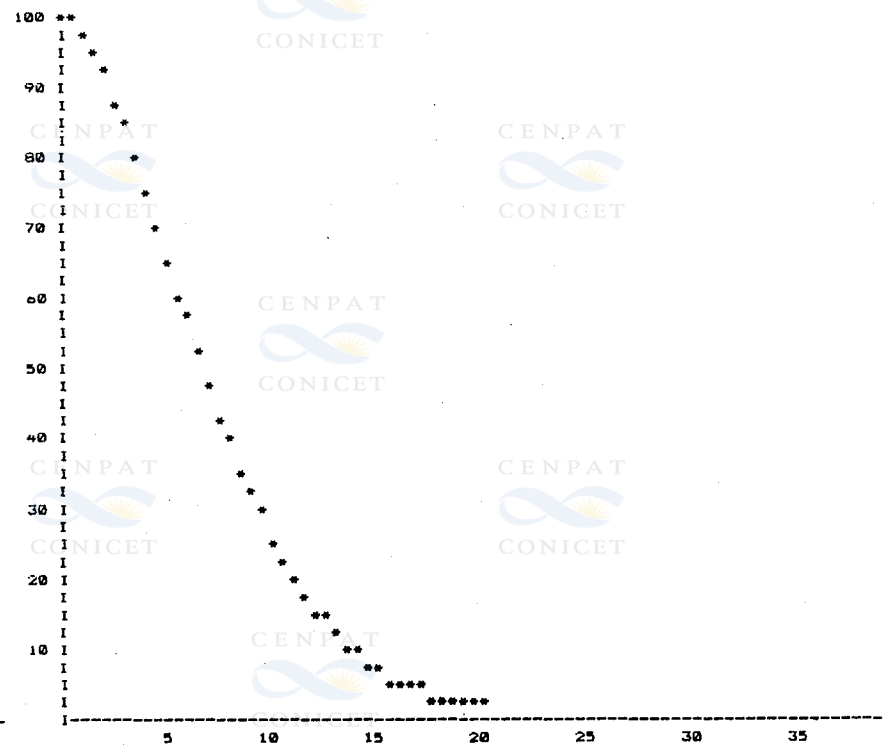
GRAFICO DE DISTRIBUCION WEIBULL



VERANO 08

RIO GALLEGOS AERÓ

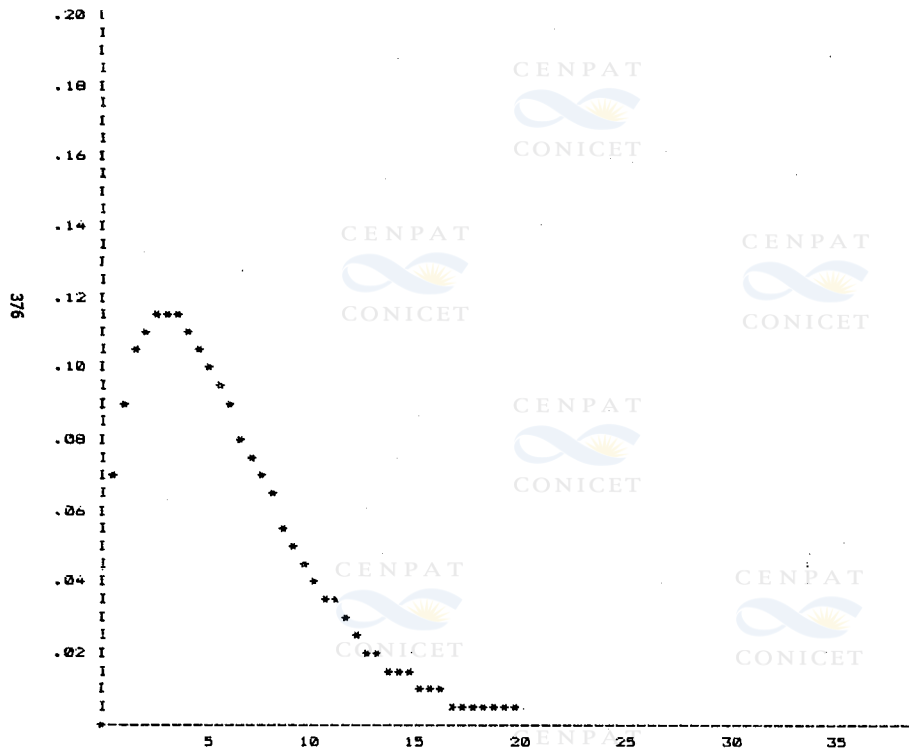
GRAFICO DE DURACION DE VIENTO



VERANO 08

RIO GALLEGOS AERO.

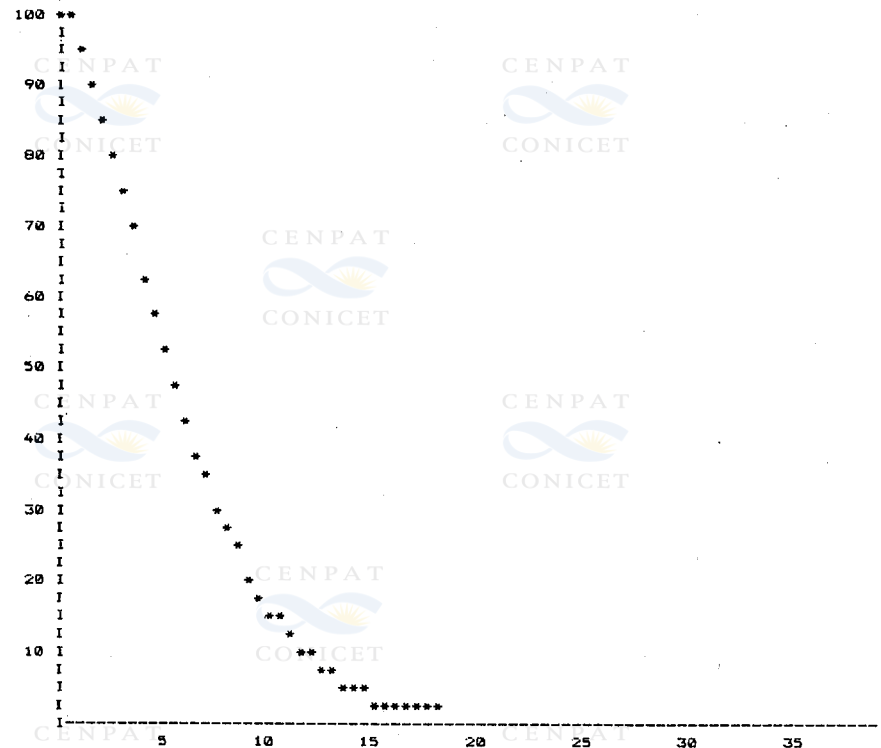
GRAFICO DE DISTRIBUCION WEIBULL



OTOÑO 08

RIO GALLEGOS AERO.

GRAFICO DE DURACION DE VIENTO

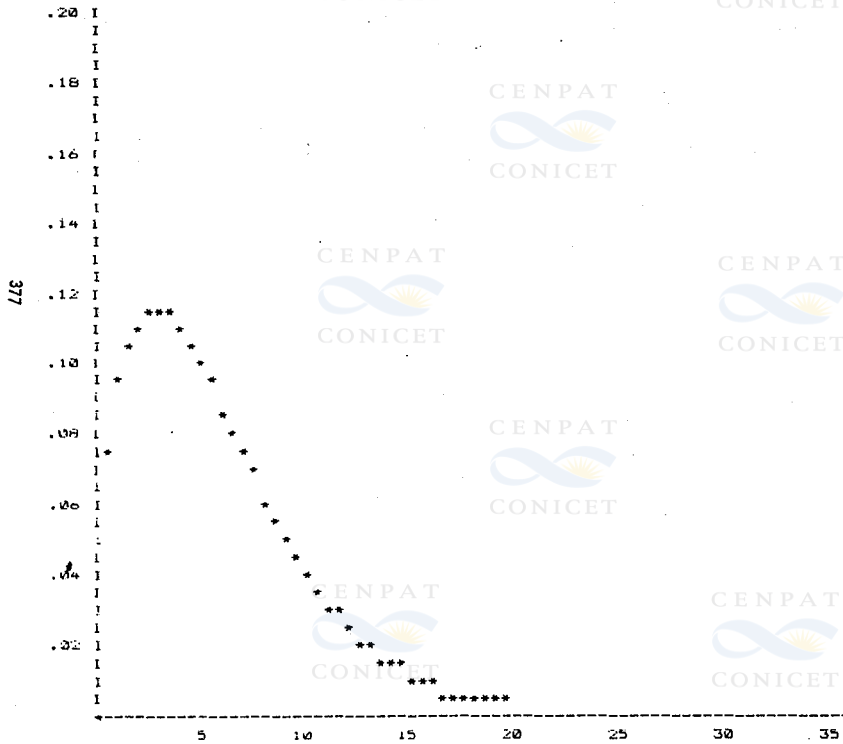


OTOÑO 08



RIO GALLEGOS AERO.

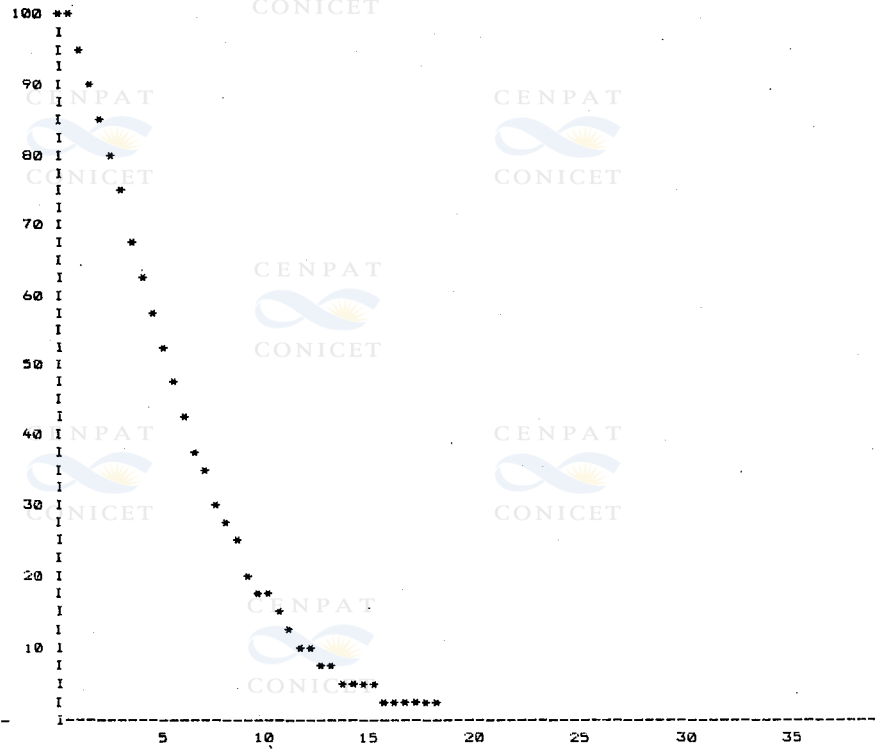
GRAFICO DE DISTRIBUCION WEIBULL



INVIERNO 08

RIO GALLEGOS AERO.

GRAFICO DE DURACION DE VIENTO



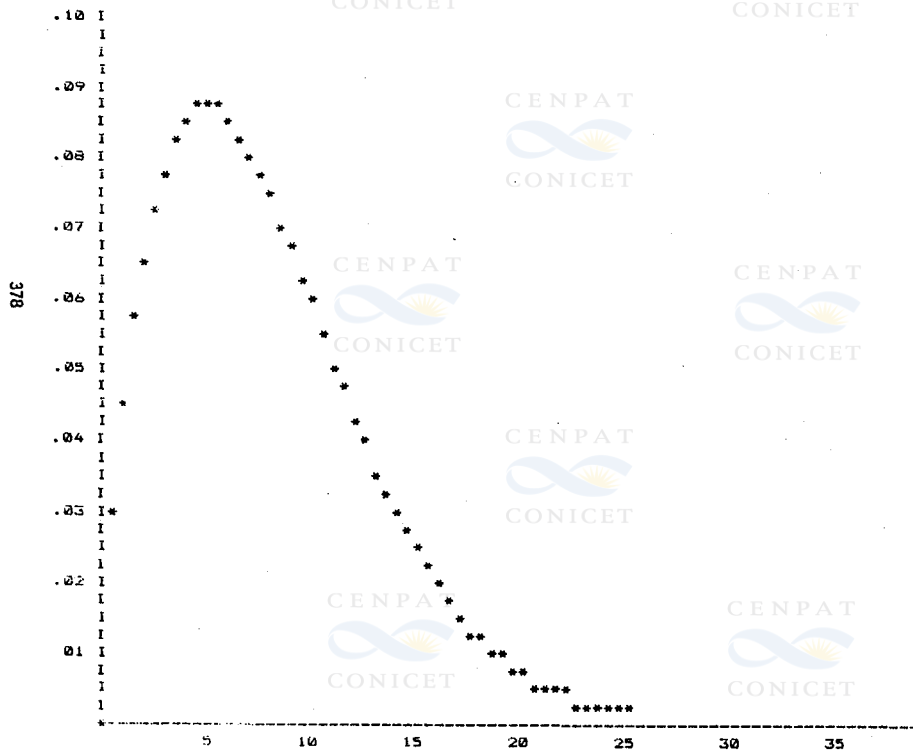
INVIERNO 08



TIEMPO DE USO = 93.06
FACTOR CAPACIDAD DEL PERIODO = .43
P ENCIA DEL PERIODO = 16.99 KW

RIO GALLEGOS AERO.

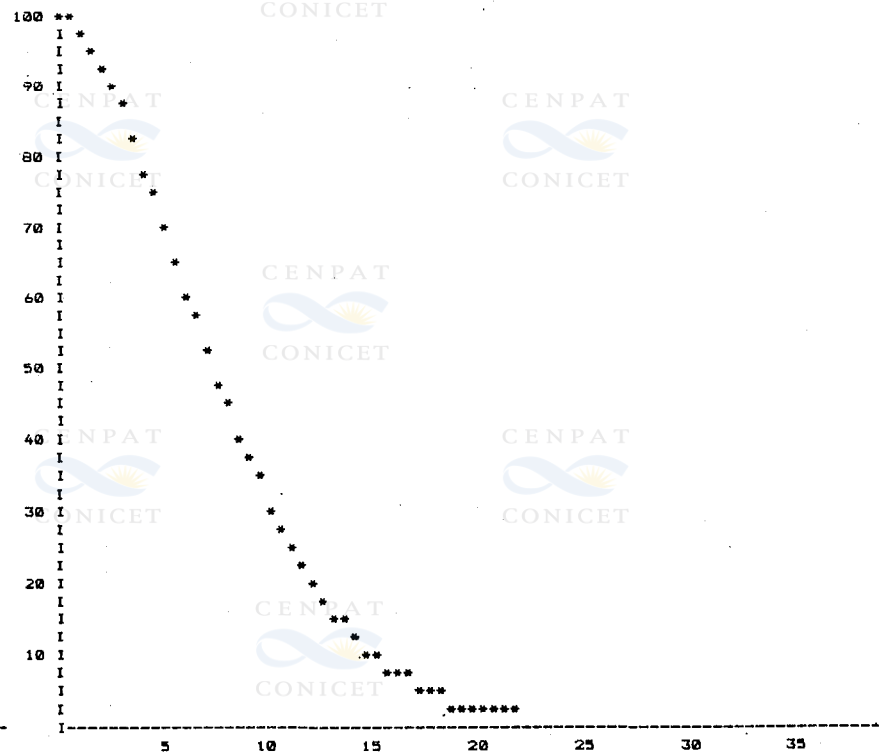
GRAFICO DE DISTRIBUCION WEIBULL



PRIMAVERA 08

RIO GALLEGOS AERO.

GRAFICO DE DURACION DE VIENTO



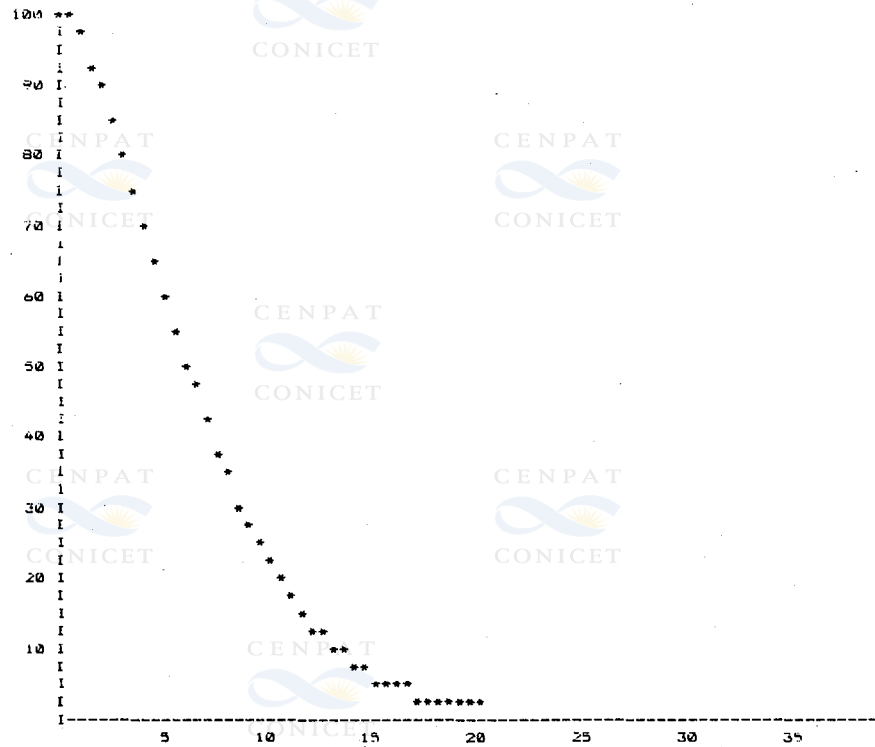
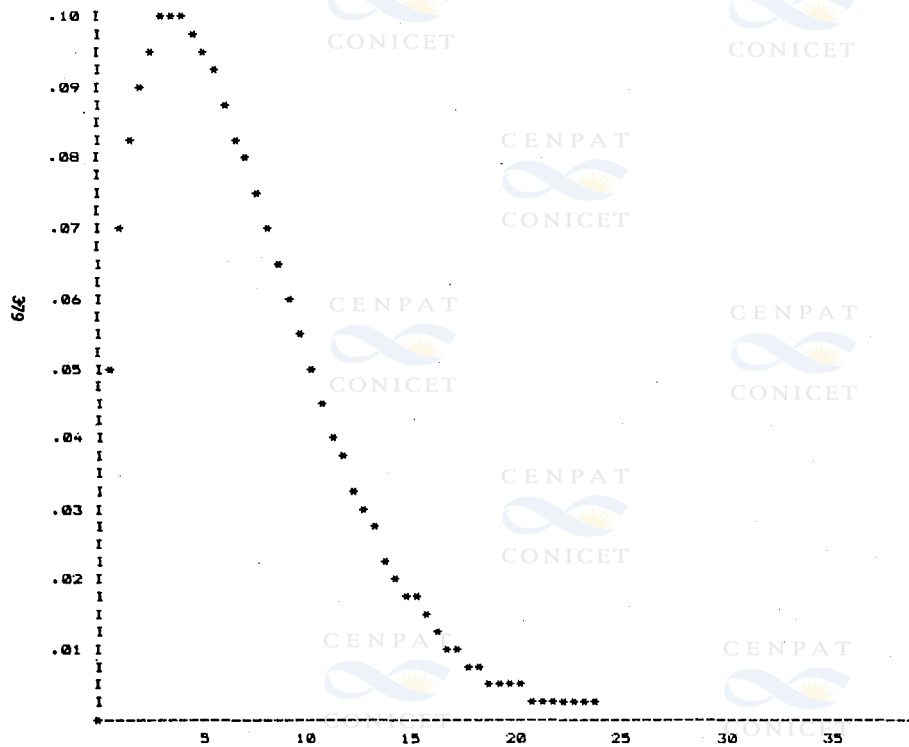
PRIMAVERA 08

RIO GALLEGOS AERO.

RIO GALLEGOS AERO.

GRAFICO DE DISTRIBUCION WEIBULL

GRAFICO DE DURACION DE VIENTO



TOTAL 08

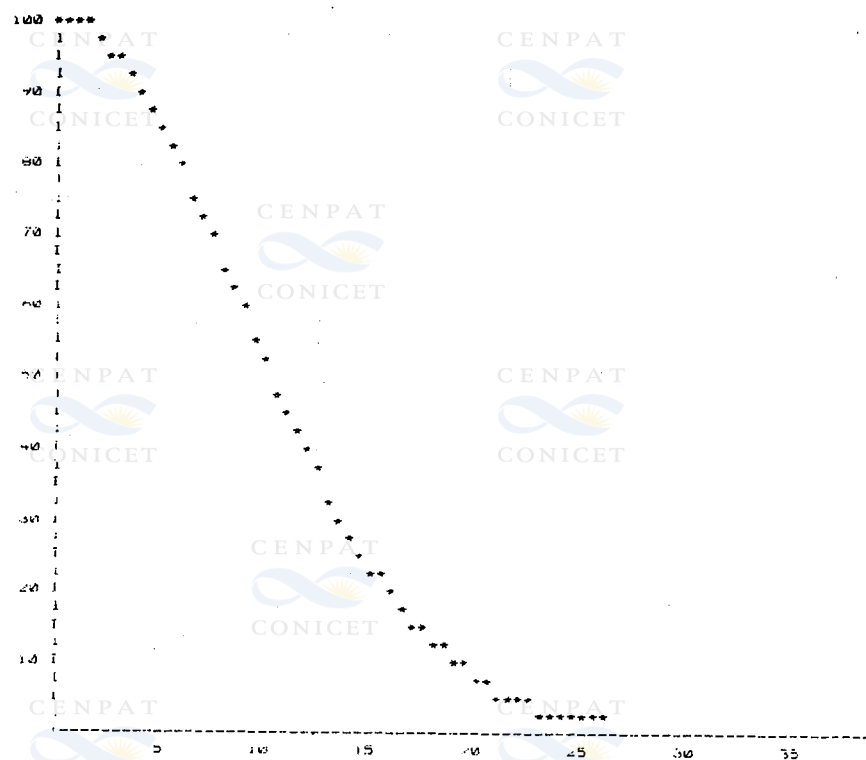
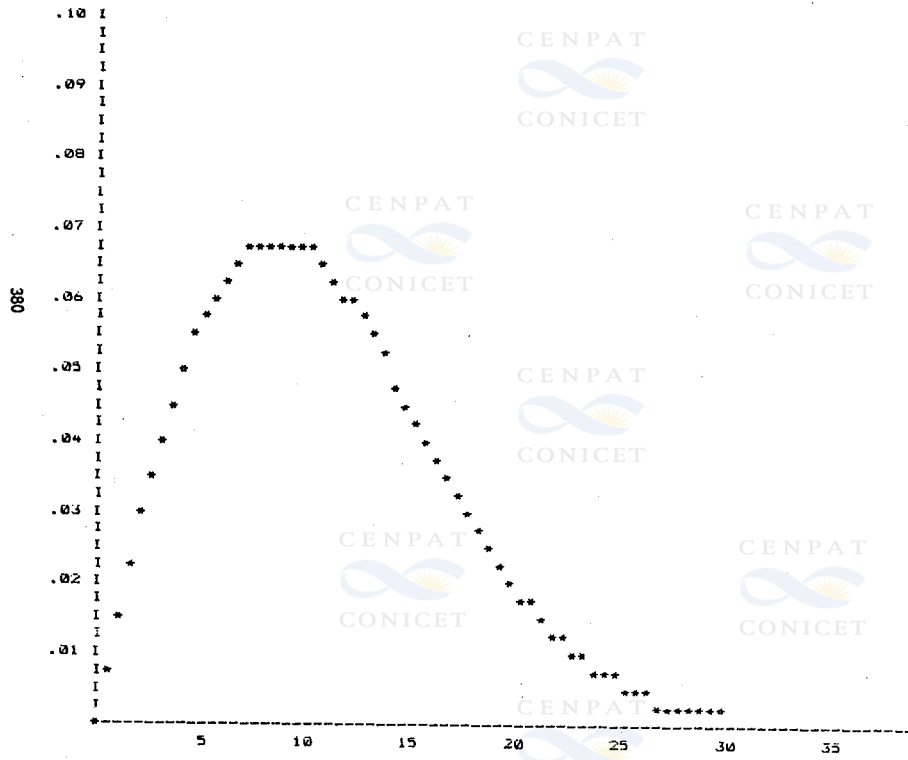
TOTAL 08

RIO GALLEGOS AERO.

GRAFICO DE DISTRIBUCION WEIBULL

RIO GALLEGOS AERO.

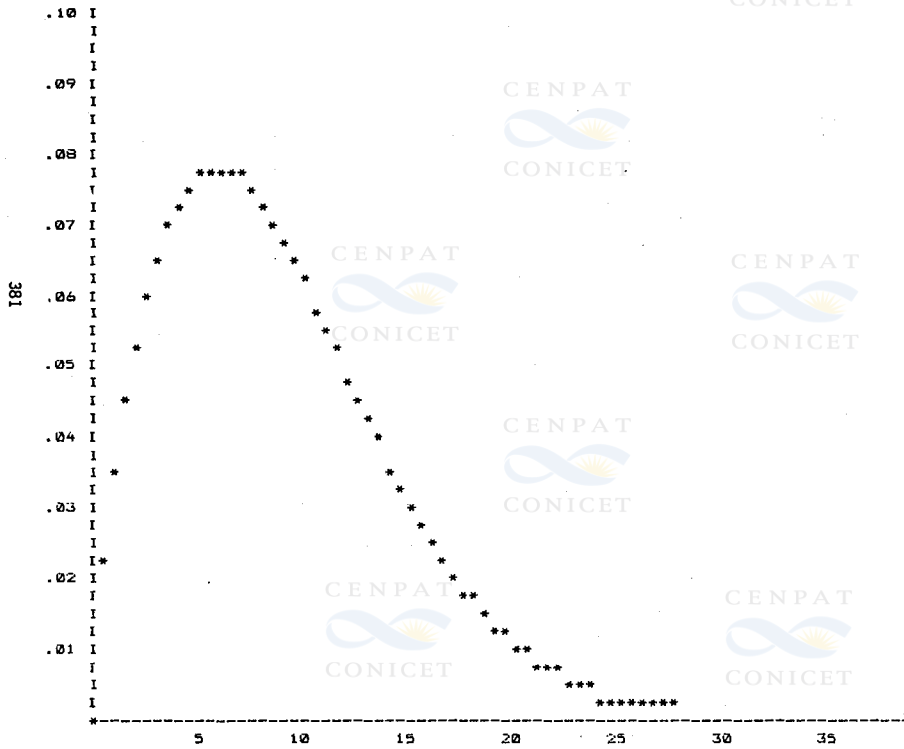
GRAFICO DE DURACION DE VIENTO





RIO GALLEGOS AERO.

GRAFICO DE DISTRIBUCION WEIBULL

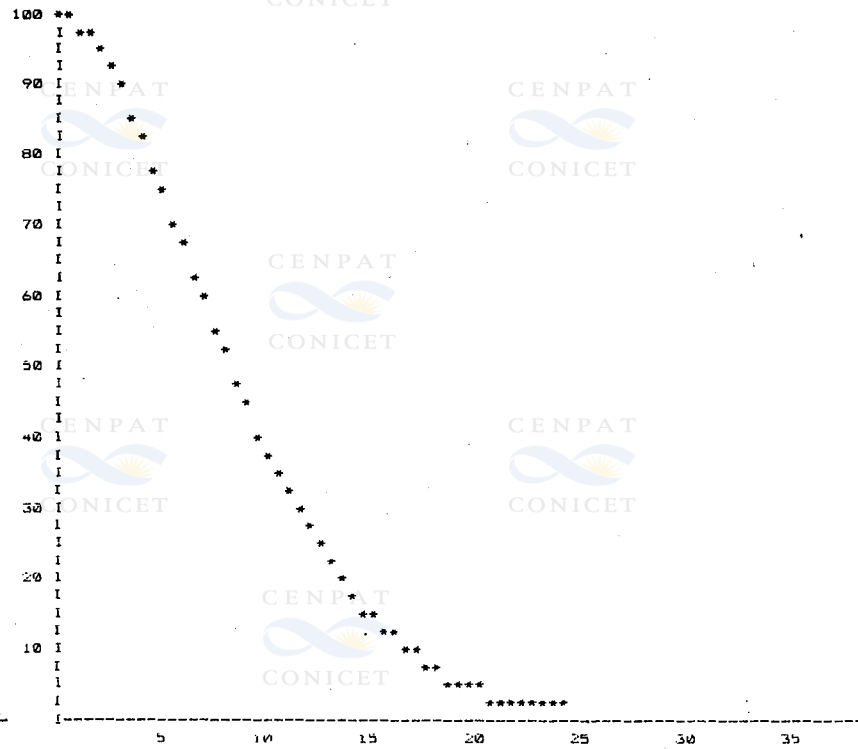


381

OTOÑO 14

RIO GALLEGOS AERO.

GRAFICO DE DURACION DE VIENTO



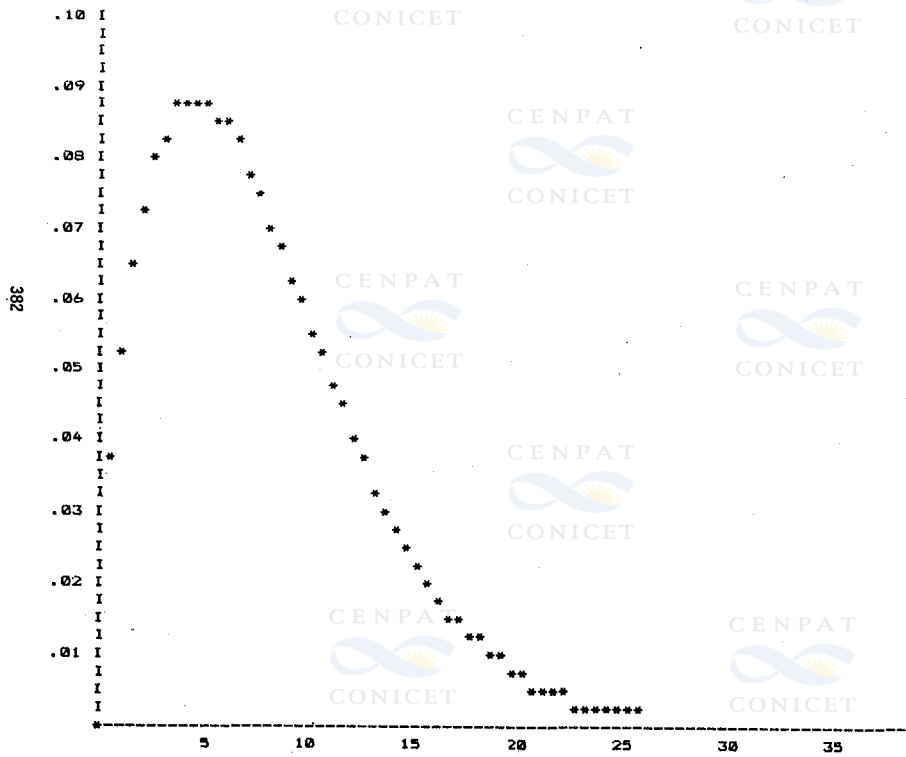
OTOÑO 14

BIBLIOTECA



RIO GALLEGOS AERO.

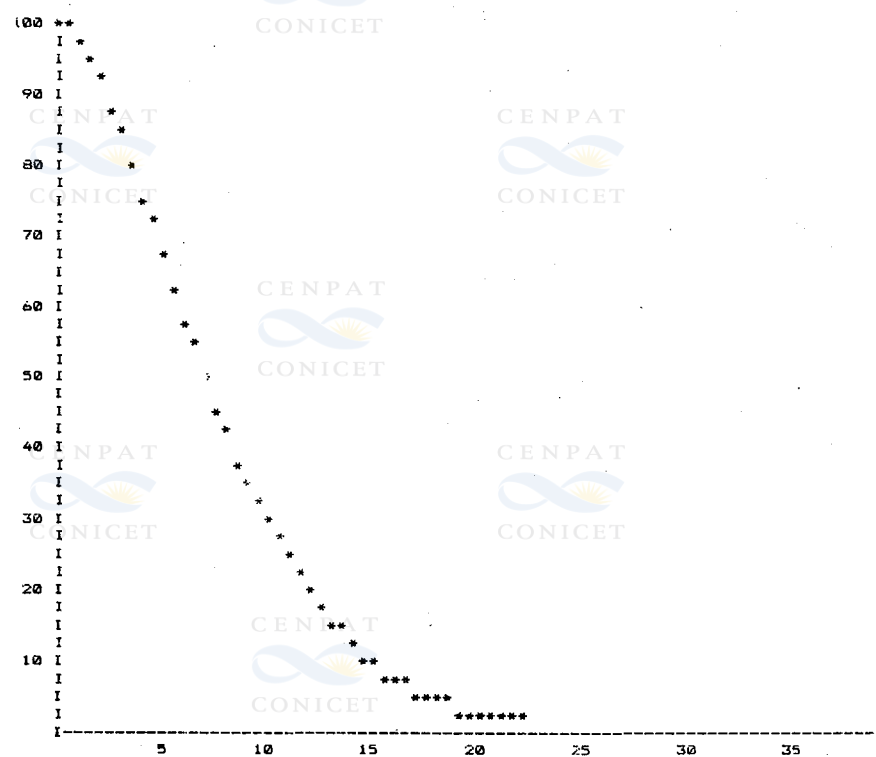
GRAFICO DE DISTRIBUCION WEIBULL



INVIERNO 14

RIO GALLEGOS AERO.

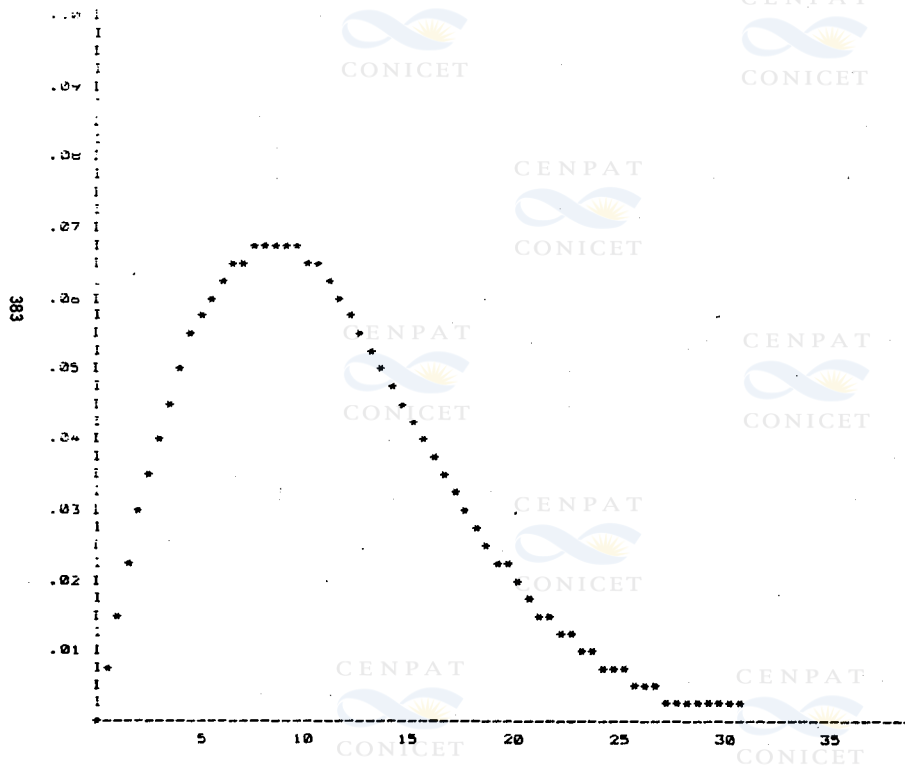
GRAFICO DE DURACION DE VIENTO



INVIERNO 14

RIO GALLEGOS AERO.

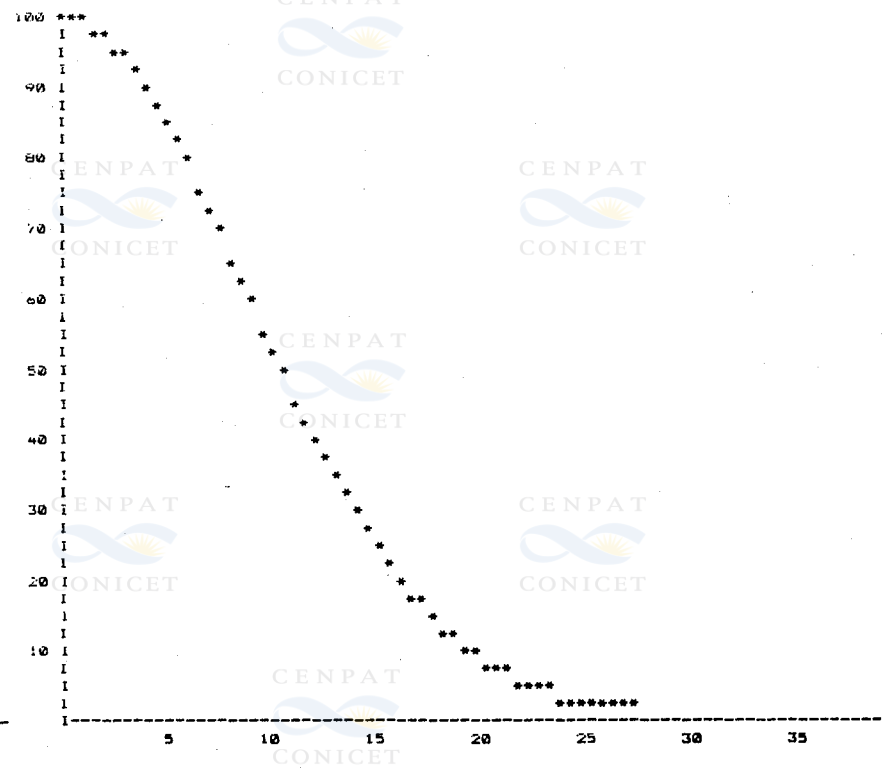
GRAFICO DE DISTRIBUCION WEIBULL



PRIMAVERA 14

RIO GALLEGOS AERO.

GRAFICO DE DURACION DE VIENTO



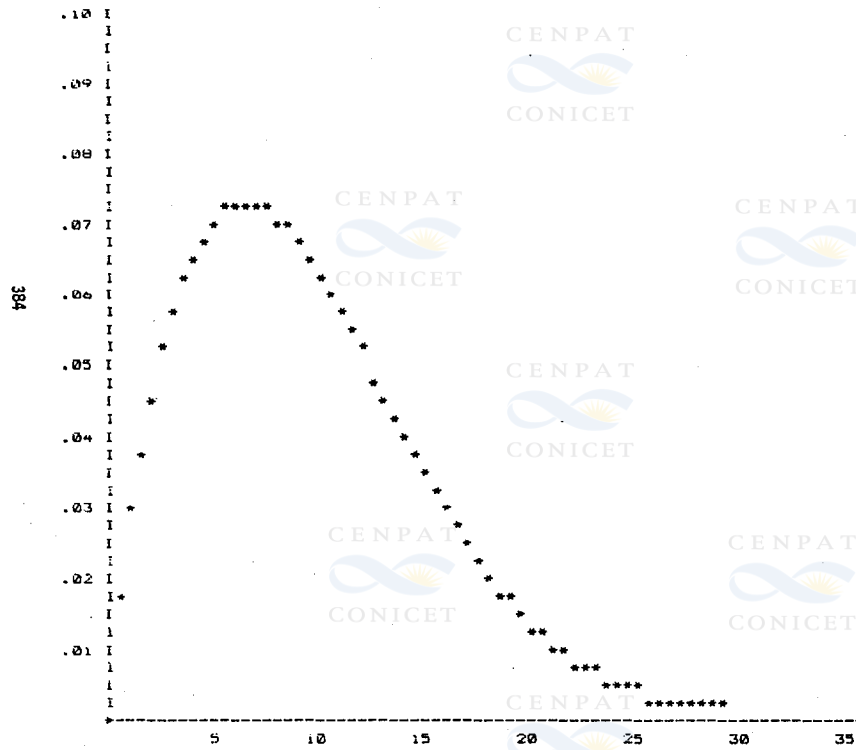
PRIMAVERA 14

RIO GALLEGOS AERO.

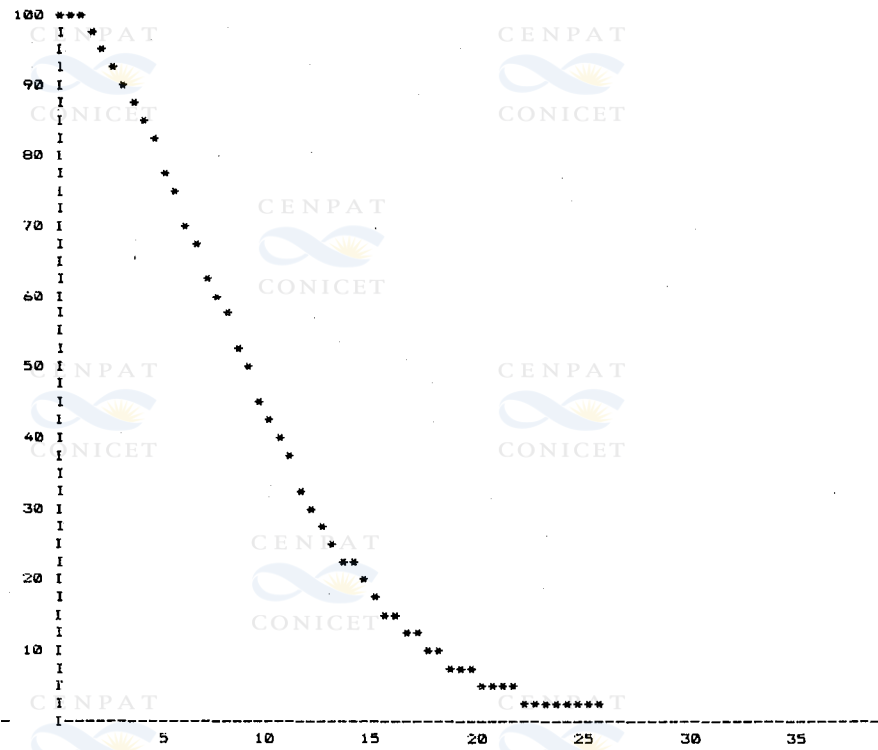
GRAFICO DE DISTRIBUCION WEIBULL

RIO GALLEGOS AERO.

GRAFICO DE DURACION DE VIENTO



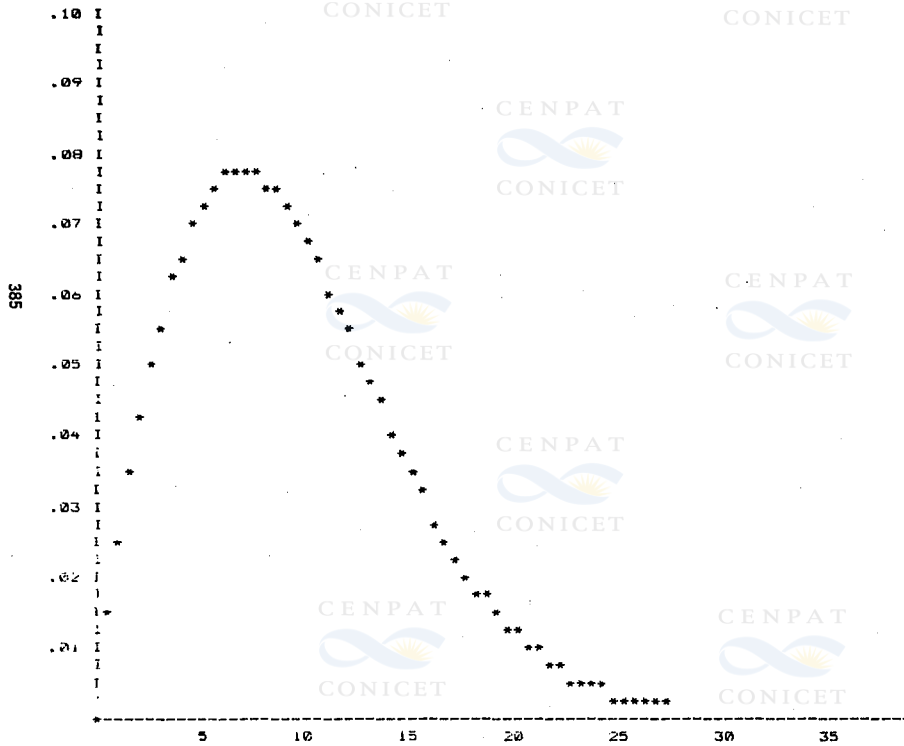
TOTAL 14



TOTAL 14

RIO GALLEGOS AERO.

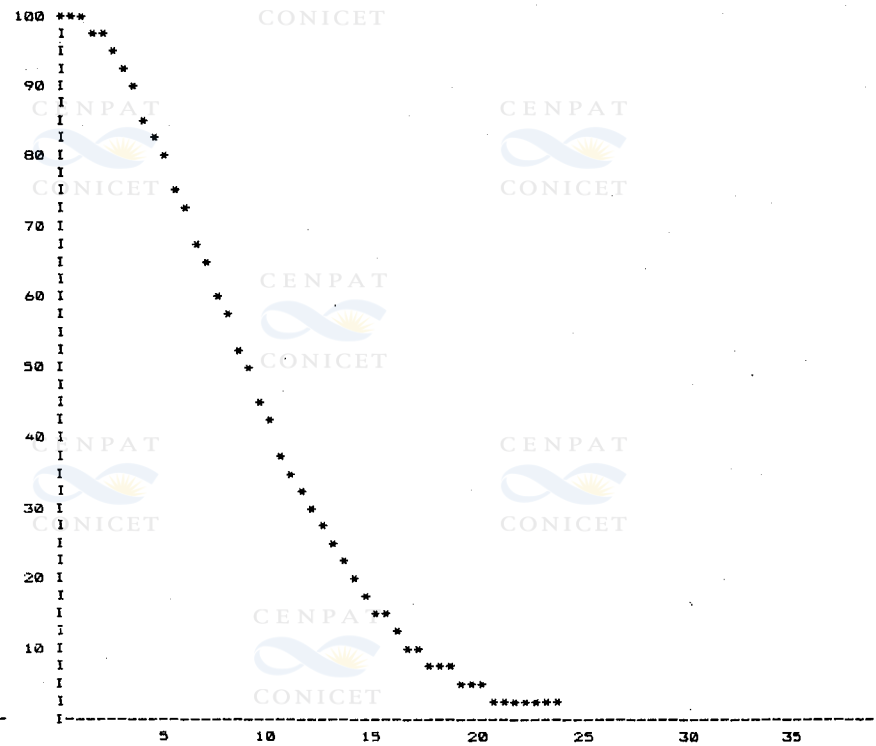
GRAFICO DE DISTRIBUCION WEIBULL



VERANO 20

RIO GALLEGOS AERO.

GRAFICO DE DURACION DE VIENTO

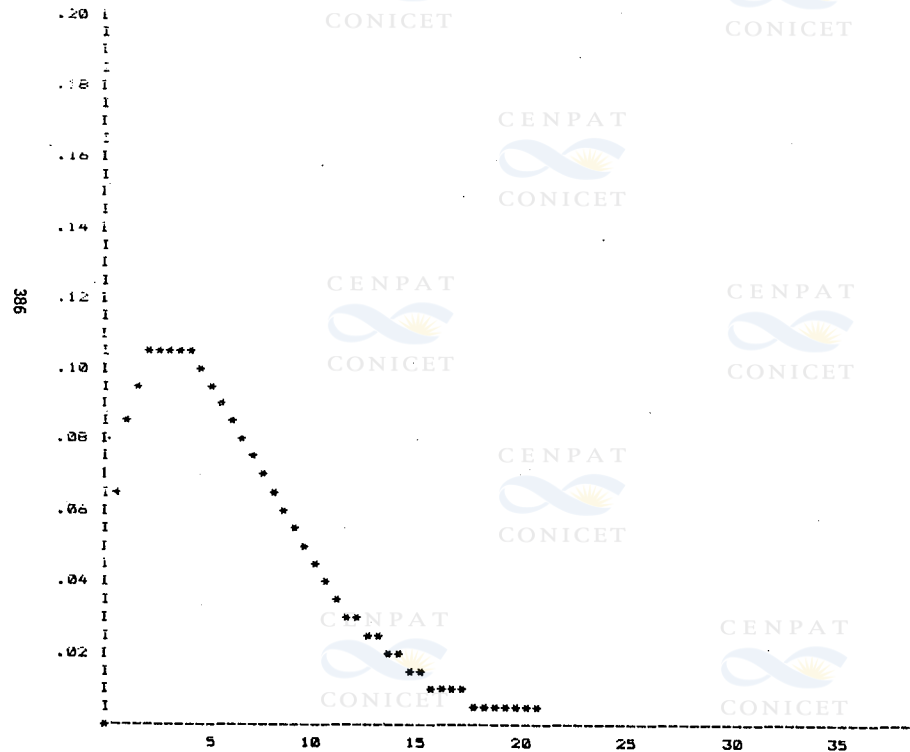


VERANO 20



RIO GALLEGOS AERO.

CENPAT
GRAFICO DE DISTRIBUCION WEIBULL

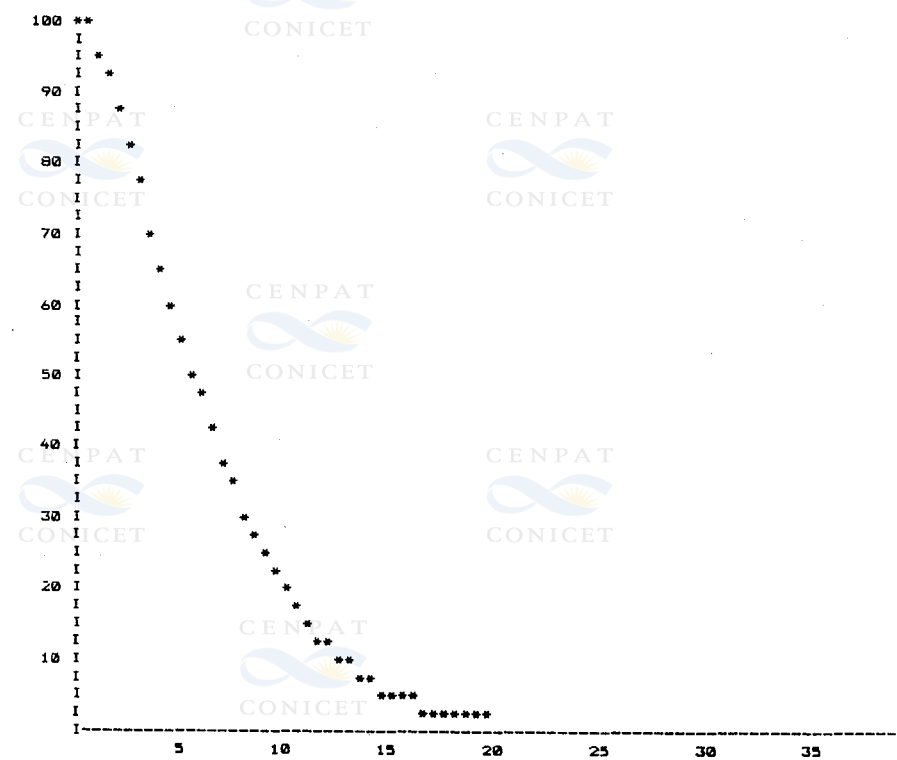


386

OTOÑO 20

RIO GALLEGOS AERO.

CENPAT
GRAFICO DE DURACION DE VIENTO



OTOÑO 20

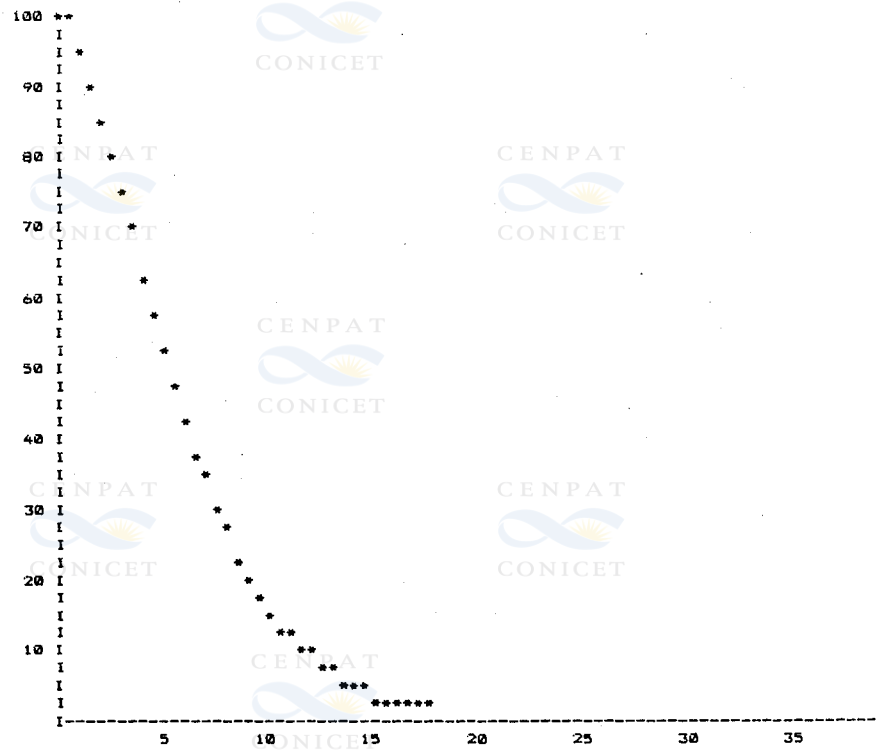
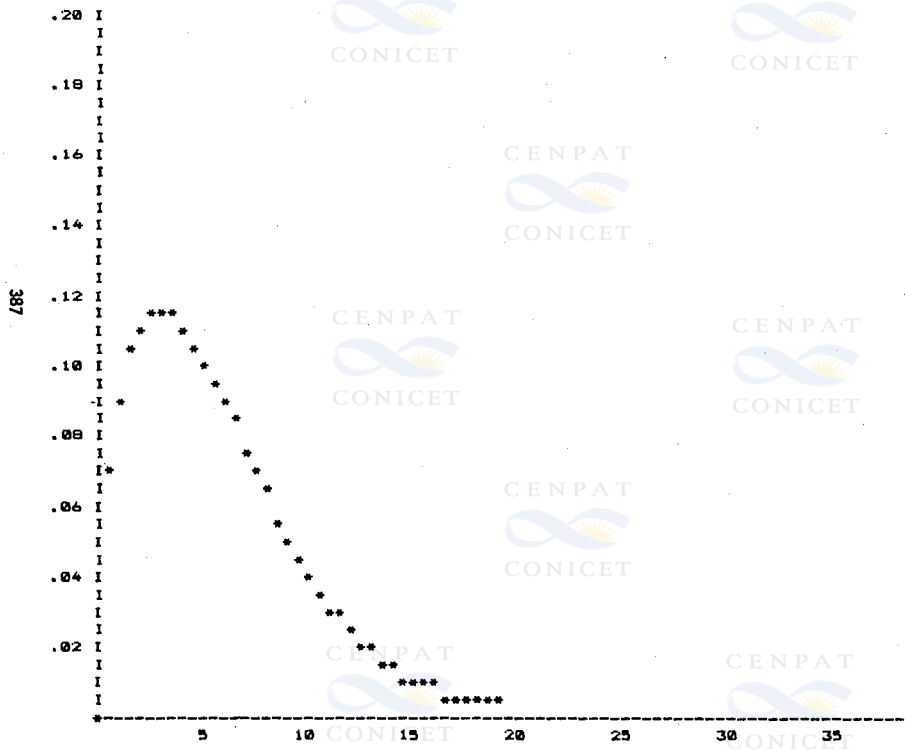


RIO GALLEGOS AERO.

RIO GALLEGOS AERO.

GRAFICO DE DISTRIBUCION WEIBULL

GRAFICO DE DURACION DE VIENTO

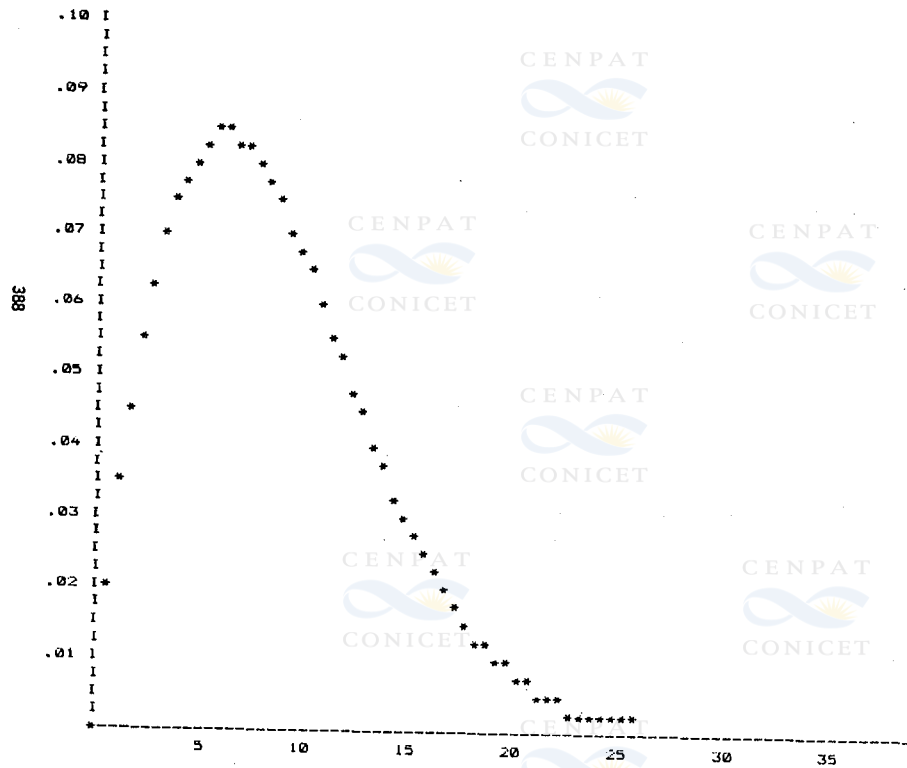


INVIERNO 20

INVIERNO 20

RIO GALLEGOS AERO.

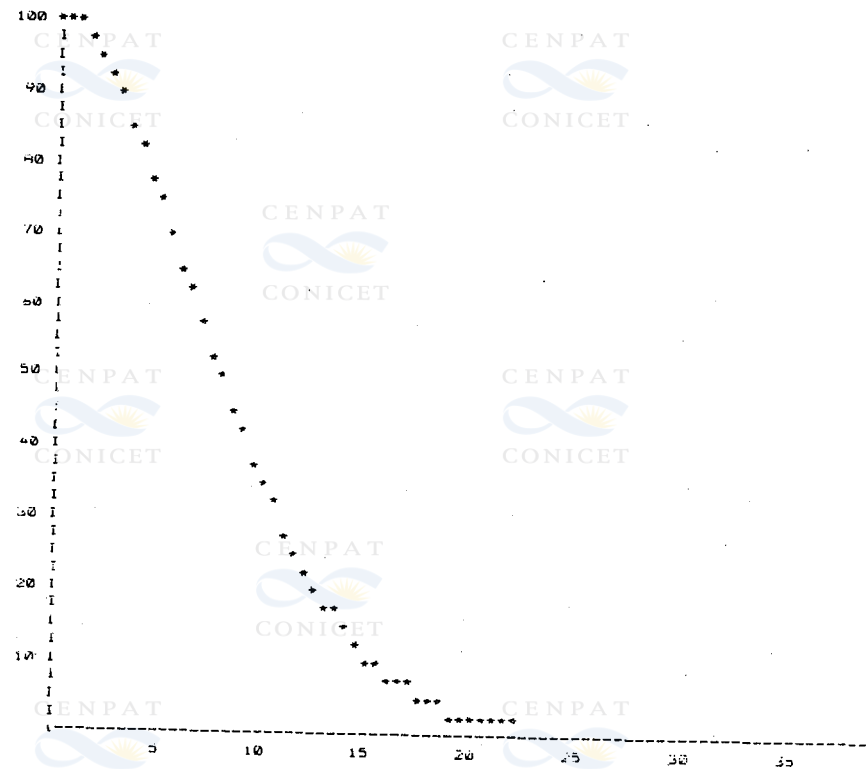
GRAFICO DE DISTRIBUCION WEIBULL



PRIMAVERA 20

RIO GALLEGOS AERO.

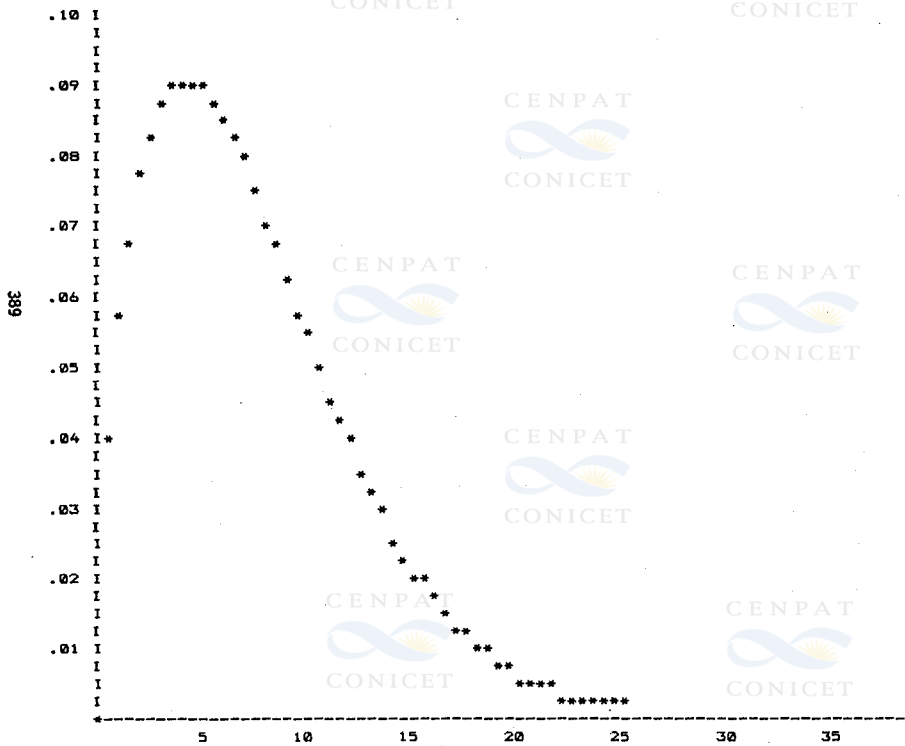
GRAFICO DE DURACION DE VIENTO



PRIMAVERA 20

RIO CALLEGOS AERO.

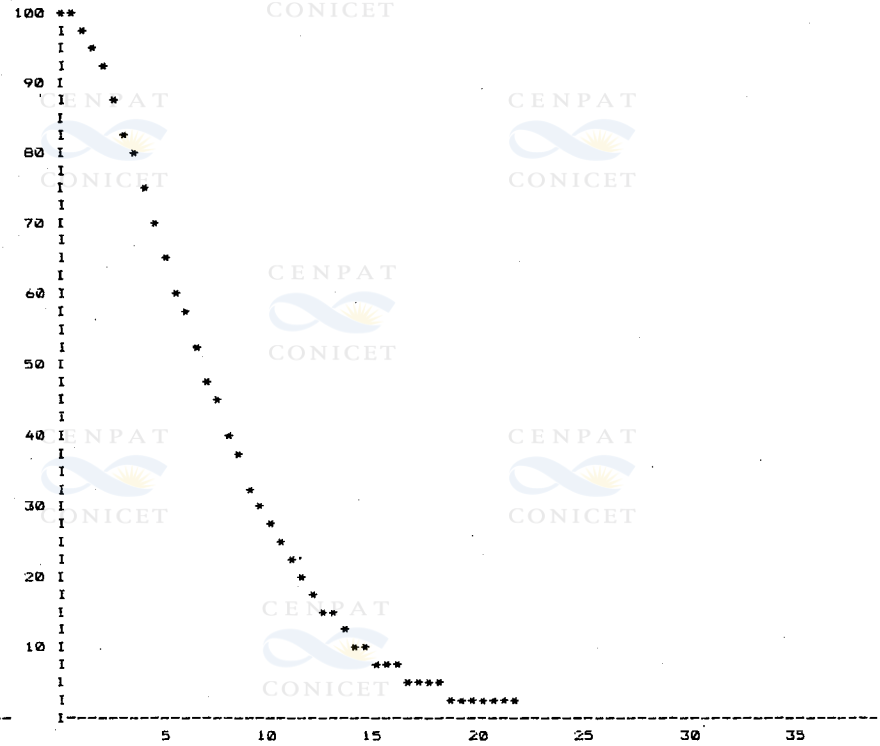
GRAFICO DE DISTRIBUCION WEIBULL
CENPAT
CONICET



TOTAL 20

RIO CALLEGOS AERO.

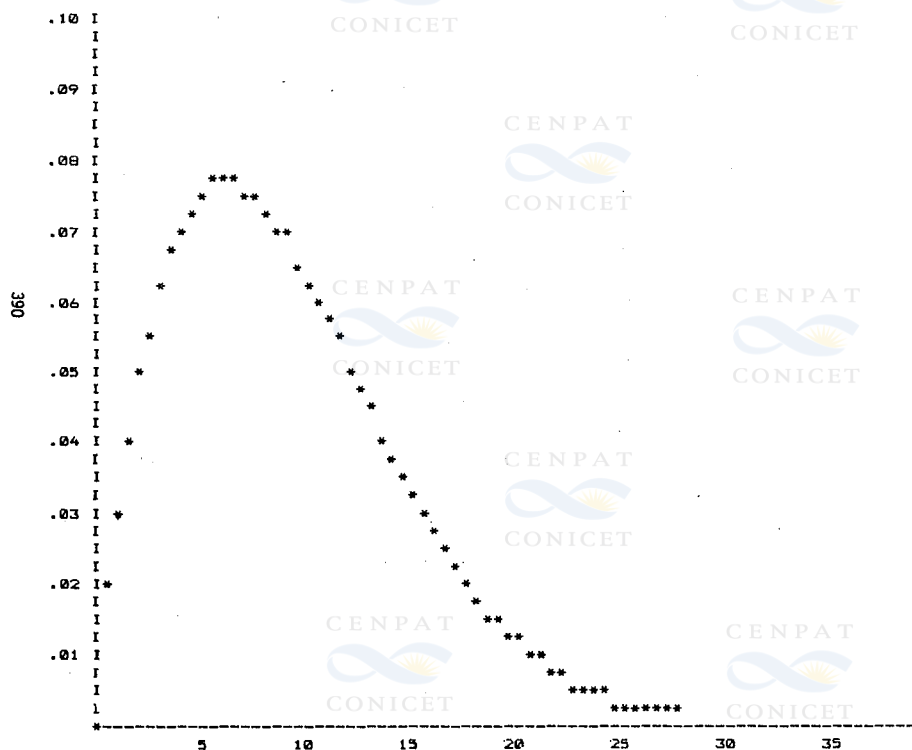
GRAFICO DE DURACION DE VIENTO
CENPAT
CONICET



TOTAL 20

RIO GALLEGOS AERO.

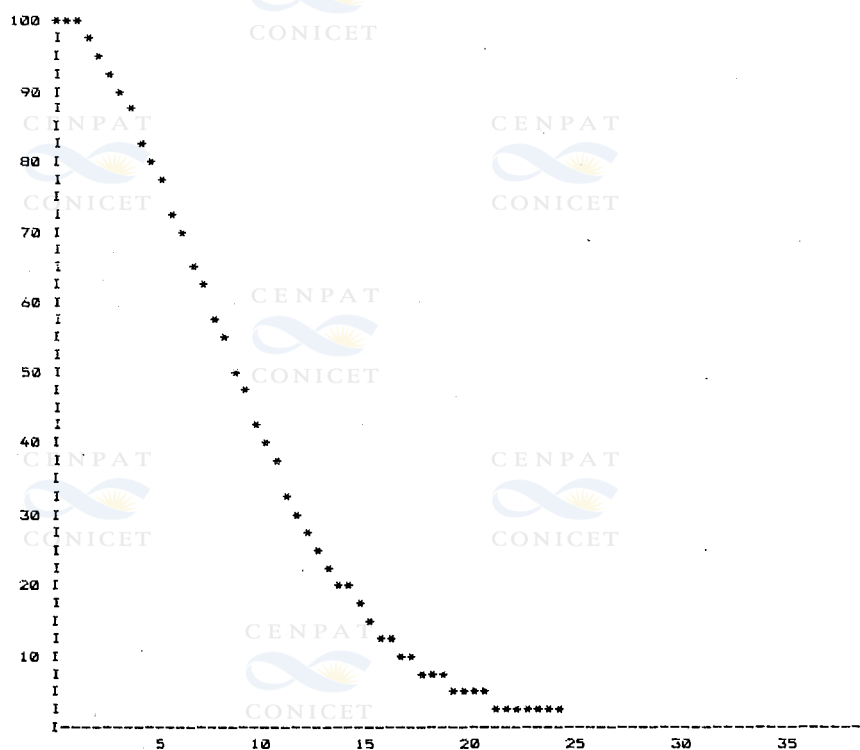
GRAFICO DE DISTRIBUCION WEIBULL



TOTAL VERANO

RIO GALLEGOS AERO.

GRAFICO DE DURACION DE VIENTO



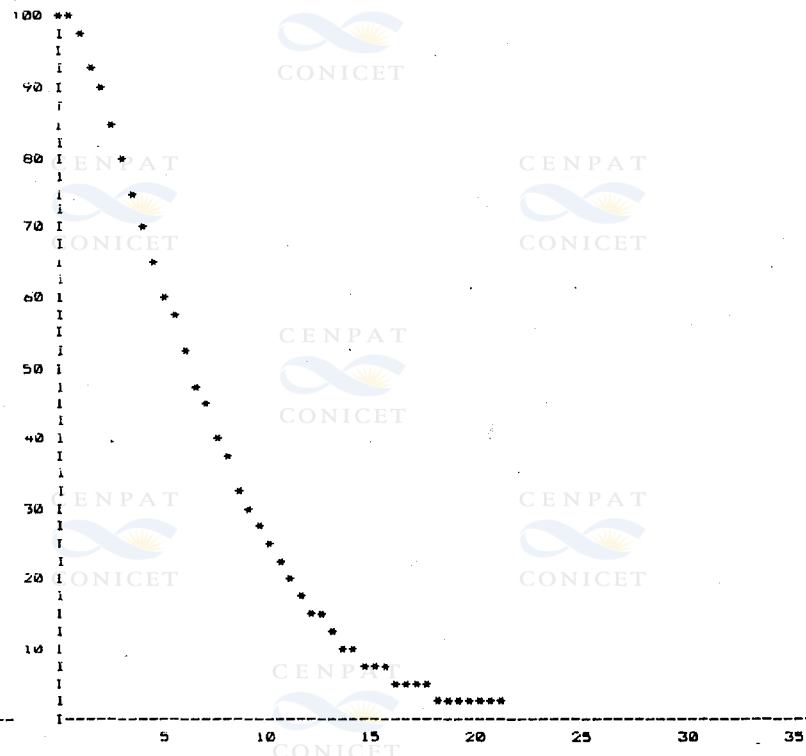
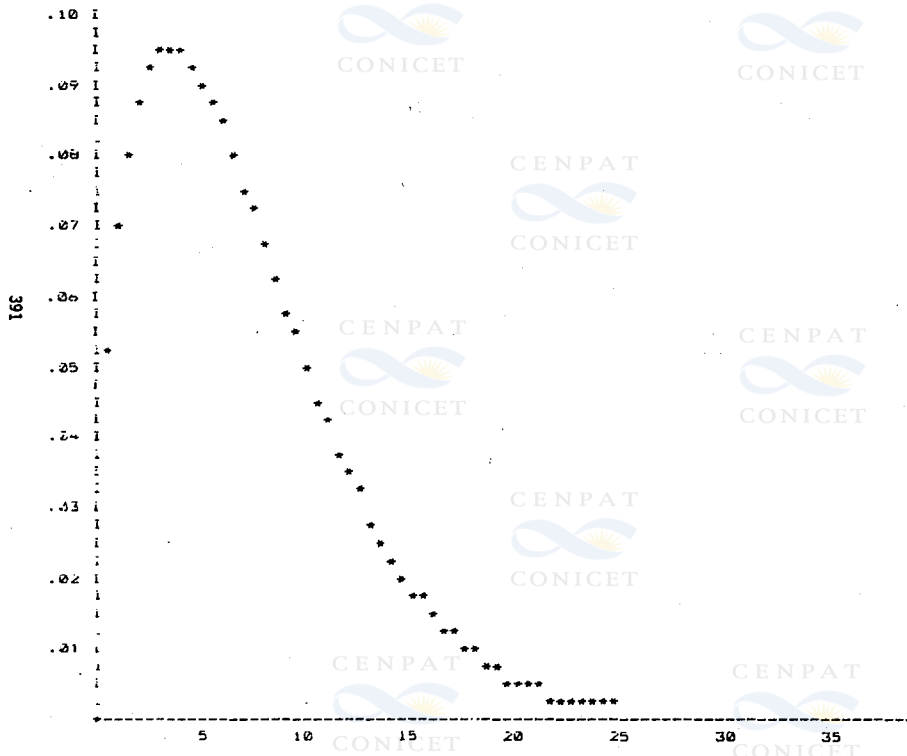
TOTAL VERANO

RIO GALLEGOS AERO.

RIO GALLEGOS AERO.

GRAFICO DE DISTRIBUCION WEIBULL

GRAFICO DE DURACION DE VIENTO



TOTAL OTONO

TOTAL OTONO

BIBLIOTECA

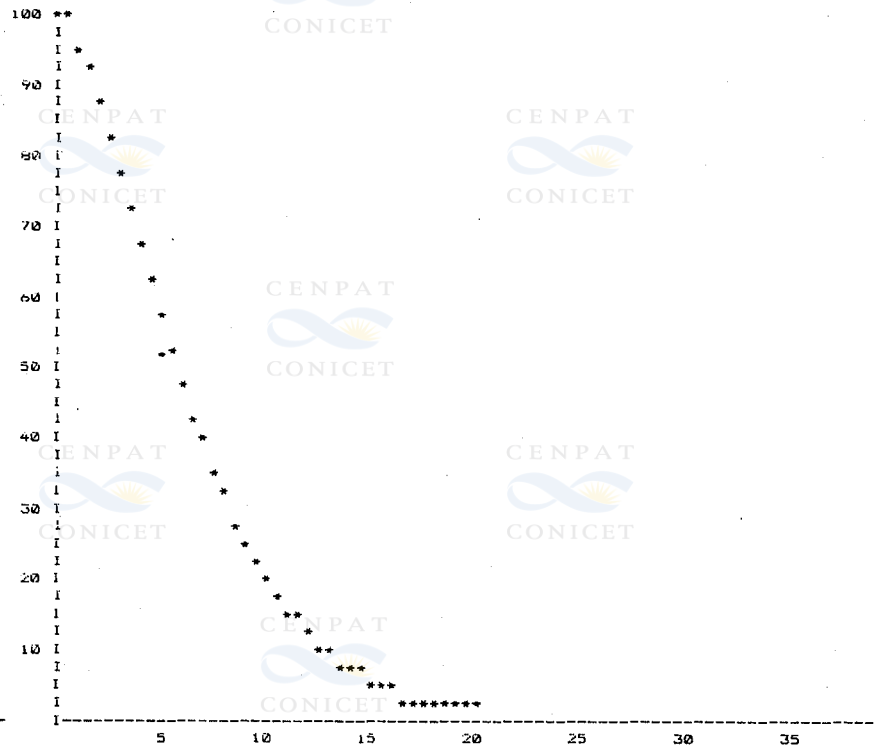
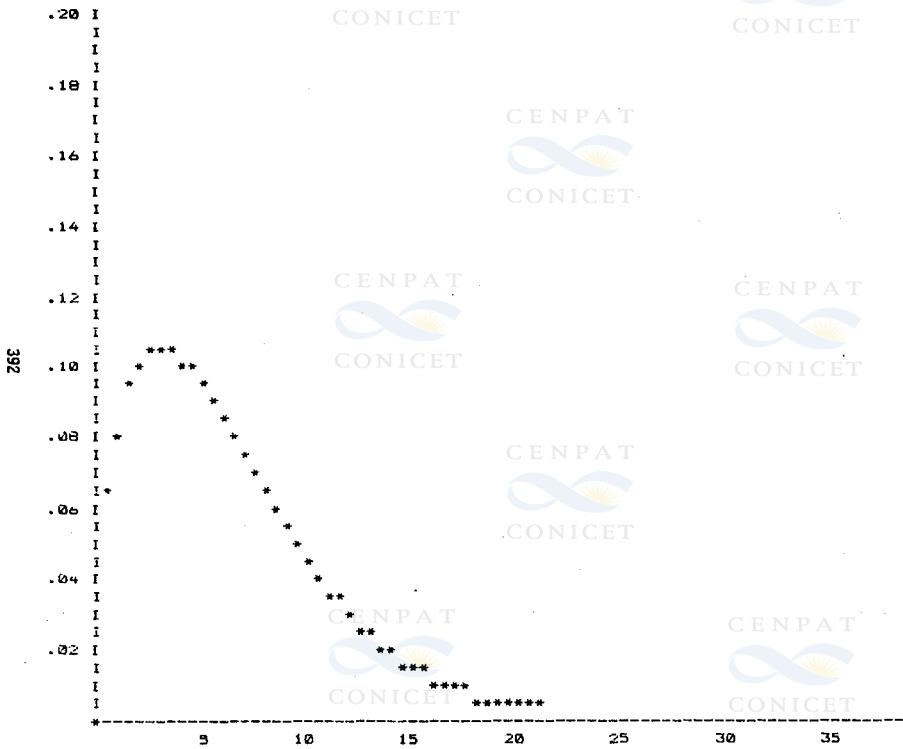


RIO GALLEGOS AERO.

GRAFICO DE DISTRIBUCION WEIBULL

RIO GALLEGOS AERO.

GRAFICO DE DURACION DE VIENTO



TOTAL INVIERNO

TOTAL INVIERNO

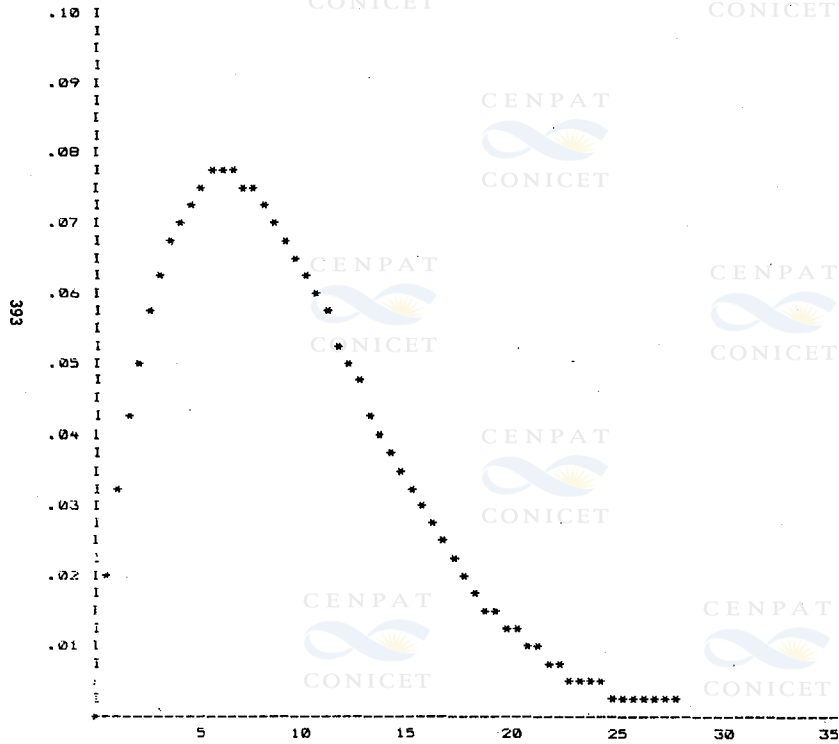


1.02 (3)



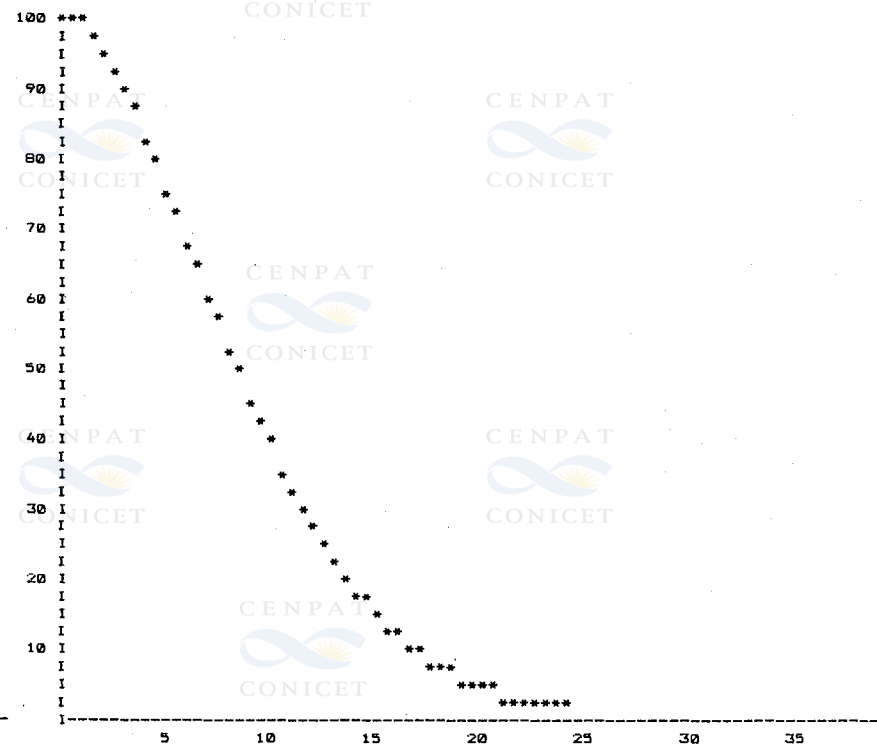
RIO GALLEGOS AERO.

GRAFICO DE DISTRIBUCION WEIBULL



RIO GALLEGOS AERO.

GRAFICO DE DURACION DE VIENTO



TOTAL PRIMAVERA

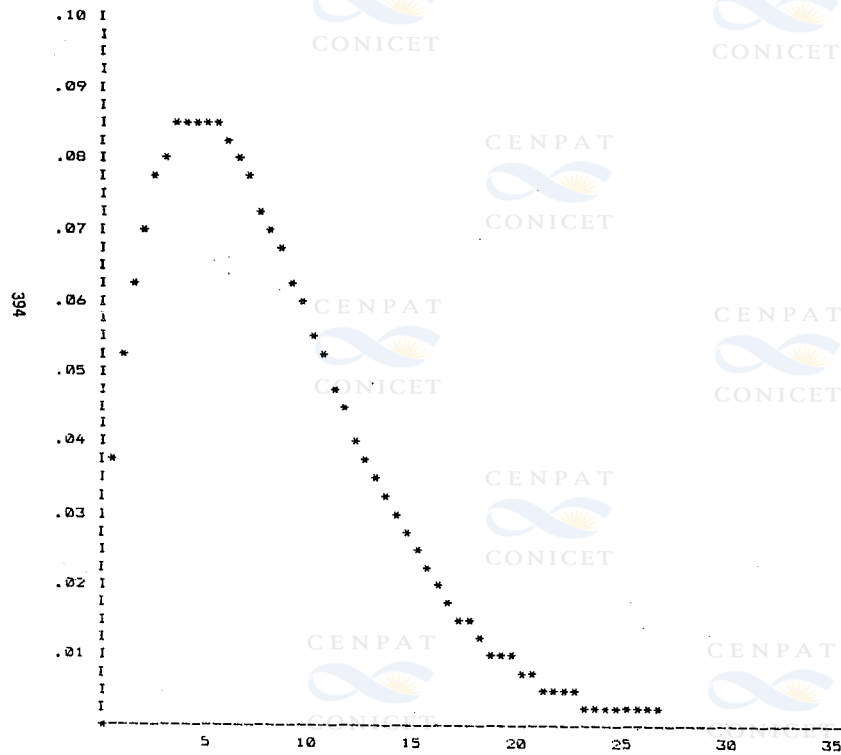
TOTAL PRIMAVERA





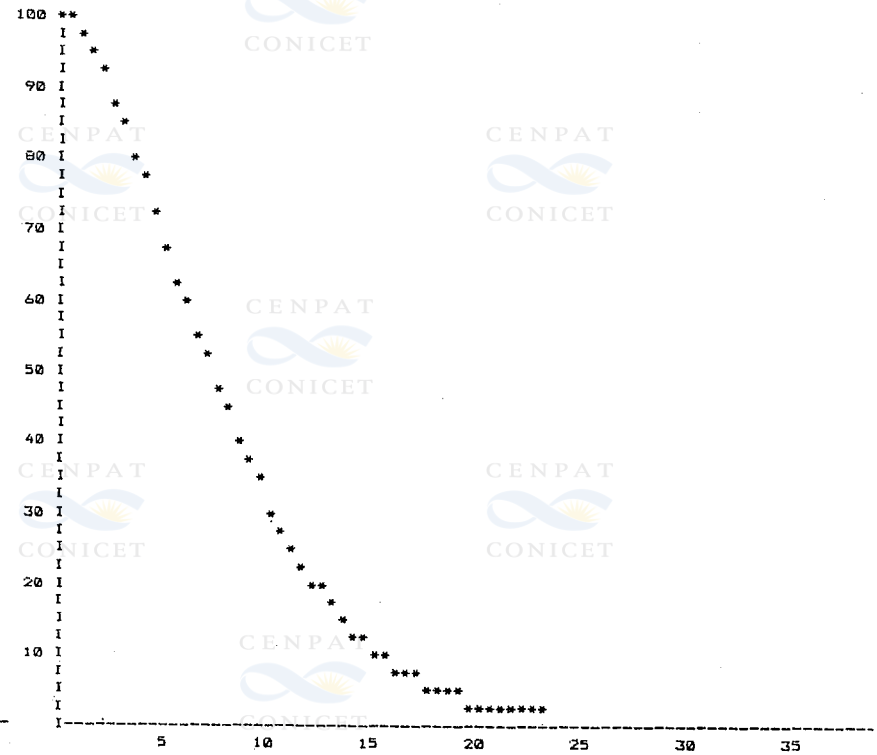
RIO GALLEGOS AERO.

GRAFICO DE DISTRIBUCION WEIBULL



RIO GALLEGOS AERO.

GRAFICO DE DURACION DE VIENTO



TOTAL TOTAL

TOTAL TOTAL

