



COMISION NACIONAL DE ESTUDIOS GEO-HELIOFISICOS



CENTRO NACIONAL PATAGONICO



BOLETIN HIDROMETEOROLOGICO



PROVINCIA DEL CHUBUT



1er. Semestre 1975



PUERTO MADRYN - CHUBUT



1975



Este Boletín Hidrometeorológico es realizado por el Dpto. de Meteorología del Centro Nacional Patagónico, como parte del Programa Balance Superficial de las Aguas de la Provincia del Chubut, el cual es compaginado y dirigido por el Pronosticador Meteorológico Héctor Fernando Mattio.

Se agradece en forma especial la colaboración de:

- 1.- Personal Técnico del Dpto. de Meteorología del C.N.P..
- 2.- Personal de las estaciones de aforo de Agua y Energía de El Matén, Lago Cholila, Gualjaina y Los Altos.
- 3.- Personal de las Estancias: "La Isabel" y "La Maciega", zona de Camarones, y "El Carlitos", zona de Canquel.
- 4.- Personal del Automóvil Club Argentino de Las Chapas.
- 5.- Ingeniero Orwig Griffiths, zona de Gaiman.
- 6.- Guardafauces y auxiliares de las reservas Punta Norte e Isla de los Pájaros.
- 7.- Personal policial de las estaciones de Cushamen y Gan-Gan (Oficial Bustos).
- 8.- Sr. Director de la Escuela Nacional N° 95 de Telsen (Osman Domínguez).
- 9.- Señores inspectores de Agua y Energía (Vicente Pavez y Juan A. Juárez)

INTRODUCCION

Estaciones Hidrometeorológicas:

Los datos meteorológicos que figuran en esta publicación han sido obtenidos de observaciones realizadas por las estaciones de la red hidrometeorológica que el C.N.P. ha instalado dentro de la provincia del Chubut; red que de acuerdo con las normas establecidas por la Organización Meteorológica Mundial comprende 2 clases de estaciones fundamentales:

- 1º) Estaciones termoplumiométricas que registran: temperatura, humedad y precipitación.
- 2º) Estaciones pluviométricas que registren: precipitación.

En la 5ª página de esta publicación figura un mapa con la ubicación de dichas estaciones.

Hora de Observación:

Debido a que las estaciones tienen registros semanales, se han hecho las lecturas de las fejas cada 2 horas para las estaciones termoplumiométricas, siendo estas las correspondientes a las: 02.00; 04.00; 06.00; 08.00; 10.00; 12.00; 14.00; 16.00; 18.00; 20.00; 22.00; 24.00 (Hora Oficial Argentina).

En las estaciones pluviométricas los datos que se publican pertenecen al día pluviométrico, que abarca desde las 09.00 del día de la fecha a las 09.00 (HOA) del día siguiente.



C. N. P.



Instrumental Utilizado:



En todas las estaciones se emplean pluviógrafos: a) tipo Hellman modelo Meteorología Argentina y b) a cangilones, modelo SIAP, cuya superficie receptora está situada a 1,5 metros sobre el suelo. Los datos están expresados en mm. de altura con décimos, considerándose lluvia cuando en el día pluviométrico, la cantidad de agua caída sobrepasa o es igual a los 0,2 mm..



Los registradores utilizados para la medición de la temperatura y humedad, son aparatos marca SIAP O HESSICO, cuyos sensores son: un bimetalico para la temperatura y un haz de 20 a 30 cabellos para la humedad, colocándose dichos sensores a una altura sobre el suelo de 1,5 mts., dentro de abrigos meteorológicos, que cumplen con las normas de la Organización Meteorológica Mundial.



La temperatura está expresada en grados Celcius, con décimas. Las inferiores a 0° van precedidas del signo -. La humedad relativa está expresada en tanto por ciento.



Cóputos:



Las medias diarias de temperatura y humedad son tomadas de los valores de las 12 horas antes mencionadas.



Mediante la fórmula:

$$\bar{x} = \frac{\sum_{i=1}^{12} x_i}{12}$$



Se obtiene la media del día.

La media horaria se calcula de acuerdo al N° de días con datos de cada mes y la media mensual (\bar{X}_m) como la suma de todos los datos del mes dividida por el número de datos (n), de acuerdo con la expresión:

$$\bar{X}_m = \frac{\sum_{i=1}^n x_i}{n}$$

Gráficos:

Se representa mediante histogramas la marcha mensual de la precipitación consignándose los totales de los 6 meses.

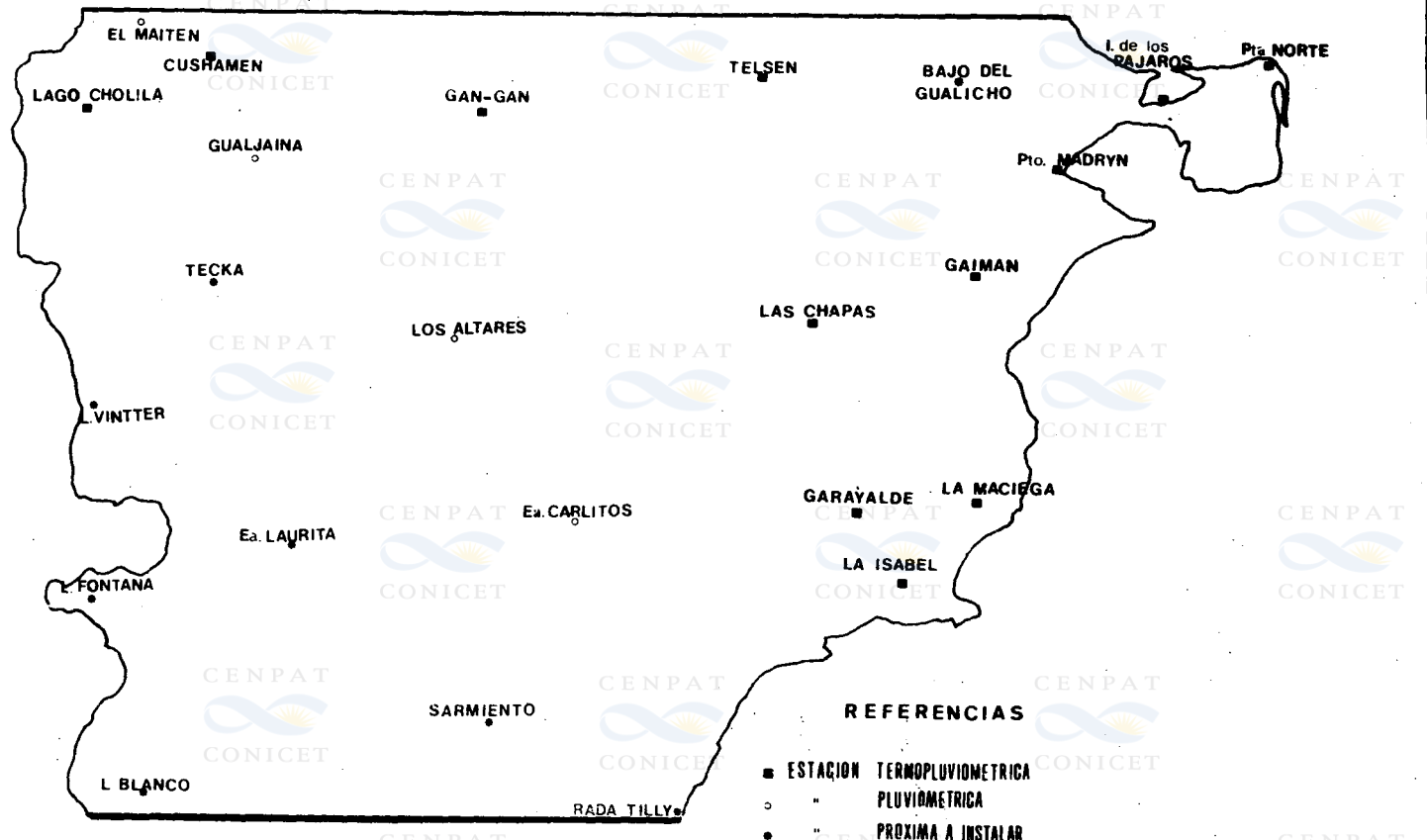
Las curvas de variación media horaria de temperatura y humedad se grafican para todos los meses, donde a los fines de no superponer las curvas se trazó un mes en líneas cortadas.

Asimismo, se grafican las variaciones de temperatura y humedad media mensual.


Nota:

Se incorporan en este Boletín las estaciones: "El Carlitos" desde el mes de abril y Pto. Madryn con datos de precipitación a partir del mes de mayo.

FIG.1: RED HIDROMETEOROLOGICA PROVINCIA DEL CHUBUT
CENTRO NACIONAL PATAGONICO (CNEGH)



C. N. P.



ESTACIONES



TERMOPLUVIOMETRICAS



<u>C. N. P.</u>			
<u>ESTACION</u> : Cushman			
<u>LONGITUD</u> : 70° 45' W		<u>MES</u> : Enero	
<u>LATITUD</u> : 42° 08' S		<u>AÑO</u> : 1975	
<u>ALTURA</u> : 500 m			
<u>TEMPERATURA</u>		<u>HUMEDAD RELATIVA</u>	
Media	19.6 °C	Media	53 %
Máxima media	27.4 °C	Máxima media	84 %
Mínima media	10.1 °C	Mínima media	33 %
Máxima absoluta	35.0 °C	Máxima absoluta	99 %
Día máx. absoluta	30	Día	7
Mínima absoluta	5.5 °C	Mínima absoluta	18 %
Día mín. Absoluta	7	Día	30
Oscilación media	17.3 °C	<u>PRECIPITACION</u>	
Oscilación máx. abs.	27.0 °C	Total	—
Día osc. máx. abs.	30	Máxima en 24 Hs.	—
Oscilación mín. abs.	6.0 °C	Día máx. en 24 Hs.	—
Día osc. mín. abs.	4	Nº Días de lluvia	—

C. N. P.

ESTACION : Cushman

LONGITUD : 70° 45' W

MES : Febrero

LATITUD : 42° 08' S

AÑO : 1975

ALTURA : 500 m

<u>TEMPERATURA</u>		<u>HUMEDAD RELATIVA</u>	
Media	14.4 °C	Media	58 %
Máxima media	21.8 °C	Máxima media	87 %
Mínima media	5.8 °C	Mínima media	34 %
Máxima absoluta	32.0 °C	Máxima absoluta	99 %
Día máx. absoluta	1	Día	varios
Mínima absoluta	1.0 °C	Mínima absoluta	5 %
Día mín. absoluta	25	Día	18
Oscilación media	16.0 °C	<u>PRECIPITACION</u>	m.m.
Oscilación máx. abs.	26.0 °C	Total	—
Día osc. máx. abs.	4	Máxima en 24 Hs.	—
Oscilación mín. abs.	5.0 °C	Día máx. en 24 Hs.	—
Día osc. mín. abs.	12	Nº Día de lluvia	—

C. N. P.

ESTACION : Cushman

LONGITUD : 70° 45' W

LATITUD : 42° 08' S

ALTURA : 500 m

MES : Marzo

AÑO : 1975

<u>TEMPERATURA</u>		<u>HUMEDAD RELATIVA</u>	
Media	12.4 °C	Media	64 %
Máxima media	20.3 °C	Máxima media	94 %
Mínima media	3.8 °C	Mínima media	34 %
Máxima absoluta	28.0 °C	Máxima absoluta	99 %
Día máx. absoluta	7	Día	varios
Mínima absoluta	-2.5 °C	Mínima absoluta	5 %
Día mín. absoluta	5	Día	7
Oscilación media	16.5 °C	<u>PRECIPITACION</u>	m.m.
Oscilación máx. abs.	25.5 °C	Total	47.7
Día osc. máx. abs.	7	Máxima en 24 Hs.	42.2
Oscilación mín. abs.	6.5 °C	Día máx. en 24 Hs.	11
Día osc. mín. abs.	14	Nº Días de lluvia	6

C. N. P.

ESTACION : Cushman

LONGITUD : N 70° 45' W

LATITUD : 42° 08' S

ALTURA : 500 m

MES : Abril

AÑO : 1975

<u>TEMPERATURA</u>		<u>HUMEDAD RELATIVA</u>	
Media	8.3 °C	Media	68 %
Máxima media	15.3 °C	Máxima media	92 %
Mínima media	0.9 °C	Mínima media	42 %
Máxima absoluta	26.5 °C	Máxima absoluta	99 %
Día máx. absoluta	2	Día	varios
Mínima absoluta	-12.5 °C	Mínima absoluta	14 %
Día mín. absoluta	30	Día	2
Oscilación media	14.4 °C	<u>PRECIPITACION</u>	m.m.
Oscilación máx. abs.	28.5 °C	Total	15.8
Día osc. máx. abs.	2	Máxima en 24 Hs.	11.2
Oscilación mín. abs.	7.5 °C	Día máx. en 24 Hs.	10
Día osc. mín. abs.	22	Nº Días de lluvia	5

<u>C. N. P.</u>			
<u>ESTACION</u> : Cushman		<u>MES</u> : Mayo	
<u>LONGITUD</u> : 70° 45' W		<u>AÑO</u> : 1975	
<u>LATITUD</u> : 42° 08' S			
<u>ALTURA</u> : 500 m			
<u>TEMPERATURA</u>		<u>HUMEDAD RELATIVA</u>	
Media	3.8 °C	Media	75 %
Máxima media	11.2 °C	Máxima media	96 %
Mínima media	-2.5 °C	Mínima media	48 %
Máxima absoluta	17.0 °C	Máxima absoluta	99 %
Día máx. absoluta	5	Día	varios
Mínima absoluta	-11.0 °C	Mínima absoluta	5 %
Día mín. absoluta	1	Día	1
Oscilación media	13.7 °C	<u>PRECIPITACION</u>	
Oscilación máx. abs.	27.5 °C	Total	20.6
Día osc. máx. abs.	1	Máxima en 24 Hs.	9.2
Oscilación mín. abs.	2.5 °C	Día máx. en 24 Hs.	22
Día osc. mín. abs.	13	N° Días de lluvia	9

C. N. P.

ESTACION : Cushman

LONGITUD : 70° 45' W

LATITUD : 42° 08' S

ALTURA : 500 m

MES : Junio

AÑO : 1975

<u>TEMPERATURA</u>		<u>HUMEDAD RELATIVA</u>	
Media	3.7 °C	Media	80 %
Máxima media	8.3 °C	Máxima media	96 %
Mínima media	-0.9 °C	Mínima media	62 %
Máxima absoluta	12.5 °C	Máxima absoluta	99 %
Día máx. absoluta	28	Día	varios
Mínima absoluta	-4.0 °C	Mínima absoluta	45 %
Día mín. absoluta	11	Día	13
Oscilación media	9.2° C	<u>PRECIPITACION</u>	m.m.
Oscilación máx. abs.	13.0 °C	Total	0.0
Día osc. máx. abs.	11	Máxima en 24 Hs.	0.0
Oscilación mín. abs.	5.5 °C	Día máx. en 24 Hs.	—
Día osc. mín. abs.	24-25	N° Días de lluvia	—

C. N. P.

ESTACION : Gaiman

LONGITUD : 65° 31' W

LATITUD : 43° 19' S

ALTURA : 25 m

MES : Enero

AÑO : 1975

<u>TEMPERATURA</u>		<u>HUMEDAD RELATIVA</u>	
Media	18.4 °C	Media	62 %
Máxima media	25.9 °C	Máxima media	93 %
Mínima media	9.5 °C	Mínima media	40 %
Máxima absoluta	34.0 °C	Máxima absoluta	99 %
Día máx. absoluta	21	Día	varios
Mínima absoluta	0.5 °C	Mínima absoluta	27 %
Día mín. absoluta	18	Día	2
Oscilación media	16.5 °C	<u>PRECIPITACION</u>	m.m.
Oscilación máx. abs.	31.5 °C	Total	5.7
Día osc. máx. abs.	19	Máxima en 24 Hs.	4.0
Oscilación mín. abs.	7.5 °C	Día máx. en 24 Hs.	6
Día osc. mín. abs.	6	Nº Días de lluvia	3

C. N. P.**ESTACION :** Gaiman**LONGITUD :** 65° 31' W**LATITUD :** 43° 19' S**ALTURA :** 25 m**MES :** Febrero**AÑO :** 1975

<u>TEMPERATURA</u>		<u>HUMEDAD RELATIVA</u>	
Media	18.0 °C	Media	52 %
Máxima media	25.5 °C	Máxima media	81 %
Mínima media	9.2 °C	Mínima media	33 %
Máxima absoluta	32.0 °C	Máxima absoluta	97 %
Día máx. absoluta	5-21	Día	3-24
Mínima absoluta	2.5 °C	Mínima absoluta	22 %
Día mín. absoluta	24	Día	28
Oscilación media	16.3 °C	<u>PRECIPITACION</u>	
Oscilación máx. abs.	22.0 °C	Total	0.0
Día osc. máx. abs.	21	Máxima en 24 Hs.	0.0
Oscilación mín. abs.	11.0 °C	Día máx. en 24 Hs.	—
Día osc. mín. abs.	22	Nº Días de lluvia	—



CENPAT

CENPAT

CENPAT

C. N. P.ESTACION : GaimanLONGITUD : 65° 31' WMES : MarzoLATITUD : 43° 19' SAÑO : 1975ALTURA : 26 m

<u>TEMPERATURA</u>		<u>HUMEDAD RELATIVA</u>	
Media	15.0 °C	Media	56 %
Máxima media	23.3 °C	Máxima media	91 %
Mínima media	2.9 °C	Mínima media	28 %
Máxima absoluta	31.5 °C	Máxima absoluta	95 %
Día máx. absoluta	2	Día	19
Mínima absoluta	-1.0 °C	Mínima absoluta	22 %
Día mín. absoluta	22	Día	19
Oscilación media	20.1 °C	<u>PRECIPITACION</u>	m.m.
Oscilación máx. abs.	25.0 °C	Total	8.7
Día osc. máx. abs.	2	Máxima en 24 Hs.	3.3
Oscilación mín. abs.	16.5 °C	Día máx. en 24 Hs.	13
Día osc. mín. abs.	23	Nº Días de lluvia	4

C. N. P.

ESTACION Gaiman

LONGITUD : 65 ° 31' W

MES : Abril

LATITUD : 43° 19' S

AÑO : 1975

ALTURA : 25 m

<u>TEMPERATURA</u>		<u>HUMEDAD RELATIVA</u>	
Media	11,2 °C	Media	62 %
Máxima media	19,8 °C	Máxima media	93 %
Mínima media	2,6 °C	Mínima media	36 %
Máxima absoluta	30,0 °C	Máxima absoluta	99 %
Día máx. absoluta	3-4	Día	11
Mínima absoluta	-5,0 °C	Mínima absoluta	20 %
Día mín. absoluta	11-30	Día	2
Oscilación media	17,2 °C	<u>PRECIPITACION</u>	m.m.
Oscilación máx. abs.	27,5 °C	Total	8.1
Día osc. máx. abs.	3	Máxima en 24 Hs.	5.9
Oscilación mín. abs.	6,5 °C	Día máx. en 24 Hs.	22
Día osc. mín. abs.	29	Nº Días de lluvia	2

C. N. P.

ESTACION : Gaiman

LONGITUD : 66° 31' W

MES : Mayo

LATITUD : 43° 19' S

AÑO : 1975

ALTURA : 25 m

<u>TEMPERATURA</u>		<u>HUMEDAD RELATIVA</u>	
Media	6.6 °C	Media	67 %
Máxima media	14.0 °C	Máxima media	85 %
Mínima media	-0.4 °C	Mínima media	43 %
Máxima absoluta	22.0 °C	Máxima absoluta	90 %
Día máx. absoluta	22	Día	24
Mínima absoluta	-6.5 °C	Mínima absoluta	25 %
Día mín. absoluta	25	Día	26
Oscilación media	14.4 °C	<u>PRECIPITACION</u>	m.m.
Oscilación máx. abs.	24.0 °C	Total	8.3
Día osc. máx. abs.	1	Máxima en 24 Hs.	7.5
Oscilación mín. abs.	2.5 °C	Día máx. en 24 Hs.	28
Día osc. mín. abs.	29	Nº Días de lluvia	2

<u>C. N. P.</u>			
<u>ESTACION</u> : Geiman			
<u>LONGITUD</u> : 63° 31' W		<u>MES</u> : Junio	
<u>LATITUD</u> : 43° 19' S		<u>AÑO</u> : 1975	
<u>ALTURA</u> : 25 m			
<u>TEMPERATURA</u>		<u>HUMEDAD RELATIVA</u>	
Medio	4.1 °C	Medio	72 %
Máxima media	10.5 °C	Máxima media	88 %
Mínima media	-2.0 °C	Mínima media	50 %
Máxima absoluta	16.0 °C	Máxima absoluta	96 %
Día máx. absoluta	11	Día	varios
Mínima absoluta	-8.5 °C	Mínima absoluta	23 %
Día mín. absoluta	2-24	Día	8
Oscilación media	12.5 °C	<u>PRECIPITACION</u>	
Oscilación máx. abs.	18.0 °C	Total	14.0
Día osc. máx. abs.	15	Máxima en 24 Hs.	12.0
Oscilación mín. abs.	2.0 °C	Día máx. en 24 Hs.	24
Día osc. mín. abs.	19	Nº Días de lluvia	3

C. N. P.

ESTACION : Gen-Gan

LONGITUD : 68° 17' W

LATITUD : 42° 33' S

ALTURA : 1.400 m

MES : Enero

AÑO : 1975

<u>TEMPERATURA</u>		<u>HUMEDAD RELATIVA</u>	
Media	17.8 °C	Media	49 %
Máxima media	26.7 °C	Máxima media	77 %
Mínima media	9.9 °C	Mínima media	23 %
Máxima absoluta	34.0 °C	Máxima absoluta	99 %
Día máx. absoluta	30-31	Día	28
Mínima absoluta	3.5 °C	Mínima absoluta	5 %
Día mín. absoluta	16	Día	varios
Oscilación media	16.8 °C	<u>PRECIPITACION</u>	m.m.
Oscilación máx. abs.	24.5 °C	Total	—
Día osc. máx. abs.	1	Máxima en 24 Hs.	—
Oscilación mín. abs.	10.5 °C	Día máx. en 24 Hs.	—
Día osc. mín. abs.	16-23	Nº Días de lluvia	—

C. N. P.

ESTACION : Gen-Gen

LONGITUD : 68° 17' W

LATITUD : 42° 33' S

ALTURA : 1.400 m.

MES : Febrero

AÑO : 1975

<u>TEMPERATURA</u>		<u>HUMEDAD RELATIVA</u>	
Media	15.3 °C	Media	55 %
Máxima media	22.6 °C	Máxima media	78 %
Mínima media	7.0 °C	Mínima media	33 %
Máxima absoluta	34.5 °C	Máxima absoluta	99 %
Día máx. absoluta	1	Día	14
Mínima absoluta	1.0 °C	Mínima absoluta	18 %
Día mín. absoluta	27-28	Día	varios
Oscilación media	15.6 °C	<u>PRECIPITACION</u>	m.m.
Oscilación máx. abs.	25.0 °C	Total	—
Día osc. máx. abs.	4	Máxima en 24 Hs.	—
Oscilación mín. abs.	9.5 °C	Día máx. en 24 Hs.	—
Día osc. mín. abs.	14	Nº Días de lluvia	—

C. N. P.

ESTACION : Gan-Gan

LONGITUD : 68° 17' W

LATITUD : 42° 33' S

ALTURA : 1.400 m

MES : Mayo

AÑO : 1975

<u>TEMPERATURA</u>		<u>HUMEDAD RELATIVA</u>	
Media	6.8 °C	Media	68 %
Máxima media	12.4 °C	Máxima media	91 %
Mínimo media	1.2 °C	Mínimo media	41 %
Máxima absoluta	18.5 °C	Máxima absoluta	99 %
Día máx. absoluta	21	Día	27
Mínimo absoluta	-10.0 °C	Mínimo absoluta	5 %
Día mín. absoluta	1	Día	1
Oscilación media	11.2 °C	<u>PRECIPITACION</u>	
Oscilación máx. abs.	25.5 °C	Total	—
Día osc. máx. abs.	1	Máxima en 24 Hs.	—
Oscilación mín. abs.	5.0 °C	Día máx. en 24 Hs.	—
Día osc. mín. abs.	29	Nº Días de lluvia	—

C. N. P.

ESTACION : Gan-Gan

LONGITUD : 68° 17' W

MES : Junio

LATITUD : 42° 33' S

AÑO : 1975

ALTURA : 1,400 m

<u>TEMPERATURA</u>		<u>HUMEDAD RELATIVA</u>	
Media	2.7 °C	Media	74 %
Máxima media	7.8 °C	Máxima media	94 %
Mínima media	-1.4 °C	Mínima media	50 %
Máxima absoluta	13.4 °C	Máxima absoluta	99 %
Día máx. absoluta	14	Día	varios
Mínima absoluta	-8.5 °C	Mínima absoluta	5 %
Día mín. absoluta	24	Día	13
Oscilación media	9.2 °C	<u>PRECIPITACION</u>	m.m.
Oscilación máx. abs.	16.5 °C	Total	—
Día osc. máx. abs.	14	Máxima en 24 Hs.	—
Oscilación mín. abs.	3.0 °C	Día máx. en 24 Hs.	—
Día osc. mín. abs.	12	Nº Días de lluvia	—



C. N. P.

ESTACION : Isla de los Pájaros

LONGITUD : 64° 18' W

MES : Enero

LATITUD : 42° 24' S

AÑO : 1975

ALTURA : 5 m

<u>TEMPERATURA</u>		<u>HUMEDAD RELATIVA</u>	
Media	17.4 °C	Media	72 %
Máxima media	24.0 °C	Máxima media	92 %
Mínima media	12.2 °C	Mínima media	43 %
Máxima absoluta	31.0 °C	Máxima absoluta	99 %
Día máx. absoluta	20	Día	25-26
Mínima absoluta	4.0 °C	Mínima absoluta	9 %
Día mín. absoluta	18	Día	5
Oscilación media	11.8 °C	<u>PRECIPITACION</u>	m.m.
Oscilación máx. abs.	19.0 °C	Total	12.5
Día osc. máx. abs.	24	Máxima en 24 Hs.	9.0
Oscilación mín. abs.	4.5 °C	Día máx. en 24 Hs.	6
Día osc. mín. abs.	28	Nº Días de lluvia	4

C. N. P.

ESTACION : Isla de los Pájaros

LONGITUD : 64° 18' W

MES : Febrero

LATITUD : 42° 24' S

AÑO : 1975

ALTURA : 5 m

<u>TEMPERATURA</u>		<u>HUMEDAD RELATIVA</u>	
Media	17.8 °C	Media	68 %
Máxima media	24.6 °C	Máxima media	90 %
Mínima media	12.0 °C	Mínima media	40 %
Máxima absoluta	29.5 °C	Máxima absoluta	99 %
Día máx. absoluta	19	Día	21-23
Mínima absoluta	7.0 °C	Mínima absoluta	13 %
Día mín. absoluta	15	Día	14
Oscilación media	12.4 °C	<u>PRECIPITACION</u>	m.m.
Oscilación máx. abs.	20.5 °C	Total	10.0
Día osc. máx. abs.	15	Máxima en 24 Hs.	9.3
Oscilación mín. abs.	4.5 °C	Día máx. en 24 Hs.	27
Día osc. mín. abs.	23	Nº Días de lluvia	3

C. N. P.

ESTACION : Isla de los Pájaros

LONGITUD : 64° 18' W

LATITUD : 42° 24' S

ALTURA : 5 m

MES : Abril

AÑO : 1975

<u>TEMPERATURA</u>		<u>HUMEDAD RELATIVA</u>	
Media	12.9 °C	Media	67 %
Máxima media	18.7 °C	Máxima media	80 %
Mínima media	7.1 °C	Mínima media	51 %
Máxima absoluta	25.0 °C	Máxima absoluta	94 %
Día máx. absoluta	12	Día	11
Mínima absoluta	-1.5 °C	Mínima absoluta	20 %
Día mín. absoluta	11	Día	18
Oscilación media	11.6 °C	<u>PRECIPITACION</u>	m.m.
Oscilación máx. abs.	16.5 °C	Total	39.1
Día osc. máx. abs.	11	Máxima en 24 Hs.	10.2
Oscilación mín. abs.	6.5 °C	Día máx. en 24 Hs.	21
Día osc. mín. abs.	29	Nº Días de lluvia	6

C. N. P.

ESTACION: Isla de los Pájaros

LONGITUD : 64° 18' W

MES : Mayo

LATITUD : 42° 24' S

AÑO: 1975

ALTURA : 5 m

<u>TEMPERATURA</u>		<u>HUMEDAD RELATIVA</u>	
Media	10.8 °C	Media	78 %
Máxima media	15.0 °C	Máxima media	85 %
Mínima media	5.8 °C	Mínima media	66 %
Máxima absoluta	18.5 °C	Máxima absoluta	91 %
Día máx. absoluta	9	Día	20
Mínima absoluta	-2.0 °C	Mínima absoluta	40 %
Día mín. absoluta	26	Día	9
Oscilación media	9.2 °C	<u>PRECIPITACION</u>	m.m.
Oscilación máx. abs.	14.5 °C	Total	6.2
Día osc. máx. abs.	3-4	Máxima en 24 Hs.	5.2
Oscilación mín. abs.	1.5 °C	Día máx. en 24 Hs.	26
Día osc. mín. abs.	20	Nº Días de lluvia	3

C. N. P.

ESTACION : Isla de los Pájaros

LONGITUD : 64° 18' W

LATITUD : 42° 24' 3

ALTURA : 5 m

MES : Junio

AÑO : 1975

<u>TEMPERATURA</u>		<u>HUMEDAD RELATIVA</u>	
Media	8.4 °C	Media	73 %
Máxima media	12.2 °C	Máxima media	82 %
Mínima media	3.7 °C	Mínima media	60 %
Máxima absoluta	15.0 °C	Máxima absoluta	94 %
Día máx. absoluta	4-12	Día	17
Mínima absoluta	-4.0 °C	Mínima absoluta	29 %
Día mín. absoluta	24	Día	5-9
Oscilación media	8.5 °C	<u>PRECIPITACION</u>	m.m.
Oscilación máx. abs.	15.0 °C	Total	18.3
Día osc. máx. abs.	12	Máxima en 24 Hs.	5.8
Oscilación mín. abs.	1.5 °C	Día máx. en 24 Hs.	24
Día osc. mín. abs.	13	Nº días de lluvia	8

C. N. P.

ESTACION : Lego Cholila

LÓNGITUD : 71° 27' W

LATITUD : 42° 28' S

ALTURA : 540 m

MES : Abril

AÑO : 1975

<u>TEMPERATURA</u>		<u>HUMEDAD RELATIVA</u>	
Media	6.9 °C	Media	72 %
Máxima media	14.6 °C	Máxima media	97 %
Mínima media	0.6 °C	Mínima media	39 %
Máxima absoluta	21.0 °C	Máxima absoluta	99 %
Día máx. absoluta	24	Día	varios
Mínima absoluta	-8.5 °C	Mínima absoluta	27 %
Día mín. absoluta	30	Día	30
Oscilación media	14.0 °C	<u>PRECIPITACION</u>	m.m.
Oscilación máx. abs.	19.0 °C	Total	139.7
Día osc. máx. abs.	25-30	Máxima en 24 Hs.	77.2
Oscilación mín. abs.	10.0 °C	Día máx. en 24 Hs.	10
Día osc. mín. abs.	28	Nº Días de lluvia	9

C. N. P.

ESTACION : Lego Cholila

LONGITUD : 71° 27' W

MES : Mayo

LATITUD : 42° 28' S

AÑO : 1975

ALTURA : 540 m

<u>TEMPERATURA</u>		<u>HUMEDAD RELATIVA</u>	
Media	4.2 °C	Media	85 %
Máxima media	10.7 °C	Máxima media	96 %
Mínima media	-0.3 °C	Mínima media	58 %
Máxima absoluta	17.5 °C	Máxima absoluta	99 %
Día máx. absoluta	1	Día	varios
Mínima absoluta	-6.5 °C	Mínima absoluta	32 %
Día mín. absoluta	1	Día	20
Oscilación media	11.0 °C	<u>PRECIPITACION</u>	m.m.
Oscilación máx. abs.	24.0 °C		Total
Día osc. máx. abs.	1	Máxima en 24 Hs.	20.2
Oscilación mín. abs.	3.0 °C	Días máx. en 24 Hs.	20
Día osc. mín. abs.	29	Nº Días de lluvia	10

C. N. P.

ESTACION : Lago Cholile

LONGITUD : 71° 27' W

LATITUD : 42° 28' S

ALTURA : 540 m

MES : Junio

AÑO : 1975

<u>TEMPERATURA</u>		<u>HUMEDAD RELATIVA</u>	
Media	2.9 °C	Media	87 %
Máxima media	7.4 °C	Máxima media	95 %
Mínima media	-0.3 °C	Mínima media	65 %
Máxima absoluta	15.0 °C	Máxima absoluta	98 %
Día máx. absoluta	13	Día	11
Mínima absoluta	-5.0 °C	Mínima absoluta	35 %
Día mín. absoluta	3	Día	5
Oscilación media	7.7 °C	<u>PRECIPITACION</u>	m.m.
Oscilación máx. abs.	16.0 °C	Total	144.5
Día osc. máx. abs.	13	Máximo en 24 Hs.	50.0
Oscilación mín. abs.	2.0 °C	Día máx. en 24 Hs.	20
Día osc. mín. abs.	1	Nº Días de lluvia	7

C. N. P.

ESTACION : La Isabel

LONGITUD : 66° 08' W

LATITUD : 44° 50' S

ALTURA : 125 m

MES : Enero

AÑO : 1975

<u>TEMPERATURA</u>		<u>HUMEDAD RELATIVA</u>	
Media	18.0 °C	Media	50 %
Máxima media	24.7 °C	Máxima media	77 %
Mínima media	10.7 °C	Mínima media	29 %
Máxima absoluta	35.5 °C	Máxima absoluta	95 %
Día máx. absoluta	31	Día	25
Mínima absoluta	2.5 °C	Mínima absoluta	5 %
Día mín. absoluta	18	Día	5
Oscilación media	14.0 °C	<u>PRECIPITACION</u>	m.m.
Oscilación máx. abs.	22.0 °C	Total	28.0
Día osc. máx. abs.	8	Máxima en 24 Hs.	16.0
Oscilación mín. abs.	6.0 °C	Día máx. en 24 Hs.	16
Día osc. mín. abs.	12	Nº Días de lluvia	3

C. N. P.

ESTACION : La Isabel

LONGITUD : 66° 08' W

LATITUD : 44° 50' S

ALTURA : 125 m

MES : Febrero

AÑO : 1975

<u>TEMPERATURA</u>		<u>HUMEDAD RELATIVA</u>	
Media	18.6 °C	Media	45 %
Máxima media	25.0 °C	Máxima media	65 %
Mínima media	11.8 °C	Mínima media	25 %
Máxima absoluta	32.5 °C	Máxima absoluta	95 %
Día máx. absoluta	5	Día	22
Mínima absoluta	5.5 °C	Mínima absoluta	5 %
Día mín. absoluta	24	Día	5
Oscilación media	13.2 °C	<u>PRECIPITACION</u>	m.m.
Oscilación máx. abs.	18.0 °C	Total	19.0
Día osc. máx. abs.	5	Máxima en 24 Hs.	10.0
Oscilación mín. abs.	6.5 °C	Día máx. en 24 Hs.	1
Día osc. mín. abs.	6	Nº Días de lluvia	2

C. N. P.

ESTACION : La Isabel

LONGITUD : 66° 08' W

LATITUD : 44° 50' S

ALTURA : 125 m

MES : Marzo

AÑO : 1975

<u>TEMPERATURA</u>		<u>HUMEDAD RELATIVA</u>	
Media	16.2 °C	Media	56 %
Máxima media	22.4 °C	Máxima media	78 %
Mínima media	9.9 °C	Mínima media	33 %
Máxima absoluta	32.0 °C	Máxima absoluta	95 %
Día máx. absoluta	2	Día	29
Mínima absoluta	5.0 °C	Mínima absoluta	6 %
Día mín. absoluta	15	Día	25
Oscilación media	12.5 °C	<u>PRECIPITACION</u>	m.m.
Oscilación máx. abs.	20.0 °C	Total	19.0
Día osc. máx. abs.	2	Máxima en 24 Hs.	19.0
Oscilación mín. abs.	3.5 °C	Día máx. en 24 Hs.	13
Día osc. mín. abs.	14	Nº Días de lluvia	1

<u>C. N. P.</u>			
<u>ESTACION</u> : La Isabel			
<u>LONGITUD</u> : 66° 08' W		<u>MES</u> : Abril	
<u>LATITUD</u> : 44° 50' S		<u>AÑO</u> : 1975	
<u>ALTURA</u> : 125 m			
<u>TEMPERATURA</u>		<u>HUMEDAD RELATIVA</u>	
Media	13.0 °C	Media	55 %
Máxima media	18.2 °C	Máxima media	76 %
Mínima media	7.5 °C	Mínima media	35 %
Máxima absoluta	32.0 °C	Máxima absoluta	98 %
Día máx. absoluta	3	Día	9
Mínima absoluta	-0.5 °C	Mínima absoluta	6 %
Día mín. absoluta	13	Día	3
Oscilación media	12.3 °C	<u>PRECIPITACION</u>	
Oscilación máx. abs.	23.5 °C	Total	28.5
Día osc. máx. abs.	3	Máxima en 24 Hs.	11.0
Oscilación mín. abs.	13.0 °C	Día máx. en 24 Hs.	28-29
Día osc. mín. abs.	10	Nº Días de lluvia	4

C. N. P.

ESTACION : La Isabel

LONGITUD : 66° 08' W

LATITUD : 44° 50' S

ALTURA : 125 m

MES : Mayo

AÑO : 1975

<u>TEMPERATURA</u>		<u>HUMEDAD RELATIVA</u>	
Media	8.4 °C	Media	63 %
Máxima media	13.3 °C	Máxima media	80 %
Mínima media	3.8 °C	Mínima media	43 %
Máxima absoluta	21.0 °C	Máxima absoluta	95 %
Día. máx. absoluta	21	Día	29
Mínima absoluta	-1.5 °C	Mínima absoluta	8 %
Día mín. absoluta	29	Día	1
Oscilación media	9.7 °C	<u>PRECIPITACION</u>	m.m.
Oscilación máx. abs.	14.5 °C	Total	19.0
Día osc. máx. abs.	2-16	Máxima en 24 Hs.	11.0
Oscilación mín. abs.	5.0 °C	Día máx. en 24 Hs.	29
Día osc. mín. abs.	29	Nº Días de lluvia	2

C. N. P.

ESTACION : La Isabel

LONGITUD : 66° 08' W

MES : Junio

LATITUD : 44° 50' S

AÑO : 1975

ALTURA : 125 m

<u>TEMPERATURA</u>		<u>HUMEDAD RELATIVA</u>	
Media	6.6 °C	Media	69 %
Máxima media	10.3 °C	Máxima media	81 %
Mínima media	3.1 °C	Mínima media	54 %
Máxima absoluta	18.5 °C	Máxima absoluta	93 %
Día máx. absoluta	15	Día	1
Mínima absoluta	-3.5 °C	Mínima absoluta	33 %
Día mín. abs.	24	Día	6
Oscilación media	7.2 °C	<u>PRECIPITACION</u>	m.m.
Oscilación máx. abs.	10.0 °C	Total	16.0
Día osc. máx. abs.	4	Máxima en 24 Hs.	8.5
Oscilación mín. abs.	1.5 °C	Día máx. en 24 Hs.	24
Día osc. mín. abs.	18	Nº Días de lluvia	2

<u>C. N. P.</u>			
ESTACION: La Maciegra			
LONGITUD : 65° 37' W		MES : Enero	
LATITUD : 44° 28' S		AÑO : 1975	
ALTURA : 200 m			
<u>TEMPERATURA</u>		<u>HUMEDAD RELATIVA</u>	
Media	13.9 °C	Media	60 %
Máxima media	20.2 °C	Máxima media	83 %
Mínima media	8.4 °C	Mínima media	40 %
Máxima absoluta	29.0 °C	Máxima absoluta	99 %
Día máx. absoluta	19	Día	15-25
Mínima absoluta	1.0 °C	Mínima absoluta	20 %
Día mín. absoluta	16	Día	19
Oscilación media	11.8 °C	<u>PRECIPITACION</u>	
Oscilación máx. abs.	24.5 °C	Total	21.5
Día osc. máx. abs.	19	Máxima en 24 Hs.	14.0
Oscilación mín. abs.	3.5 °C	Día máx. en 24 Hs.	16
Día osc. mín. abs.	8	Nº Días de lluvia	2

C. N. P.

ESTACION : La Macieaga

LONGITUD : 65° 37' W

LATITUD : 44° 28' S

ALTURA : 200 m

MES : Febrero

AÑO : 1975

<u>TEMPERATURA</u>		<u>HUMEDAD RELATIVA</u>	
Media	15.5 °C	Media	53 %
Máxima media	21.5 °C	Máxima media	72 %
Mínima media	9.8 °C	Mínima media	33 %
Máxima absoluta	29.0 °C	Máxima absoluta	99 %
Día máx. absoluta	21	Día	22
Mínima absoluta	4.5 °C	Mínima absoluta	11 %
Día mín. absoluta	23	Día	5
Oscilación media	11.7 °C	<u>P R E C I P I T A C I O N</u>	m.m.
Oscilación máx. abs.	18.0 °C	Total	2.0
Día osc. máx. abs.	5	Máxima en 24 Hs.	2.0
Oscilación mín. abs.	6.0 °C	Día máx. en 24 Hs.	22
Día osc. mín. abs.	6	Nº Días de lluvia	1

<u>C. N. P.</u>			
<u>ESTACION</u> : La Maciega			
<u>LONGITUD</u> : 65° 37' W		<u>MES</u> : Marzo	
<u>LATITUD</u> : 44° 28' S		<u>AÑO</u> : 1975	
<u>ALTURA</u> : 200 m			
<u>TEMPERATURA</u>		<u>HUMEDAD RELATIVA</u>	
Media	13.2 °C	Media	59 %
Máxima media	18.8 °C	Máxima media	76 %
Mínima media	8.2 °C	Mínima media	39 %
Máxima absoluta	30.0 °C	Máxima absoluta	91 %
Día máx. absoluta	2	Día	10-23
Mínima absoluta	3.5 °C	Mínima absoluta	14 %
Día. mín. absoluta	22	Día	26
Oscilación media	10.6 °C	<u>PRECIPITACION</u>	
Oscilación máx. abs.	20.0 °C	Total	12.5
Día osc. máx. abs.	2	Máxima en 24 Hs.	12.5
Oscilación mín. abs.	2.5 °C	Día máx. en 24 Hs.	14
Día osc. mín. abs.	14	Nº Días de lluvia	1

C. N. P.

ESTACION : La Maciegra

LONGITUD : 65° 37' W

MES : Abril

LATITUD : 44° 28' S

AÑO : 1975

ALTURA : 200 m

<u>TEMPERATURA</u>		<u>HUMEDAD RELATIVA</u>	
Media	11.8 °C	Media	59 %
Máxima medie	17.2 °C	Máxima medie	77 %
Mínima medie	6.6 °C	Mínima medie	39 %
Máxima absoluta	28.5 °C	Máxima absoluta	99 %
Día máx. absoluta	3	Día	29
Mínima absoluta	-1.5 °C	Mínima absoluta	12 %
Día mín. absoluta	30	Día	2
Oscilación medie	10.6 °C	<u>PRECIPITACION</u>	m.m.
Oscilación máx. abs.	16.0 °C	Total	29.5
Día. os. máx. abs.	varios	Máxima en 24 Hs.	20.0
Oscilación mín. abs.	5.5 °C	Día máx. en 24 HS.	28
Día osc. mín. abs.	varios	Nº Días de lluvia	2

C. N. P.

ESTACION : La Meciega

LONGITUD : 65° 37' W

LATITUD : 44° 28' S

ALTURA : 200 m

MES : Mayo

AÑO : 1975

<u>TEMPERATURA</u>		<u>HUMEDAD RELATIVA</u>	
Media	7.0 °C	Media	68 %
Máxima media	11.8 °C	Máxima media	83 %
Mínima media	2.8 °C	Mínima media	50 %
Máxima absoluta	19.0 °C	Máxima absoluta	95 %
Día máx. absoluta	21	Día	28- 29
Mínima absoluta	-2.0 °C	Mínima absoluta	11 %
Día mín. absoluta	29-31	Día	1
Oscilación media	9.0 °C	<u>P R E C I P I T A C I O N</u>	m.m.
Oscilación máx. abs.	13.5 °C	Total	14.0
Día osc. máx. abs.	1-5	Máxima en 24 Hs.	10.0
Oscilación mín. abs.	4.0 °C	Día máx. en 24 Hs.	29
Día osc. mín. abs.	28-29	Nº Días de lluvia	2



CENPAT

CENPAT

CENPAT

C. N. P.ESTACION : La MaciegaLONGITUD : 65° 37' WMES : JunioLATITUD : 44° 28' SAÑO : 1975ALTURA : 200 m

<u>TEMPERATURA</u>		<u>HUMEDAD RELATIVA</u>	
Media	4.8 °C	Media	69 %
Máxima media	8.2 °C	Máxima media	81 %
Mínima media	1.4 °C	Mínima media	57 %
Máxima absoluta	14.0 °C	Máxima absoluta	95 %
Día máx. absoluta	14-15	Día	17-25
Mínima absoluta	-5.0 °C	Mínima absoluta	35 %
Día mín. absoluta	24	Día	6
Oscilación media	6.8 °C	<u>PRECIPITACION</u>	m.m.
Oscilación máx. abs.	12.0 °C	Total	15.2
Día osc. máx. abs.	10	Máxima en 24 Hs.	9.0
Oscilación mín. abs.	2.5 °C	Día máx. en 24 Hs.	25
Día osc. mín. abs.	17-18	Nº Días de lluvia	4

<u>C. N. P.</u>			
<u>ESTACION</u> : Las Chapas			
<u>LONGITUD</u> : 66° 32' W		<u>MES</u> : Enero	
<u>LATITUD</u> : 43° 36' S		<u>AÑO</u> : 1975	
<u>ALTURA</u> : 220 m			
<u>TEMPERATURA</u>		<u>HUMEDAD RELATIVA</u>	
Media	—	Media	—
Máxima media	—	Máxima media	—
Mínima media	—	Mínima media	—
Máxima absoluta	—	Máxima absoluta	—
Día máx. absoluta	—	Día	—
Mínima absoluta	—	Mínima absoluta	—
Día mín. abs.	—	Día	—
Oscilación media	—	<u>PRECIPITACION</u>	m.m.
Oscilación máx. abs.	—	Total	2,2
Día osc. máx. abs.	—	Máxima en 24 Hs.	1,0
Oscilación mín. abs.	—	Día máx. en 24 Hs.	4
Día osc. mín. abs.	—	Nº Días de lluvia	3

C. N. P.

ESTACION : Las Chapas

LONGITUD : 66° 32' W

LATITUD : 43° 36' S

ALTURA : 220 m

MES : Febrero

AÑO : 1975

<u>TEMPERATURA</u>		<u>HUMEDAD RELATIVA</u>	
Media	18.6 °C	Media	41 %
Máxima media	25.0 °C	Máxima media	64 %
Mínima media	10.4 °C	Mínima media	20 %
Máxima absoluta	37.0 °C	Máxima absoluta	89 %
Día máx. absoluta	1	Día	22
Mínima absoluta	6.0 °C	Mínima absoluta	5 %
Día mín. absoluta	27	Día	varios
Oscilación medie	14.6 °C	<u>PRECIPITACION</u>	m.m.
Oscilación máx. abs.	23.5 °C	Total	9.1
Día osc. máx. abs.	21	Máxima en 24 Hs.	4.8
Oscilación mín. abs.	9.5 °C	Día máx. en 24 Hs.	22
Día osc. mín. abs.	12	Nº Días de lluvia	3

C. N. P.

ESTACION : Las Chapas

LONGITUD : 66° 32' W

MES : Marzo

LATITUD : 43° 36' S

AÑO : 1975

ALTURA : 220 m

<u>TEMPERATURA</u>		<u>HUMEDAD RELATIVA</u>	
Media	14.6 °C	Media	52 %
Máxima media	21.6 °C	Máxima media	77 %
Mínima media	6.2 °C	Mínima media	26 %
Máxima absoluta	32.0 °C	Máxima absoluta	87 %
Día máx. absoluta	2	Día	verios
Mínima absoluta	0.0 °C	Mínima absoluta	5 %
Día mín. absoluta	22	Día	10
Oscilación media	15.4 °C	<u>PRECIPITACION</u>	m.m.
Oscilación máx. abs.	23.0 °C	Total	1.2
Día osc. máx. abs.	2	Máxima en 24 Hs.	0.8
Oscilación mín. abs.	4.0 °C	Día máx. en 24 Hs.	12
Día osc. mín. abs.	12	Nº Días de lluvia	3

C. N. P.

ESTACION : Las Chapas

LONGITUD : 66° 32' W

LATITUD : 43° 36' S

ALTURA : 220 m

MES : Abril

AÑO : 1975

<u>TEMPERATURA</u>		<u>HUMEDAD RELATIVA</u>	
Media	10.5 °C	Media	53 %
Máxima media	17.2 °C	Máxima media	76 %
Mínima media	3.2 °C	Mínima media	33 %
Máxima absoluta	23.5 °C	Máxima absoluta	88 %
Día máx. absoluta	8	Día	30
Mínima absoluta	-7.5 °C	Mínima absoluta	5 %
Día mín. absoluta	30	Día	30
Oscilación media	14.0 °C	<u>PRECIPITACION</u>	m.m.
Oscilación máx. abs.	22.0 °C	Total	0.8
Día osc. máx. abs.	16	Máxima en 24 Hs.	0.4
Oscilación mín. abs.	9.0 °C	Día máx. en 24 Hs.	27
Día osc. mín. abs.	29	Nº Días de lluvia	3

C. N. P.

ESTACION : Las Chapas

LONGITUD : 66° 32' W

LATITUD : 43° 36' S

ALTURA : 220 m

MES : Mayo

AÑO : 1975

<u>TEMPERATURA</u>		<u>HUMEDAD RELATIVA</u>	
Media	6.4 °C	Media	61 %
Máxima media	13.5 °C	Máxima media	82 %
Mínima media	-0.4 °C	Mínima media	37 %
Máxima absoluta	19.0 °C	Máxima absoluta	89 %
Día máx. absoluta	1	Día	verios
Mínima absoluta	-5.5 °C	Mínima absoluta	5 %
Día mín. absoluta	31-17	Día	1
Oscilación media	13.8 °C	<u>PRECIPITACION</u>	m.m.
Oscilación máx. abs.	24.0 °C	Total	9.0
Día osc. máx. abs.	1	Máxima en 24 Hs.	4.2
Oscilación mín. abs.	11.5 °C	Día máx. en 24 Hs.	28
Día osc. mín. abs.	31	Nº Días. de lluvia	11

C. N. P.

ESTACION : Las Chapas

LONGITUD : 66° 32' W

LATITUD : 43° 36' S

ALTURA : 220 m

MES : Junio

AÑO : 1975

<u>TEMPERATURA</u>		<u>HUMEDAD RELATIVA</u>	
Media	4.3 °C	Media	71 %
Máxima media	8.9 °C	Máxima media	84 %
Mínima media	0.2 °C	Mínima media	56 %
Máxima absoluta	12.0 °C	Máxima absoluta	90 %
Día máx. absoluta	varios	Día	varios
Mínima absoluta	-9.0 °C	Mínima absoluta	24 %
Día mín. absoluta	24	Día	8
Oscilación media	8.2 °C	<u>PRECIPITACION</u>	m.m.
Oscilación máx. abs.	13.5 °C	Total	0.0
Día osc. máx. abs.	4	Máxima en 24 Hs.	0.0
Oscilación mín. abs.	1.5 °C	Día máx. en 24 Hs.	—
Día osc. mín. abs.	6	Nº Días de lluvia	—

C. N. P.

ESTACION : Punta Loma

LONGITUD : 64° 54' W

LATITUD : 42° 48' S

ALTURA : 70 m

MES : Mayo

AÑO : 1975

<u>TEMPERATURA</u>		<u>HUMEDAD RELATIVA</u>	
Media	9.4 °C	Media	88 %
Máxima media	13.0 °C	Máxima media	99 %
Mínima media	5.2 °C	Mínima media	68 %
Máxima absoluta	15.0 °C	Máxima absoluta	99 %
Día máx. absoluta	varios	Día	varios
Mínima absoluta	0.0 °C	Mínima absoluta	53 %
Día mín. absoluta	31	Día	27
Oscilación media	7.8 °C	<u>PRECIPITACION</u>	m.m.
Oscilación máx. abs.	11.5 °C	Total	18.1
Día osc. máx. abs.	16	Máxima en 24 Hs.	11.0
Oscilación mín. abs.	4.5 °C	Día máx. en 24 Hs.	11
Día osc. mín. abs.	11	Nº Días de lluvia	3

<u>C. N. P.</u>			
<u>ESTACION</u> : Punta Loma		<u>MES</u> : Junio	
<u>LONGITUD</u> : 64° 54' W		<u>AÑO</u> : 1975	
<u>LATITUD</u> : 42° 48' S			
<u>ALTURA</u> : 70 m			
<u>TEMPERATURA</u>		<u>HUMEDAD RELATIVA</u>	
Media	8.4 °C	Media	74 %
Máxima media	12.5 °C	Máxima media	89 %
Mínima media	4.3 °C	Mínima media	56 %
Máxima absoluta	16.0 °C	Máxima absoluta	99 %
Día máx. absoluta	varios	Día	14-15
Mínima absoluta	-5.0 °C	Mínima absoluta	36 %
Día mín. abs.	24	Día	9
Oscilación media	8.2 °C	<u>PRECIPITACION</u>	
Oscilación máx. abs.	12.0 °C	Total	22.2
Día osc. máx. abs.	10	Máxima en 24 Hs.	7.8
Oscilación mín. abs.	2.0 °C	Día máx. en 24 Hs.	25
Día osc. mín. abs.	13	Nº Días de lluvia	4

<u>C.N.P.</u>			
<u>ESTACION</u> : Punta Norte			
<u>LONGITUD</u> : 63° 45' W		<u>MES</u> : ENERO	
<u>LATITUD</u> : 42° 05' S		<u>AÑO</u> : 1975	
<u>ALTURA</u> : 10 m			
<u>TEMPERATURA</u>		<u>HUMEDAD RELATIVA</u>	
Media	14.3 °C	Media	85 %
Máxima media	17.9 °C	Máxima Media	96 %
Mínima media	11.2 °C	Mínima media	65 %
Máxima absoluta	22.5 °C	Máxima absoluta	99 %
Día máx. absoluta	3	Día	26
Mínima absoluta	9.0 °C	Mínima absoluta	31 %
Día mín. absoluta	8	Día	12
Oscilación media	6.7 °C	<u>P R E C I P I T A C I O N</u>	
Oscilación máx. abs.	11.5 °C	Total	11.2
Día osc. máx. abs.	31	Máxima en 24 Hs.	10.0
Oscilación mín. abs.	4.0 °C	Día máx. en 24 Hs.	7
Día os. mín. abs.	varios	Nº Días de lluvia	2

C. N. P.

ESTACION : Punta Norte

LONGITUD : 63° 45' W

LATITUD : 42° 05' S

ALTURA : 10 m

MES : Febrero

AÑO : 1975

<u>TEMPERATURA</u>		<u>HUMEDAD RELATIVA</u>	
Media	14.9 °C	Media	74 %
Máxima media	19.2 °C	Máxima media	93 %
Mínima media	11.4 °C	Mínima media	37 %
Máxima absoluta	29.5 °C	Máxima absoluta	99 %
Día máx. absoluta	20	Día	23
Mínima absoluta	8.0 °C	Mínima absoluta	12 %
Día mín. absoluta	varios	Día	20
Oscilación media	7.9 °C	<u>PRECIPITACION</u>	m.m.
Oscilación máx. abs.	21.5 °C	Total	9.9
Día osc. máx. abs.	20	Máxima en 24 Hs.	8.9
Oscilación mín. abs.	4.5 °C	Día máx. en 24 Hs.	27
Día osc. mín. abs.	varios	Nº Días de lluvia	2

C. N. P.

ESTACION : Punta Norte

LONGITUD : 63° 45' W

ALTITUD : 42° 05' S

ALTURA : 10 m

MES : Marzo

AÑO : 1975

<u>TEMPERATURA</u>		<u>HUMEDAD RELATIVA</u>	
Media	16.3 °C	Media	90 %
Máxima media	19.1 °C	Máxima media	99 %
Mínima media	13.3 °C	Mínima Media	72 %
Máxima absoluta	23.0 °C	Máxima absoluta	99 %
Día máx. absoluta	28	Día	varios
Mínima absoluta	6.0 °C	Mínima absoluta	37 %
Día mín. absoluta	22	Día	28
Oscilación media	5.8 °C	<u>P R E C I P I T A C I O N</u>	m.m.
oscilación máx. abs.	11.0 °C	Total	0.0
Día osc. máx. abs.	22	Máxima en 24 Hs.	0.0
Oscilación mín. abs.	3.0 °C	Día máx. en 24 Hs.	—
Día osc. mín. abs.	10 - 27	Nº Días de lluvia	—

C. N. P.

ESTACION : Punta Norte
LONGITUD : 63° 45' W **MES** : Abril
LATITUD : 42° 05' S **AÑO** : 1975
ALTURA : 10 m

<u>TEMPERATURA</u>		<u>HUMEDAD RELATIVA</u>	
Media	16,5 °c	Media	85 %
Máxima media	18,9 °c	Máxima media	98 %
Mínima media	12,9 °c	Mínima media	63 %
Máxima absoluta	24,5 °c	Máxima absoluta	99 %
Día máx. absoluta	21	Día	varios
Mínima absoluta	5,0 °c	Mínima absoluta	32 %
Día mín. absoluta	10 - 11	Día	10
Oscilación media	6,0 °c	<u>PRECIPITACION</u>	m.m.
Oscilación máx. abs.	12,0 °c	Total T	36,1
Día osc. máx. abs.	11	Máxima en 24 Hs.	30,0
Oscilación mín. abs.	2,0 °c	Día máx. en 24 Hs.	21
Día osc. mín. abs.	3	Nº Día de lluvia	4

<u>C. N. P.</u>			
ESTACION : Punta Norte			
LONGITUD : 63° 45' W		MES : Mayo	
LATITUD : 42° 05' S		AÑO : 1975	
ALTURA : 10 m			
<u>TEMPERATURA</u>		<u>HUMEDAD RELATIVA</u>	
Media	13.3 °C	Media	87 %
Máxima media	15.6 °C	Máxima media	97 %
Mínima media	9.8 °C	Mínima Media	69 %
Máxima absoluta	20.0 °C	Máxima absoluta	99 %
Día máx. absoluta	9	Día	varios
Mínima absoluta	4.0 °C	Mínima absoluta	49 %
Día mín. absoluta	25	Día	25-31
Oscilación media	5.8 °C	<u>PRECIPITACION</u>	
Oscilación máx. abs.	10.0 °C	Total	16.4
Día osc. máx. abs.	2	Máxima en 24 Hs.	10.0
Oscilación mín. abs.	1.5 °C	Día máx. en 24 Hs.	28
Día osc. mín. abs.	11	Nº Dfes de lluvia	5

C. N. P.

ESTACION : Punta Norte

LONGITUD : 63° 45' W

MES : Junio

LATITUD : 42° 05' S

AÑO : 1975

ALTURA : 10 m

<u>TEMPERATURA</u>		<u>HUMEDAD RELATIVA</u>	
Media	7.9 °C	Media	78 %
Máxima media	10.6 °C	Máxima media	91 %
Mínima media	5.0 °C	Mínima media	59 %
Máxima absoluta	13.5 °C	Máxima absoluta	99 %
Día máx. absoluta	4	Día	14
Mínima absoluta	-5.5 °C	Mínima absoluta	37 %
Día mín. absoluta	24	Día	5-6
Oscilación media	5.6 °C	<u>PRECIPITACION</u>	m.m.
Oscilación máx. absol.	12.5 °C	Total	17.4
Día osc. máx. abs.	24	Máxima en 24 Hs.	5.9
Oscilación mín. abs.	1.0 °C	Día máx. en 24 Hs.	25
Día osc. mín. abs.	29	Nº Días de lluvia	7

C. N. P.ESTACION : Puerto MadrynLONGITUD : 65° 57' WMES : EneroLATITUD : 42° 46' SAÑO : 1975ALTURA : 5 m

<u>TEMPERATURA</u>		<u>HUMEDAD RELATIVA</u>	
Media	20.1 °C	Media	64 %
Máxima media	26.0 °C	Máxima media	83 %
Mínima media	14.5 °C	Mínima media	37 %
Máxima absoluta	35.5 °C	Máxima absoluta	99 %
Día máx. absoluta	10	Día	16
Mínima absoluta	6.0 °C	Mínima absoluta	5 %
Día mín. absoluta	18	Día	13
Oscilación media	11.5 °C	<u>PRECIPITACION</u>	m.m.
Oscilación máx. abs.	21.0 °C	Total	—
Día osc. máx. abs.	24	Máxima en 24 Hs.	—
Oscilación mín. abs.	4.5 °C	Día máx. en 24 Hs.	—
Día osc. mín. abs.	9	Nº Días de lluvias	—

C. N. P.

ESTACION : Puerto Madryn

LONGITUD : 65° 57' W

MES : Febrero

LATITUD : 42° 46' S

AÑO : 1975

ALTURA : 5 m

<u>TEMPERATURA</u>		<u>HUMEDAD RELATIVA</u>	
Media	21.2 °C	Media	52 %
Máxima media	27.5 °C	Máxima media	81 %
Mínima media	15.8 °C	Mínima media	26 %
Máxima absoluta	34.5 °C	Máxima absoluta	94 %
Día máx. absoluta	8	Día	20-23
Mínima absoluta	9.0 °C	Mínima absoluta	5 %
Día mín. absoluta	24	Día	6
Oscilación media	11.7 °C	<u>PRECIPITACION</u>	m.m.
Oscilación máx. abs.	16.5 °C	Total	—
Día osc. máx. abs.	15	Máxima en 24 Hs.	—
Oscilación mín. abs.	6.5 °C	Día máx. en 24 Hs.	—
Día osc. mín. abs.	3	Nº Días de lluvia	—

<u>C. N. P.</u>			
<u>ESTACION</u> : Puerto Madryn		<u>MES</u> : Marzo	
<u>LONGITUD</u> : 65° 57' W		<u>AÑO</u> : 1975	
<u>LATITUD</u> : 42° 46' S			
<u>ALTURA</u> : 5 m			
<u>TEMPERATURA</u>		<u>HUMEDAD RELATIVA</u>	
Media	19.0 °C	Media	68 %
Máxima media	24.0 °C	Máxima media	88 %
Mínima media	13.7 °C	Mínima media	44 %
Máxima absoluta	30.5 °C	Máxima absoluta	96 %
Día máx. absoluta	8	Día	30
Mínima absoluta	9.0 °C	Mínima absoluta	15 %
Día mín. absoluta	22	Día	20
Oscilación media	10.3 °C	<u>PRECIPITACION</u>	
Oscilación máx. abs.	21.0 °C	Total	—
Día osc. máx. abs.	5	Máxima en 24 Hs.	—
Oscilación mín. abs.	3.0 °C	Día máx. en 24 Hs.	—
Día osc. mín. abs.	12	Nº Días de lluvia	—

C. N. P.

ESTACION : Puerto Madryn

LONGITUD : 65° 57' W

LATITUD : 42° 46' S

ALTURA : 5 m

MES : Abril

AÑO : 1975

<u>TEMPERATURA</u>		<u>HUMEDAD RELATIVA</u>	
Media	16.1 °C	Media	57 %
Máxima media	21.4 °C	Máxima media	79 %
Mínima media	10.9 °C	Mínima media	34 %
Máxima absoluta	32.0 °C	Máxima absoluta	95 %
Día máx. absoluta	2	Día	2
Mínima absoluta	2.0 °C	Mínima absoluta	5 %
Día mín. absoluta	30	Día	20
Oscilación media	10.5 °C	<u>PRECIPITACION</u>	m.m.
Oscilación máx. abs.	16.5 °C	Total	—
Día osc. máx. abs.	2	Máxima en 24 Hs.	—
Oscilación mín. abs.	3.0 °C	Día máx. en 24 Hs.	—
Día osc. mín. abs.	29	Nº Días de lluvia	—

<u>C. N. P.</u>			
<u>ESTACION</u> : Puerto Madryn			
<u>LONGITUD</u> : 65° 57' W		<u>MES</u> : Mayo	
<u>LATITUD</u> : 42° 46' S		<u>AÑO</u> : 1975	
<u>ALTURA</u> : 5 m			
<u>TEMPERATURA</u>		<u>HUMEDAD RELATIVA</u>	
Medio	11.4 °C	Medio	70 %
Máxima media	15.6 °C	Máxima media	84 %
Mínima media	6.9 °C	Mínima media	46 %
Máxima absoluta	20.0 °C	Máxima absoluta	91 %
Día máx. absoluta	1-24	Día	29
Mínima absoluta	2.0 °C	Mínima absoluta	10 %
Día mín. absoluta	31	Día	1
Oscilación media	8.7 °C	<u>PRECIPITACION</u>	
Oscilación máx. abs.	15.0 °C	Total	11.2 m.m.
Día osc. máx. abs.	1	Máxima en 24 Hs.	4.5
Oscilación mín. abs.	3.0 °C	Día máx. en 24 Hs.	29
Día osc. mín. abs.	20	Nº Días de lluvia	5

C. N. P.

ESTACION : Puerto Madryn

LONGITUD : 65° 57' W

MES : Junio

LATITUD : 42° 46' S

AÑO : 1975

ALTURA : 5 m

<u>TEMPERATURA</u>		<u>HUMEDAD RELATIVA</u>	
Media	9.9 °C	Media	65 %
Máxima media	14.3 °C	Máxima media	82 %
Mínima media	6.2 °C	Mínima media	43 %
Máxima absoluta	19.0 °C	Máxima absoluta	91 %
Día máx. absoluta	15	Día	2
Mínima Absoluta	0.0 °C	Mínima absoluta	20 %
Día mín. absoluta	24	Día	8
Oscilación media	8.1 °C	<u>PRECIPITACION</u>	m.m.
Oscilación máx. abs.	12.5 °C	Total	19.8
Día osc. máx. abs.	10	Máxima en 24 Hs.	8.4
Oscilación mín. abs.	4.0 °C	Día máx. en 24 Hs.	26
Día osc. mín. abs.	14	Nº Días de lluvia	8

C. N. P.

ESTACION: Telsen

LONGITUD: 66° 53' W

LATITUD: 42° 30' S

ALTURA: 270 m

MES: Febrero

AÑO: 1975

<u>TEMPERATURA</u>		<u>HUMEDAD RELATIVA</u>	
Media	19.4 °C	Media	48 %
Máxima media	26.9 °C	Máxima media	66 %
Mínima media	12.5 °C	Mínima media	34 %
Máxima absoluta	32.5 °C	Máxima absoluta	95 %
Día máx. absoluta	5	Día	21
Mínima absoluta	6.5 °C	Mínima absoluta	22 %
Día mín. absoluta	4	Día	5
Oscilación media	14.4 °C	<u>PRECIPITACION</u>	m.m.
Oscilación máx. abs.	22.5 °C	Total	10.2
Día osc. máx. abs.	4	Máxima en 24 Hs.	10.0
Oscilación mín. abs.	8.0 °C	Día máx. en 24 Hs.	12
Día osc. mín. abs.	4-14	Nº Días de lluvia	2

C. N. P.

ESTACION : Telsen.

LONGITUD : 66° 53' W

MES : Abril

LATITUD : 42° 30' S

AÑO : 1975

ALTURA : 270 m

<u>TEMPERATURA</u>		<u>HUMEDAD RELATIVA</u>	
Medie	12.3 °C	Medie	58 %
Máxima media	20.2 °C	Máxima media	78 %
Mínima media	5.6 °C	Mínima media	31 %
Máxima absoluta	32.0 °C	Máxima absoluta	99 %
Día máx. absoluta	2	Día	varios
Mínima absoluta	-7.0 °C	Mínima absoluta	13 %
Día mín. absoluta	9	Día	2-10
Oscilación medie	14.6 °C	<u>PRECIPITACION</u>	m.m.
Oscilación máx. abs.	23.5 °C	Total	7.5
Día osc. máx. abs.	2	Máxima en 24 Hs.	6.4
Oscilación mín. abs.	6.5 °C	Día máx. en 24 Hs.	29
Día osc. mín. abs.	16	Nº Días de lluvia	2

C. N. P.

ESTACION : Telsen

LONGITUD : 66° 53' W

MES : Mayo

LATITUD : 42° 30' S

AÑO : 1975

ALTURA : 270 m

<u>TEMPERATURA</u>		<u>HUMEDAD RELATIVA</u>	
Media	8.5 °C	Media	78 %
Máxima media	15.5 °C	Máxima media	92 %
Mínima media	2.4 °C	Mínima media	56 %
Máxima absoluta	23.5 °C	Máxima absoluta	99 %
Día máx. absoluta	21	Día	varios
Mínima absoluta	-4.0 °C	Mínima absoluta	41 %
Día mín. absoluta	31	Día	67
Oscilación media	13.1 °C	<u>PRECIPITACION</u>	m.m.
Oscilación máx. abs.	16.5 °C	Total	18.5
Día osc. máx. abs.	18-28	Máxima en 24 Hs.	12.0
Oscilación mín. abs.	3.5 °C	Día máx. en 24 Hs.	15
Día osc. mín. abs.	29	Nº Días de lluvia	4

C. N. P.

ESTACION : Telsen

LONGITUD : 66° 53' W

LATITUD : 42° 30' S

ALTURA : 270 m

MES : Junio

AÑO : 1975

<u>TEMPERATURA</u>		<u>HUMEDAD RELATIVA</u>	
Media	6.9 °C	Media	71 %
Máxima media	12.7 °C	Máxima media	86 %
Mínima media	2.0 °C	Mínima media	52 %
Máxima absoluta	18.0 °C	Máxima absoluta	99 %
Día máx. absoluta	8	Día	varios
Mínima absoluta	-7.5 °C	Mínima absoluta	27 %
Día mín. absoluta	24	Día	8
Oscilación media	10.7 °C	<u>PRECIPITACION</u>	m.m.
Oscilación máx. abs.	18.0 °C	Total	11.4
Día osc. máx. abs.	10	Máxima en 24 Hs.	3.9
Oscilación mín. abs.	5.0 °C	Día máx. en 24 Hs.	25
Día osc. mín. abs.	19	Nº Días de lluvia	6

CENPAT

CONICET

CENPAT

CONICET

CENPAT

CONICET

CENPAT

CONICET

C. N. P. NPAT

CONICET

CENPAT

CONICET

CENPAT

CONICET

CENPAT

CONICET

CENPAT

CONICET

CENPAT

CONICET

CENPAT

CONICET

CENPAT

CONICET

CENPAT

CONICET

CENPAT

CONICET

CENPAT

CONICET

CENPAT

CONICET

CENPAT

ESTACIONES

CENPAT

CONICET

CENPAT

CONICET

CENPAT

PLUVIOMETRICAS

CENPAT

CONICET

CENPAT

CONICET

CENPAT

CONICET

CENPAT

CONICET

CENPAT

CONICET

CENPAT

CONICET

CENPAT

CONICET

CENPAT

CONICET

CENPAT

CONICET

CENPAT

CONICET

CENPAT

CONICET

CENPAT

CONICET

CENPAT

CONICET

CENPAT

CONICET

CENPAT

CONICET

CENPAT

CONICET

C. N. P.

ESTACION : El Carlitos

LONGITUD : 67° 30' W

LATITUD : 44° 30' S

ALTURA : 300 m

AÑO : 1975

<u>ENERO</u> :		<u>FEBRERO</u> :	
Total m.m.	--	Total m.m.	--
Máxima en 24 Hs. m.m.	--	Máxima en 24 Hs. m.m.	--
Día máx. en 24 Hs.	--	Día máx. en 24 Hs.	--
Nº Días de lluvia	--	Nº Días de lluvia	--
<u>MARZO</u> :		<u>ABRIL</u> :	
Total m.m.	--	Total m.m.	1.8
Máxima en 24 Hs. m.m.	--	Máxima en 24 Hs. m.m.	1.0
Días máx. en 24 Hs.	--	Día máx. en 24 Hs.	29
Nº Días de lluvia	--	Nº Días de lluvia	2
<u>MAYO</u> :		<u>JUNIO</u> :	
Total m.m.	21.8	Total m.m.	10.0
Máxima en 24 Hs. m.m.	8.4	Máxima en 24 Hs. m.m.	5.6
Día máx. en 24 Hs.	29	Día máx. en 24 Hs.	18
Nº Días de lluvia	11	Nº Días de lluvia	10

<u>C. N. P.</u>	
<u>ESTACION</u> : El Maitén	
<u>LONGITUD</u> : 71° 10' W	
<u>LATITUD</u> : 42° 05' S	
<u>ALTURA</u> : 675 m	
<u>AÑO</u> : 1975	
<u>ENERO</u> :	<u>FEBRERO</u> :
Total m.m. 30.1	Total m.m. 28.6
Máxima en 24 Hs.m.m. 12.3	Máxima en 24 Hs.m.m. 7.7
Día máx. en 24 Hs. 31	Día máx. en 24 Hs. 8
Nº Días de lluvia 3	Nº Días de lluvia 5
<u>MARZO</u> :	<u>ABRIL</u> :
Total m.m. 55.8	Total m.m. 56.5
Máxima en 24 Hs.m.m. 45.2	Máxima en 24 Hs.m.m. 35.4
Día máx. en 24 Hs. 12	Día máx. en 24 Hs. 12
Nº Días de lluvia 3	Nº Días de lluvia 6
<u>MAYO</u> :	<u>JUNIO</u> :
Total m.m. 28.5	Total m.m. 28.5
Máxima en 24 Hs.m.m. 12.3	Máxima en 24 Hs.m.m. 12.3
Día máx. en 24 Hs. 22	Día máx. en 24 Hs. 21
Nº Días de lluvia 4	Nº Días de lluvia 4

C. N. P.

ESTACION : Gueljeina

LONGITUD : 71° 32' W

LATITUD : 42° 40' S

ALTURA : 500 m

AÑO : 1975

<u>ENERO</u> :		<u>FEBRERO</u> :	
Total m.m.	0.0	Total m.m.	6.8
Máx. en 24 Hs. m.m.	0.0	Máx. en 24 Hs. m.m.	6.6
Día máx. en 24 Hs.	—	Día máx. en 24 Hs.	22
Nº Días de lluvia	—	Nº Días de lluvia	2
<u>MARZO</u> :		<u>ABRIL</u> :	
Total m.m.	18.2	Total m.m.	18.4
Máx. en 24 Hs. m.m.	14.0	Máx. en 24 Hs. m.m.	10.0
Día máx. en 24 Hs.	11	Día máx. en 24 Hs.	22
Nº Días de lluvia	5	Nº Días de lluvia	4
<u>MAYO</u> :		<u>JUNIO</u> :	
Total m.m.	14.8	Total m.m.	10.0
Máx. en 24 Hs. m.m.	5.6	Máx. en 24 Hs. m.m.	4.6
Día máx. en 24 Hs.	28	Día máx. en 24 Hs.	21
Nº Días de lluvia	10	Nº Días de lluvia	8

C. N. P.

ESTACION : Lago Cholila

LONGITUD : 72° 27' W

LATITUD : 42° 28' S

ALTURA : 540 m

AÑO : 1975

<u>ENERO</u> :		<u>FEBRERO</u> :	
Total m.m.	9.0	Total m.m.	60.6
Máxima en 24 Hs. m.m.	6.2	Máxima en 24 Hs. m.m.	18.6
Día máx. en 24 Hs.	8	Día máx. en 24 Hs.	8
Nº Días de lluvia	2	Nº Días de lluvia	7
<u>MARZO</u> :		<u>ABRIL</u> :	
Total m.m.	44.0	Total m.m.	139.7
Máxima en 24 Hs. m.m.	33.2	Máxima en 24 Hs. m.m.	77.2
Día máx. en 24 Hs.	11	Día máx. en 24 Hs.	10
Nº Días de lluvia	4	Nº Días de lluvia	9
<u>MAYO</u> :		<u>JUNIO</u> :	
Total m.m.	125.5	Total m.m.	144.5
Máxima en 24 Hs. m.m.	20.2	Máxima en 24 Hs. m.m.	50.0
Día máx. en 24 Hs.	20	Día máx. en 24 Hs.	20
Nº Días de lluvia	10	Nº Días de lluvia	7

C. N. P.

ESTACION : Los Altares

LONGITUD : 68° 18' W

LATITUD : 43° 53' S

ALTURA : 400 m

AÑO : 1975

<u>ENERO</u> :		<u>FEBRERO</u> :	
Total m.m.	0.0	Total m.m.	10.5
Máx. en 24 Hs. m.m.	0.0	Máx. en 24 Hs. m.m.	9.2
Día máx. en 24 Hs.	—	Día máx. en 24 Hs.	22
Nº Días de lluvia	—	Nº Días de lluvia	6
<u>MARZO</u> :		<u>ABRIL</u> :	
Total m.m.	8.8	Total m.m.	7.4
Máx. en 24 Hs. m.m.	6.0	Máx. en 24 Hs. m.m.	4.0
Día máx. en 24 Hs.	13	Día máx. en 24 Hs.	5
Nº Días de lluvia	3	Nº Días de lluvia	4
<u>MAYO</u> :		<u>JUNIO</u> :	
Total m.m.	19.2	Total m.m.	4.2
Máx. en 24 Hs. m.m.	4.2	Máx. en 24 Hs. m.m.	1.4
Día máx. en 24 Hs.	6-29	Día máx. en 24 Hs.	7
Nº Días de lluvia	14	Nº Días de lluvia	8

CENPAT

CONICET

CENPAT

CONICET

CENPAT

CONICET

CENPAT

CONICET

CENPAT
C. N. P.

CONICET

CENPAT

CONICET

CENPAT

CONICET

CENPAT

CONICET

CENPAT

CONICET

CENPAT

CONICET

CENPAT

CONICET

CENPAT

CONICET

CENPAT

CONICET

CENPAT

CONICET

CENPAT

CONICET

CENPAT

CONICET

CENPAT

CONICET

CENPAT

CONICET

CENPAT

CONICET

CENPAT

CONICET

GRAFICOS CENPAT

CONICET

CENPAT

CONICET

CENPAT

CONICET

CENPAT

CONICET

CENPAT

CONICET

CENPAT

CONICET

CENPAT

CONICET

CENPAT

CONICET

CENPAT

CONICET

CENPAT

CONICET

CENPAT

CONICET

CENPAT

CONICET

CENPAT

CONICET

CENPAT

CONICET

CENPAT

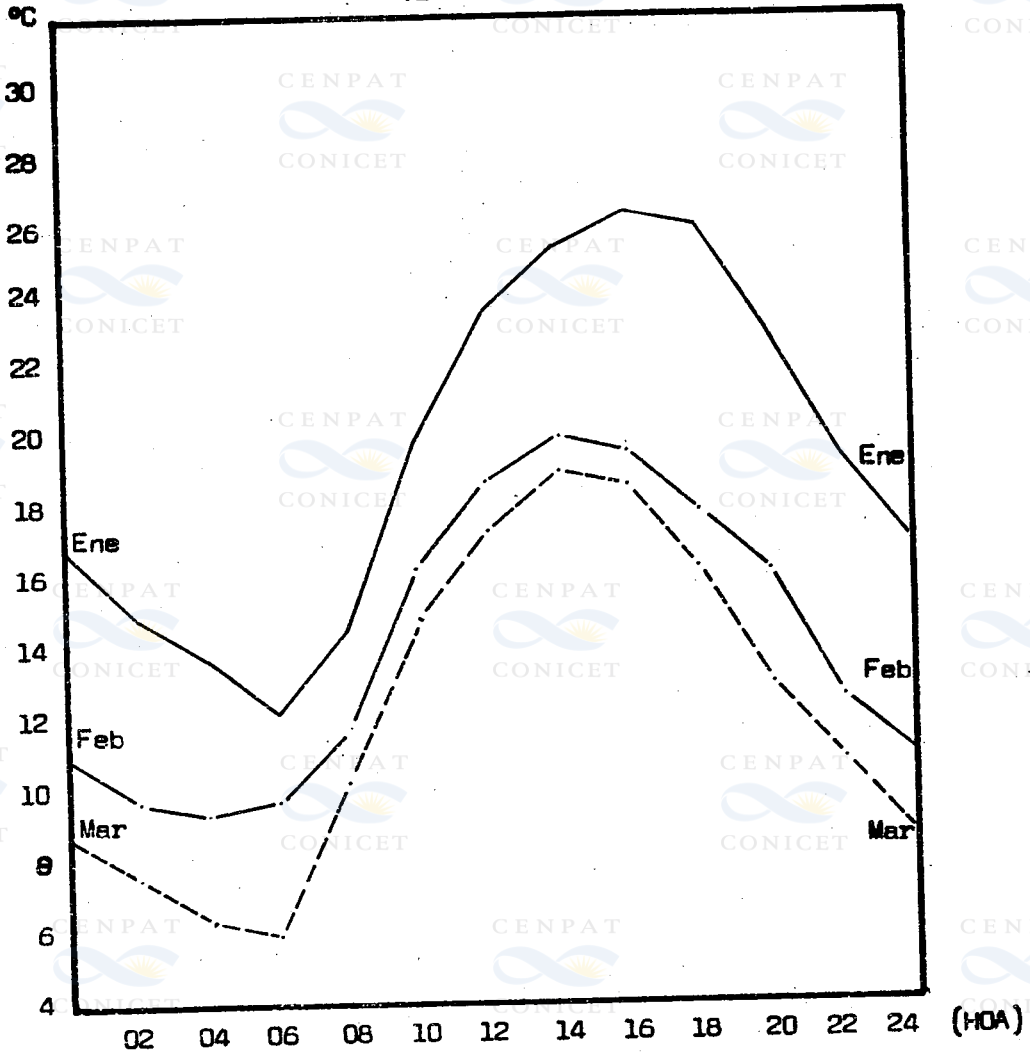
CONICET

CENPAT

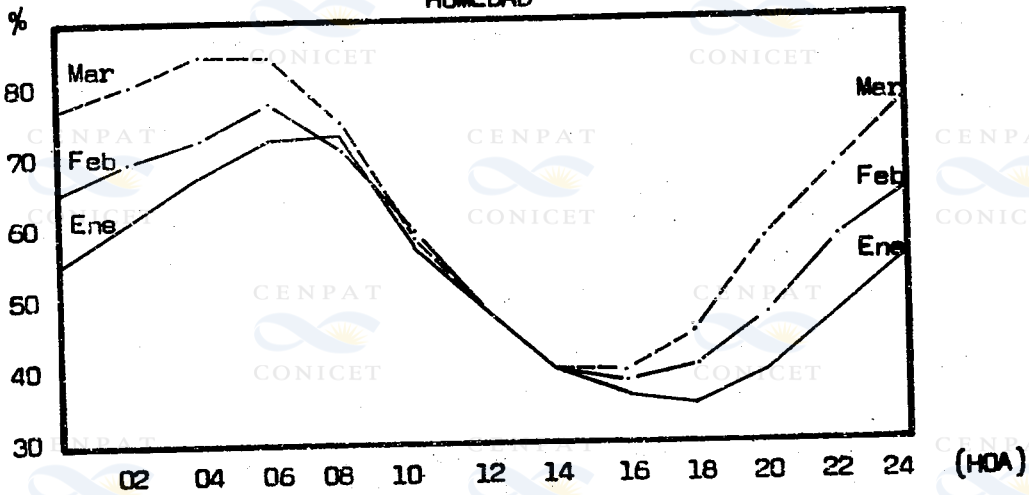
CONICET

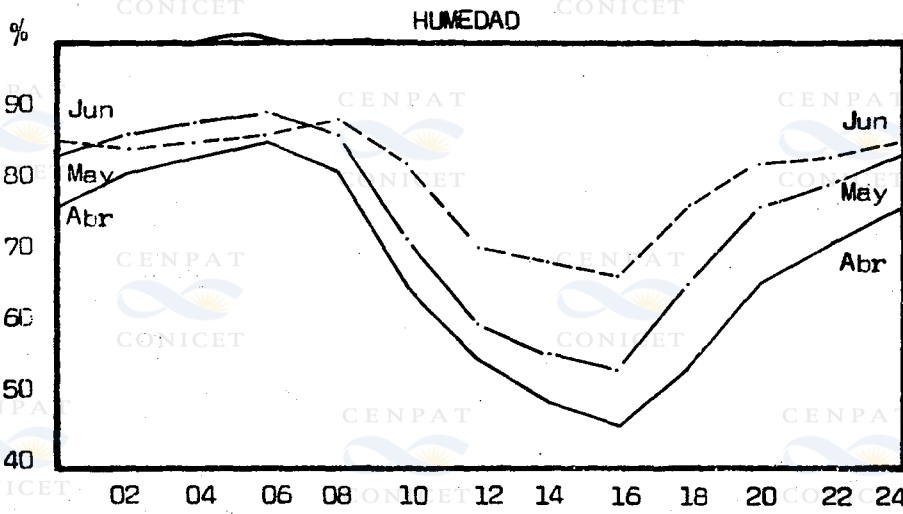
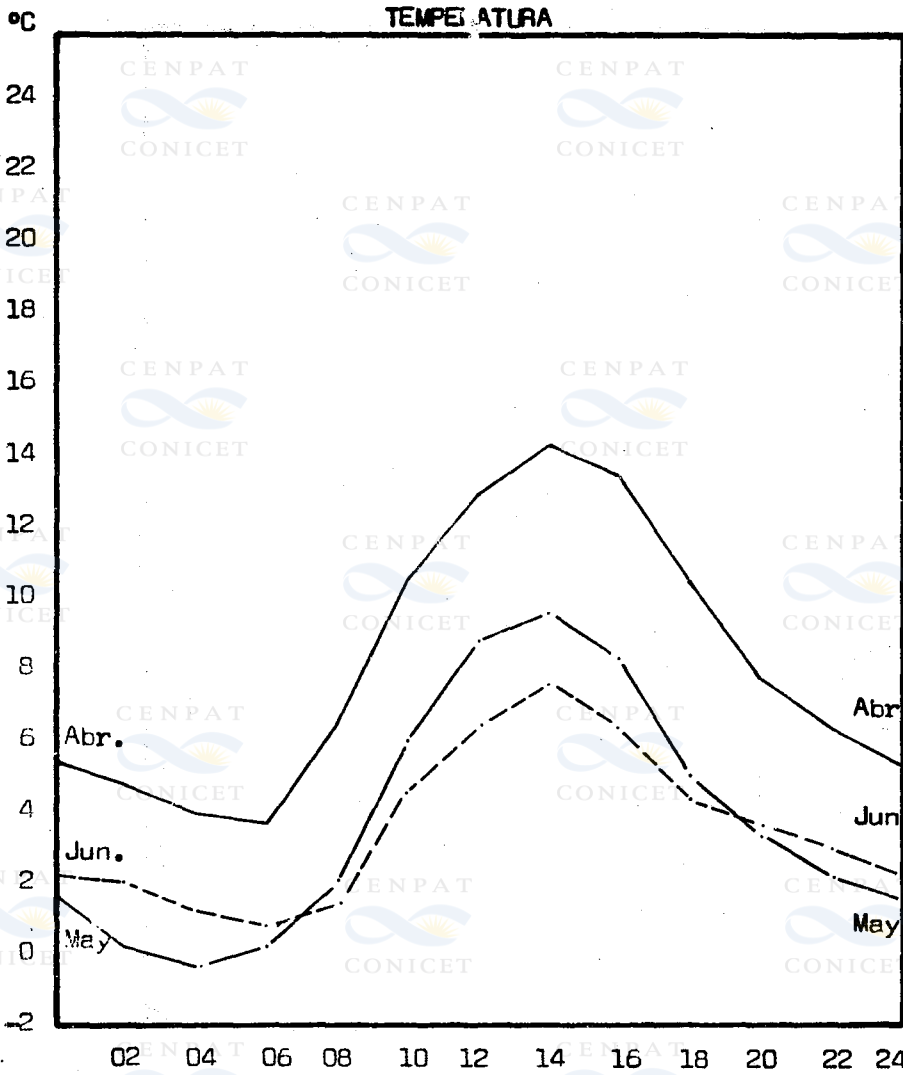
CUSHAMEN

TEMPERATURA



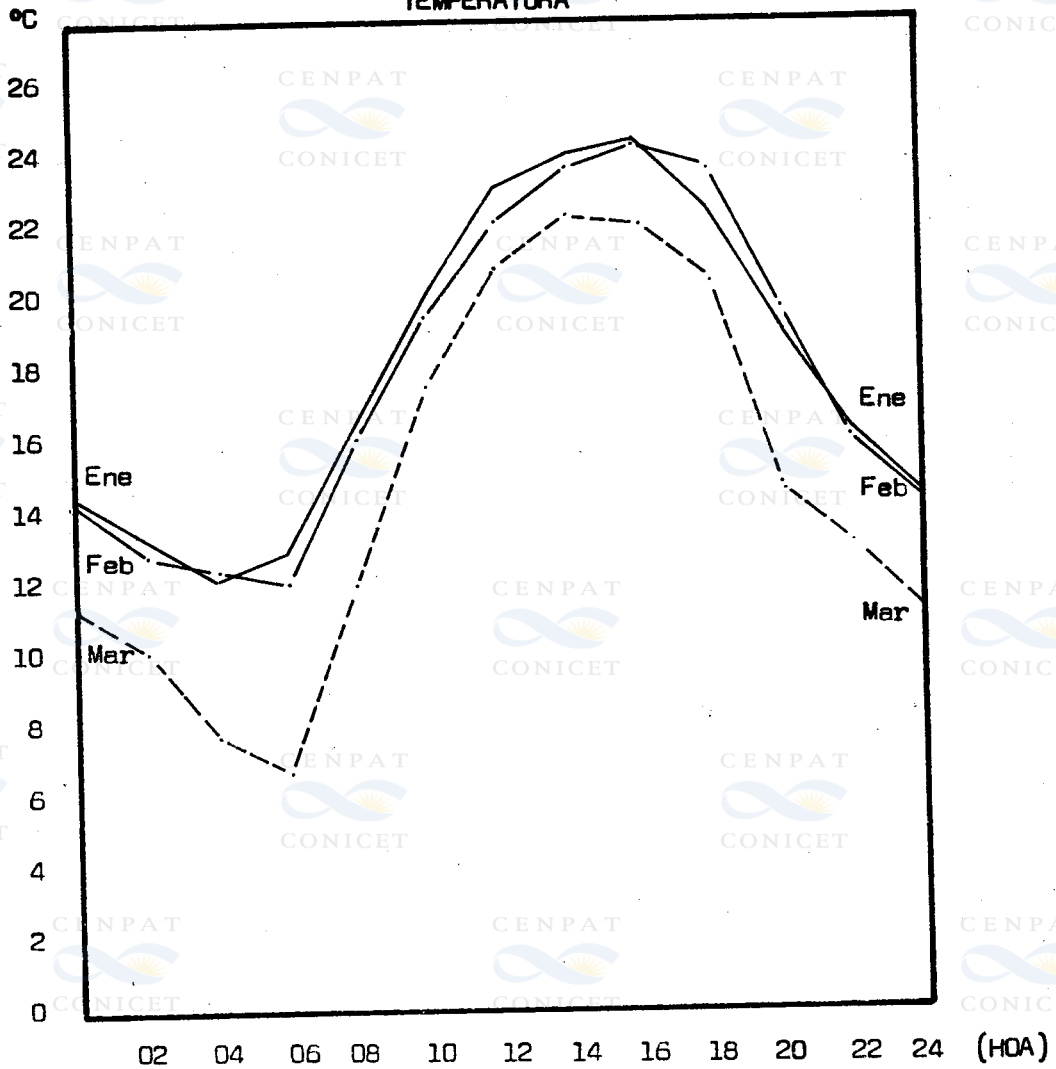
HUMEDAD



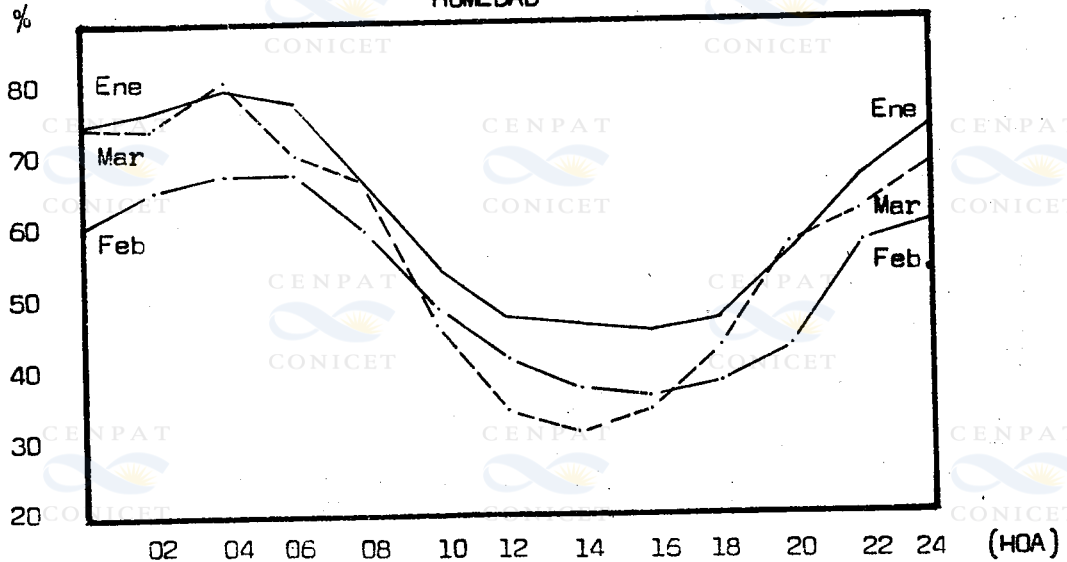


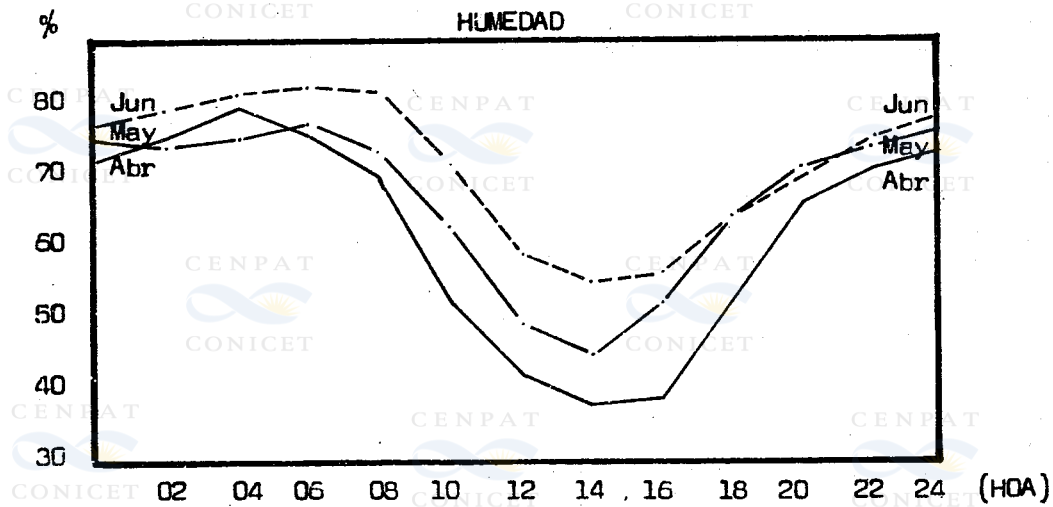
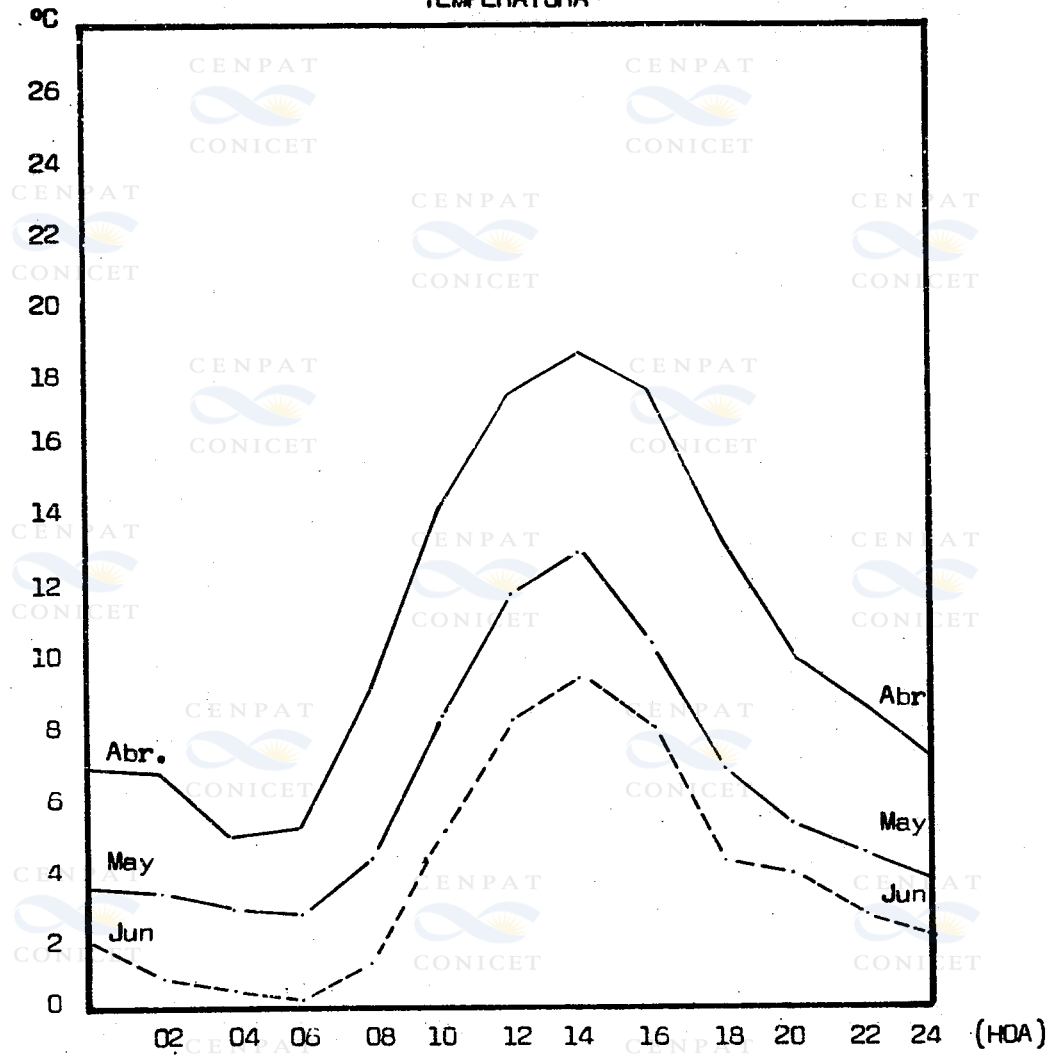
GAIMAN

TEMPERATURA

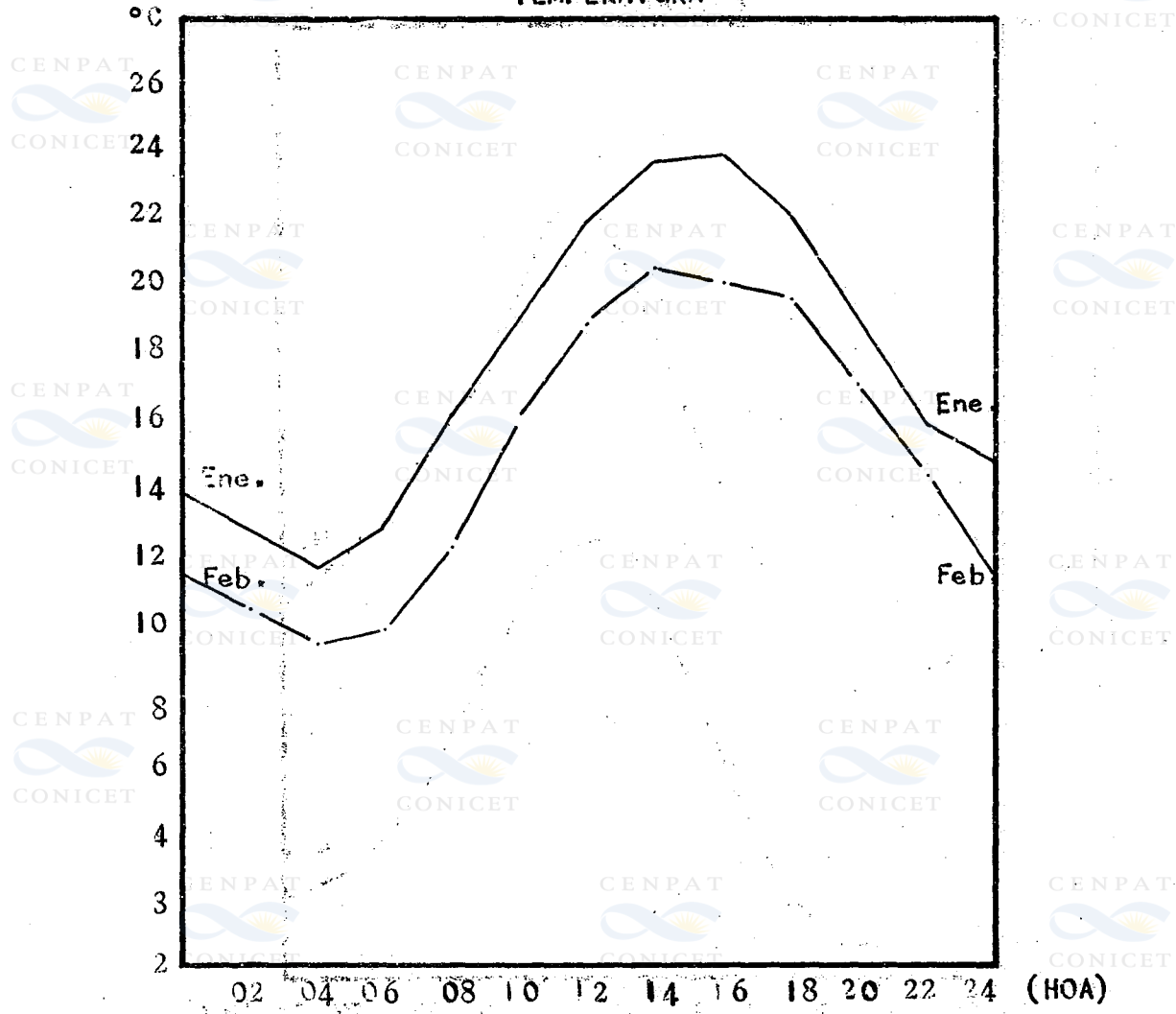


HUMEDAD

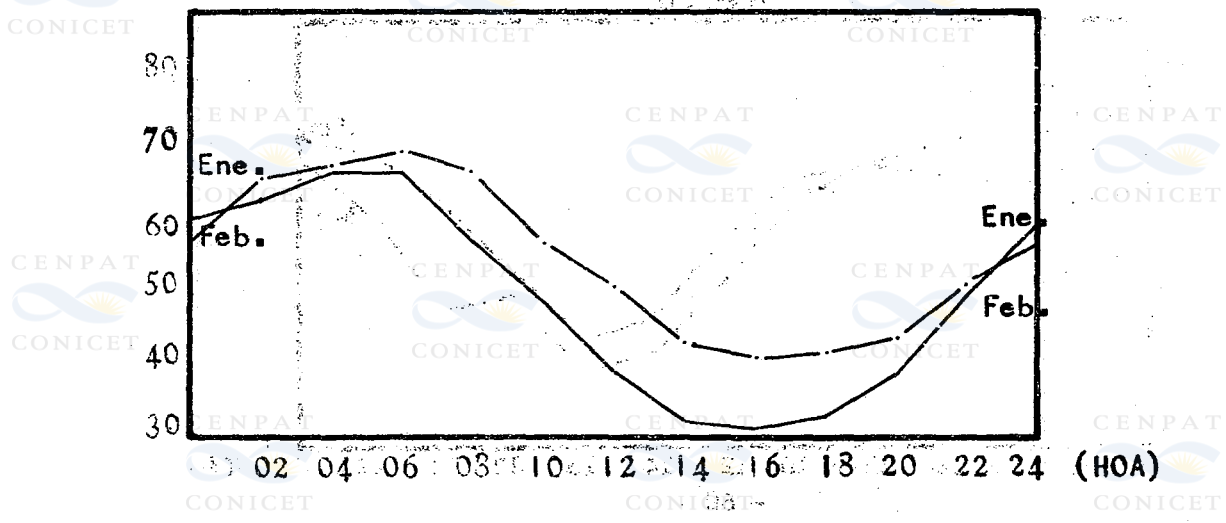




GAN - GAN
TEMPERATURA

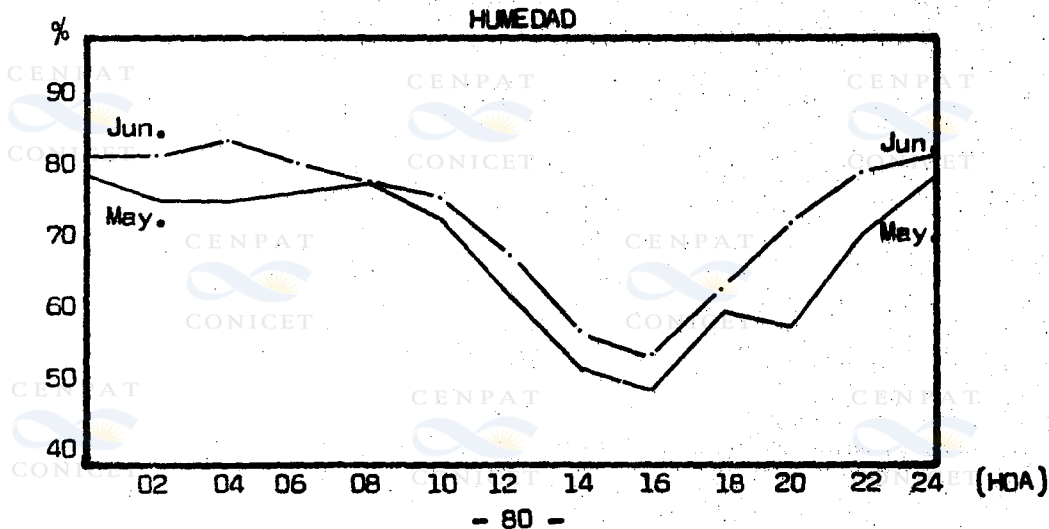
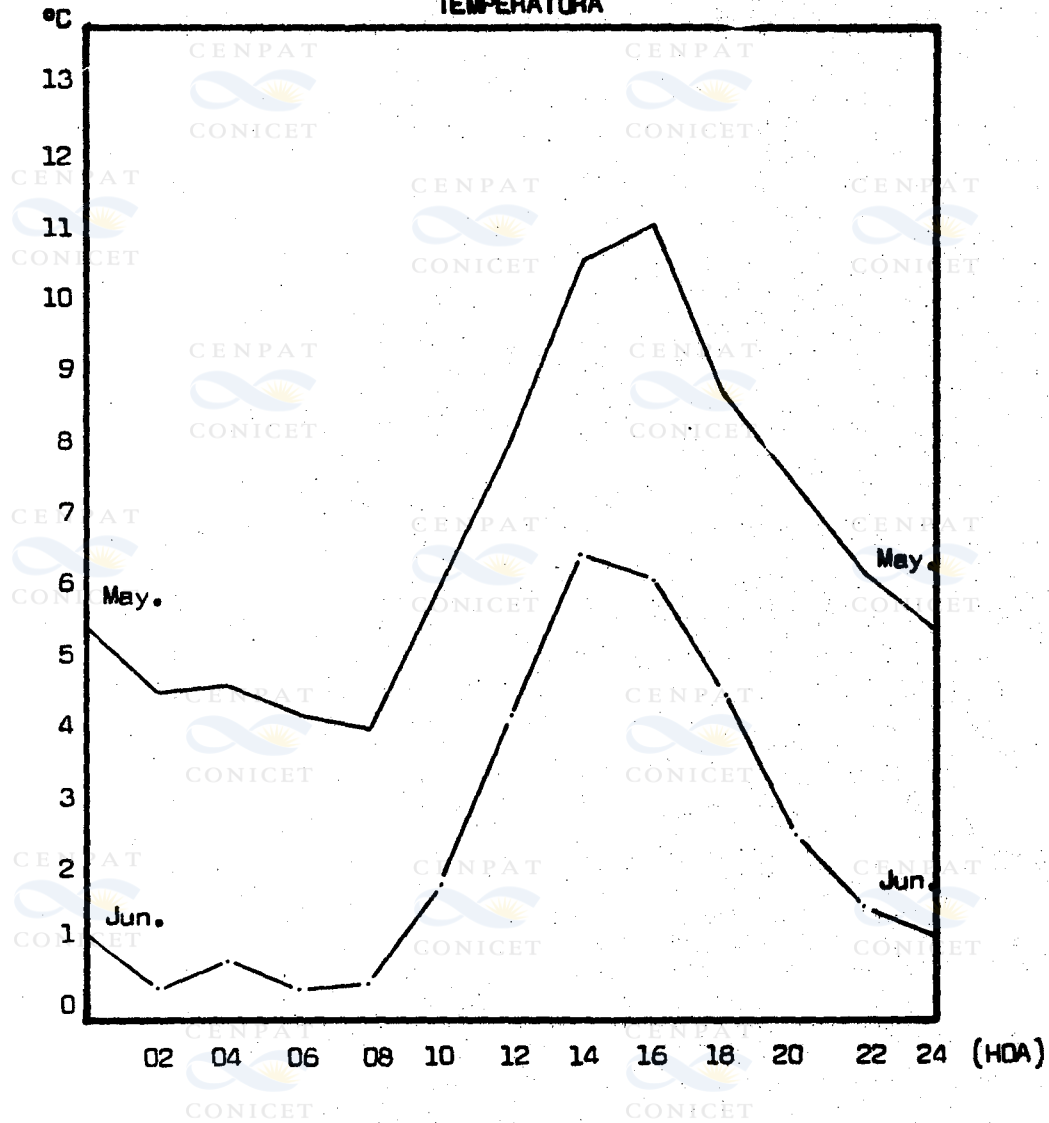


HUMEDAD



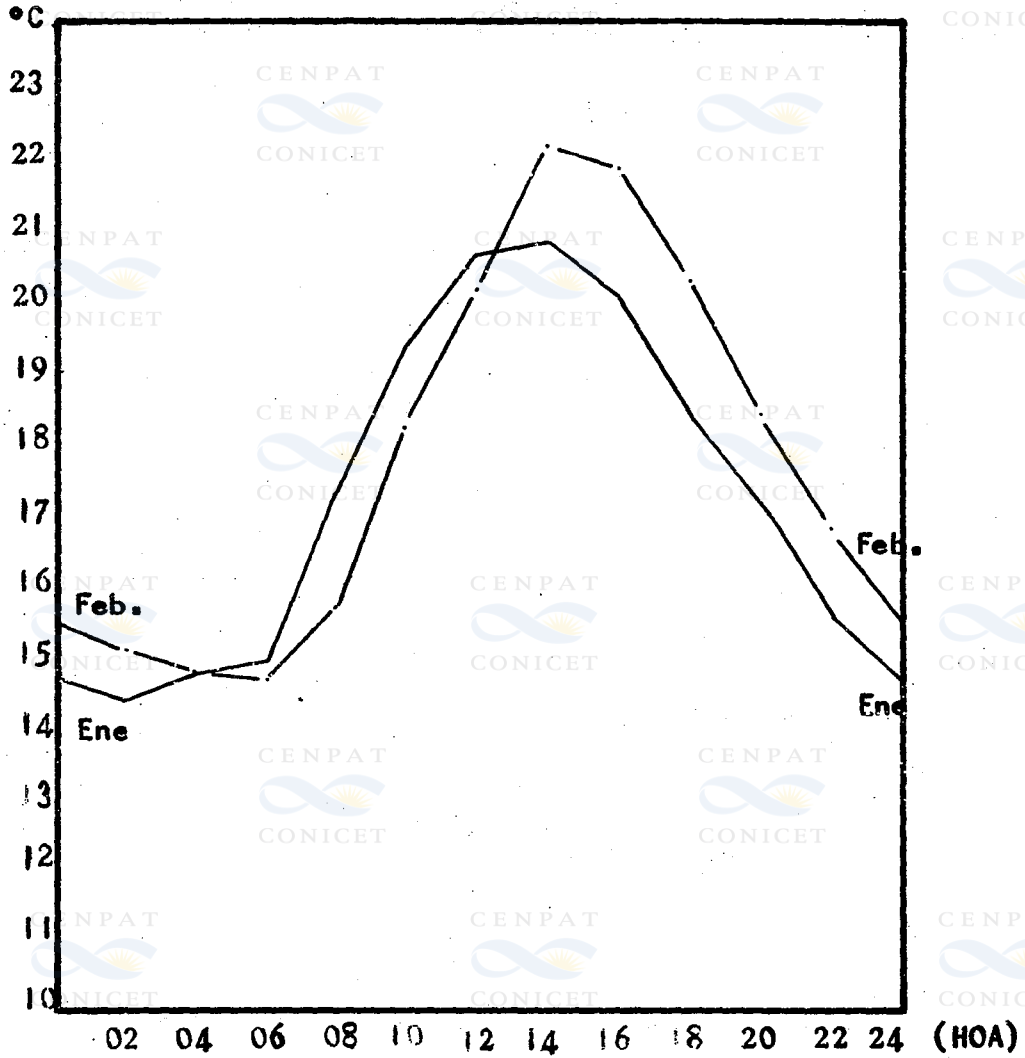
GAN I GAN

TEMPERATURA

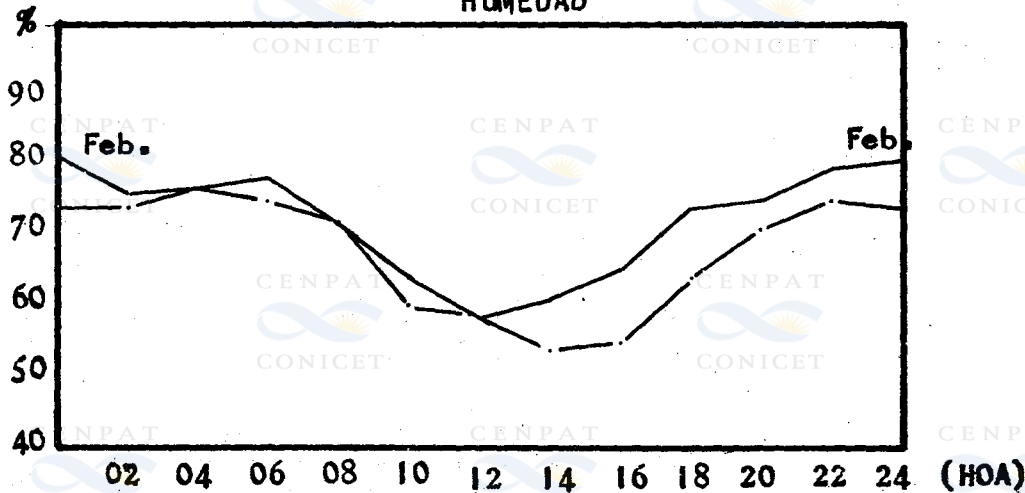


ISLA DE LOS PAJAROS

TEMPERATURA



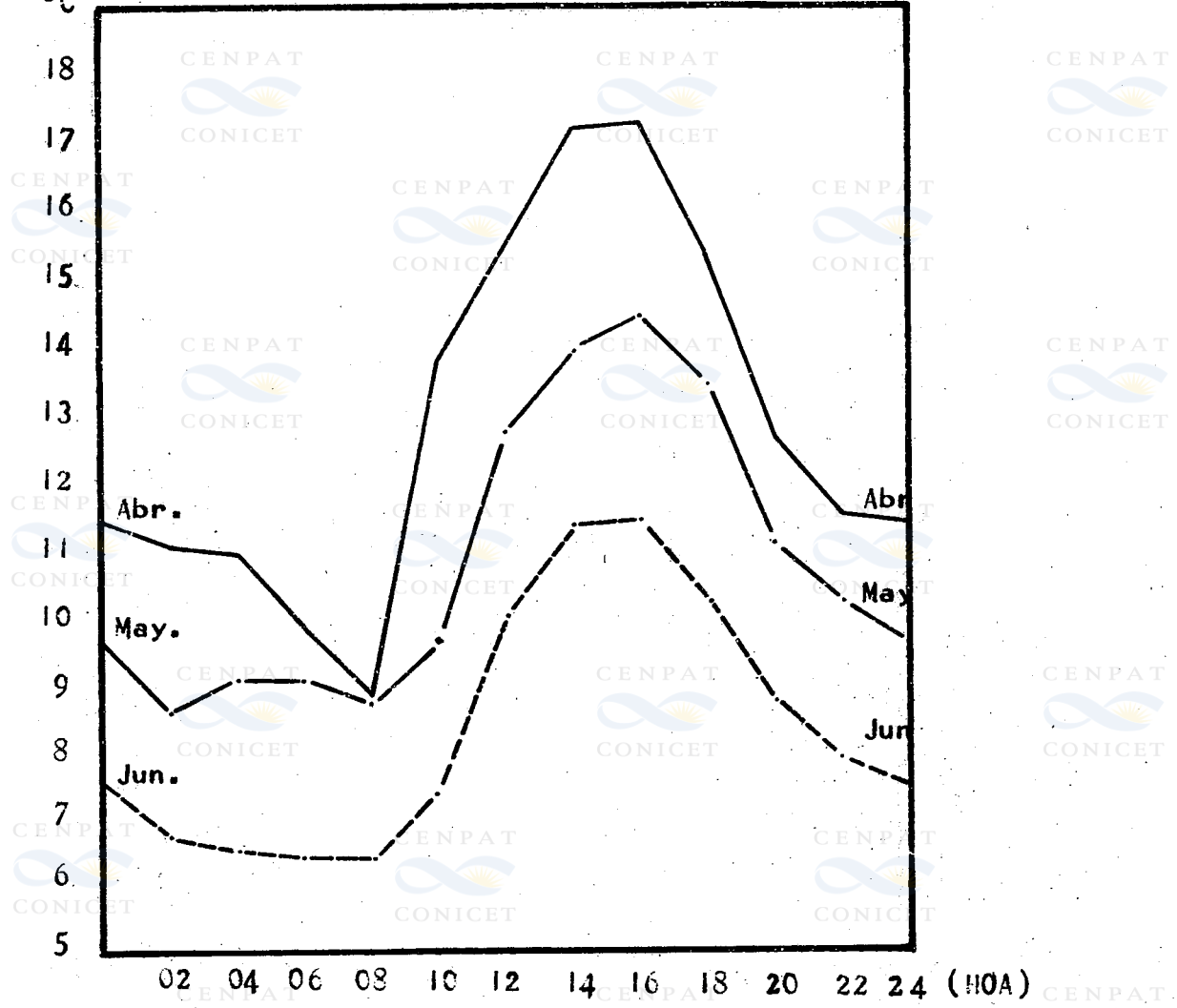
HUMEDAD



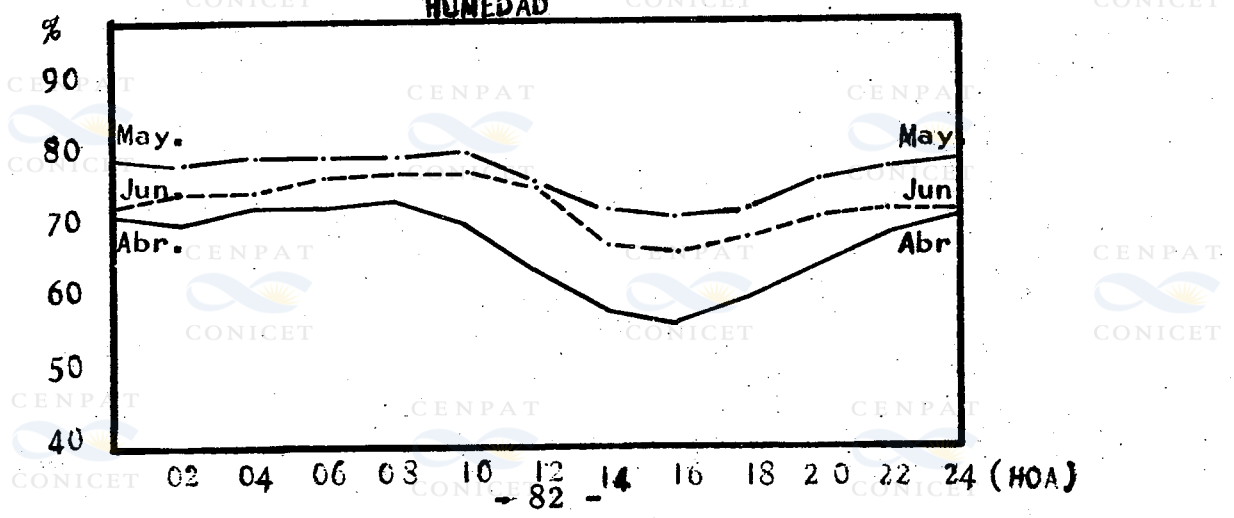
CENPAT
ISLA DE LOS PAJAROS

°C

TEMPERATURA

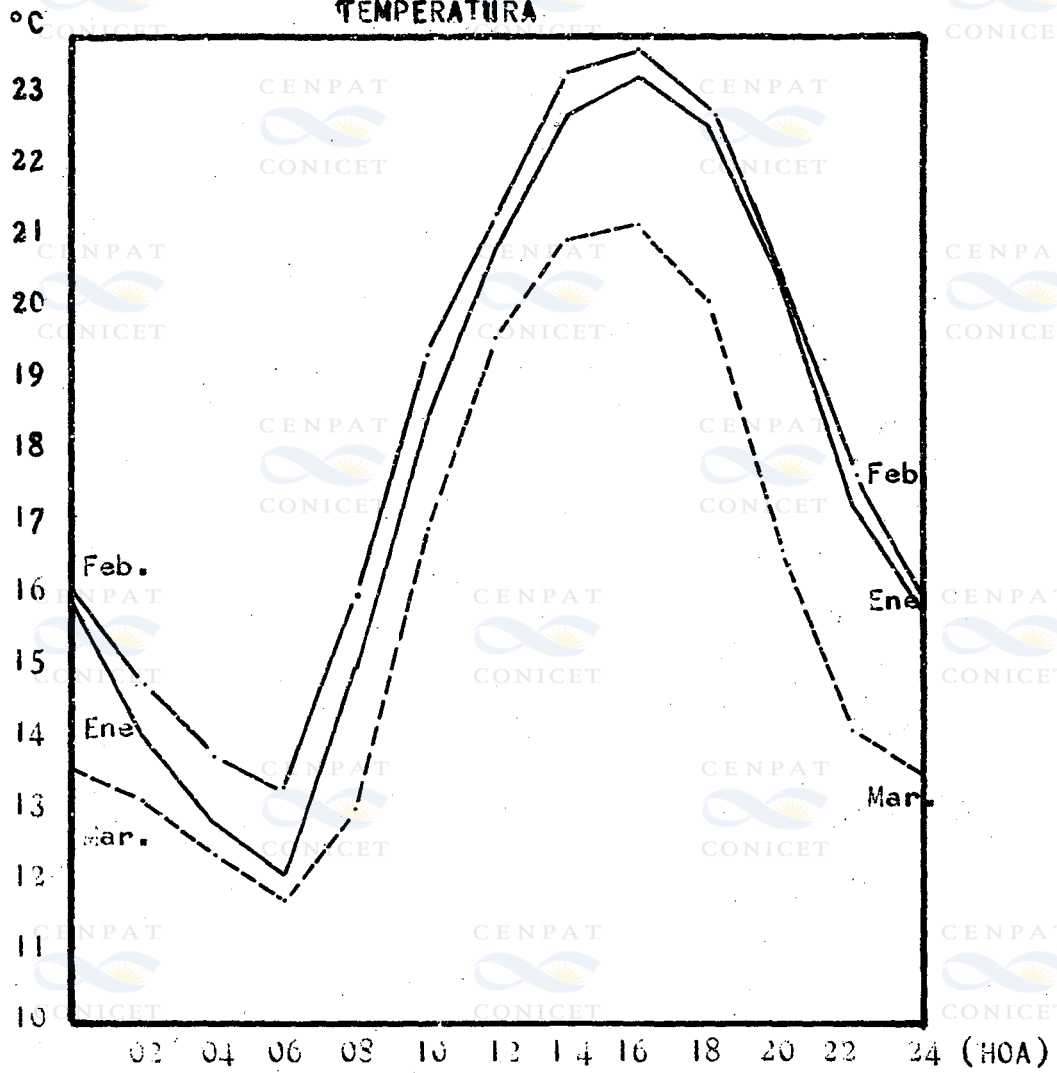


HUMEDAD

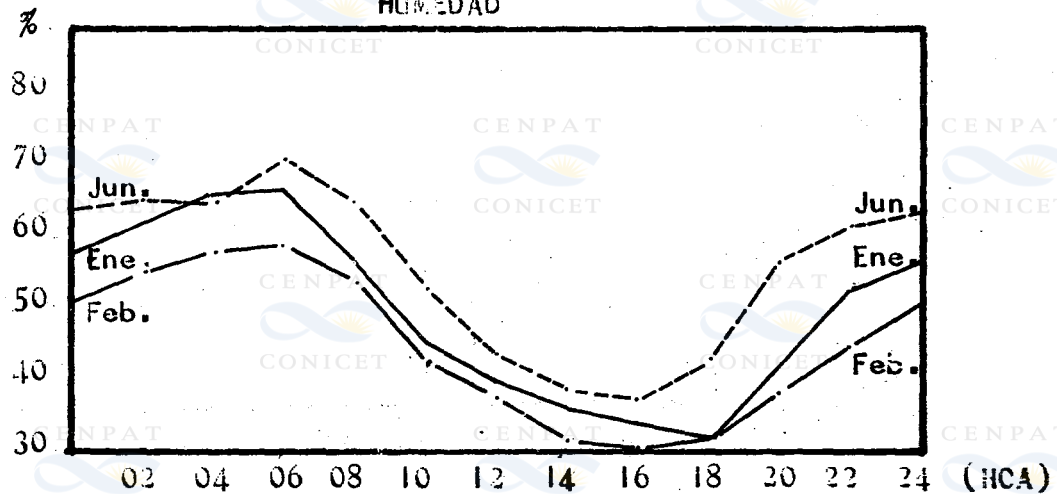


LA ISABEL

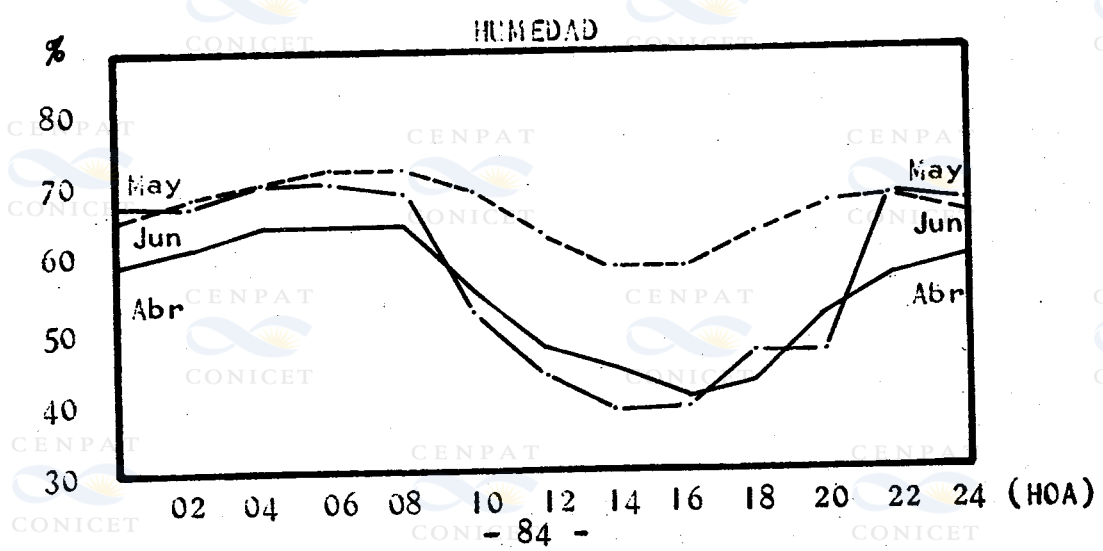
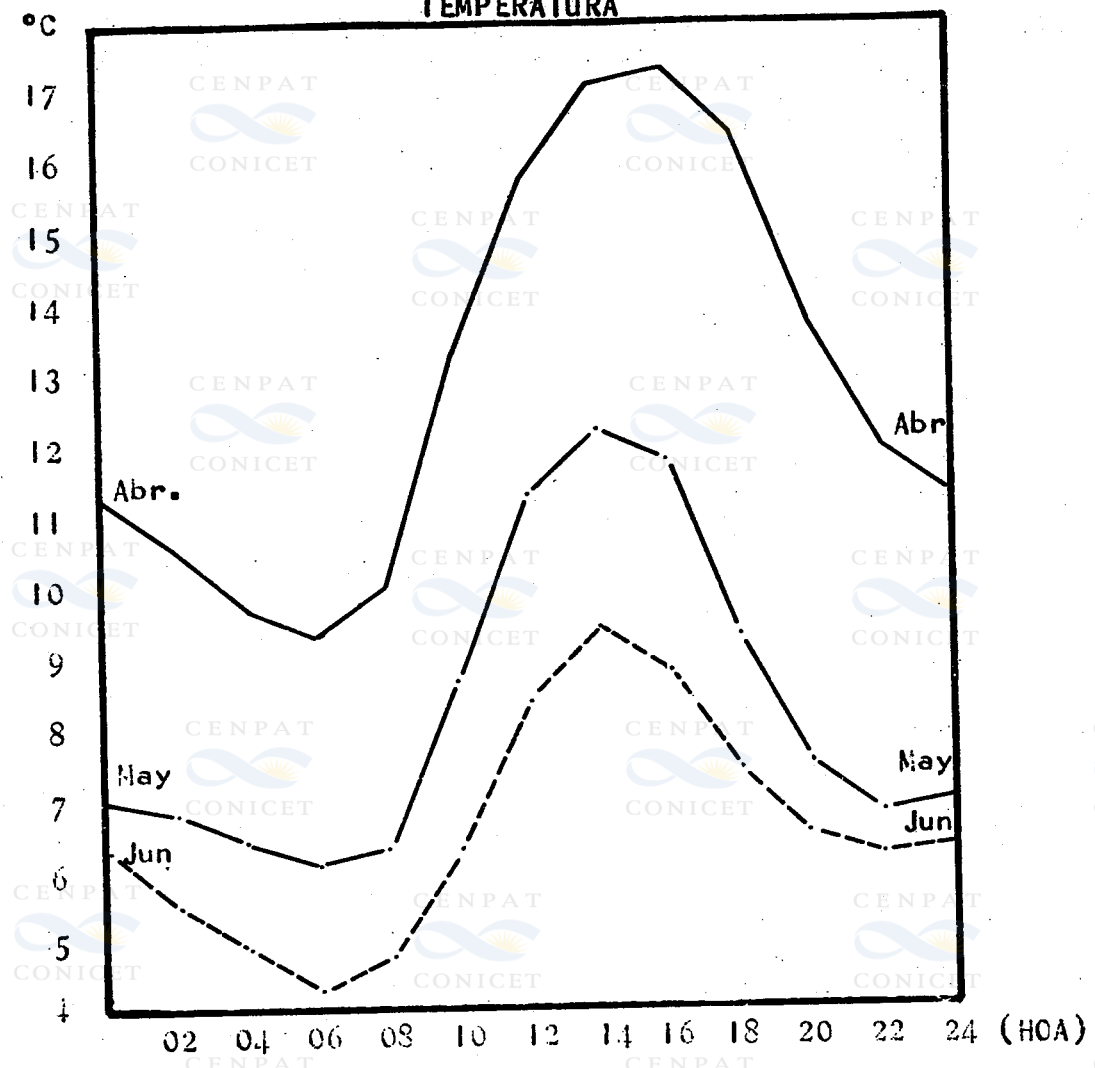
TEMPERATURA



HUMEDAD

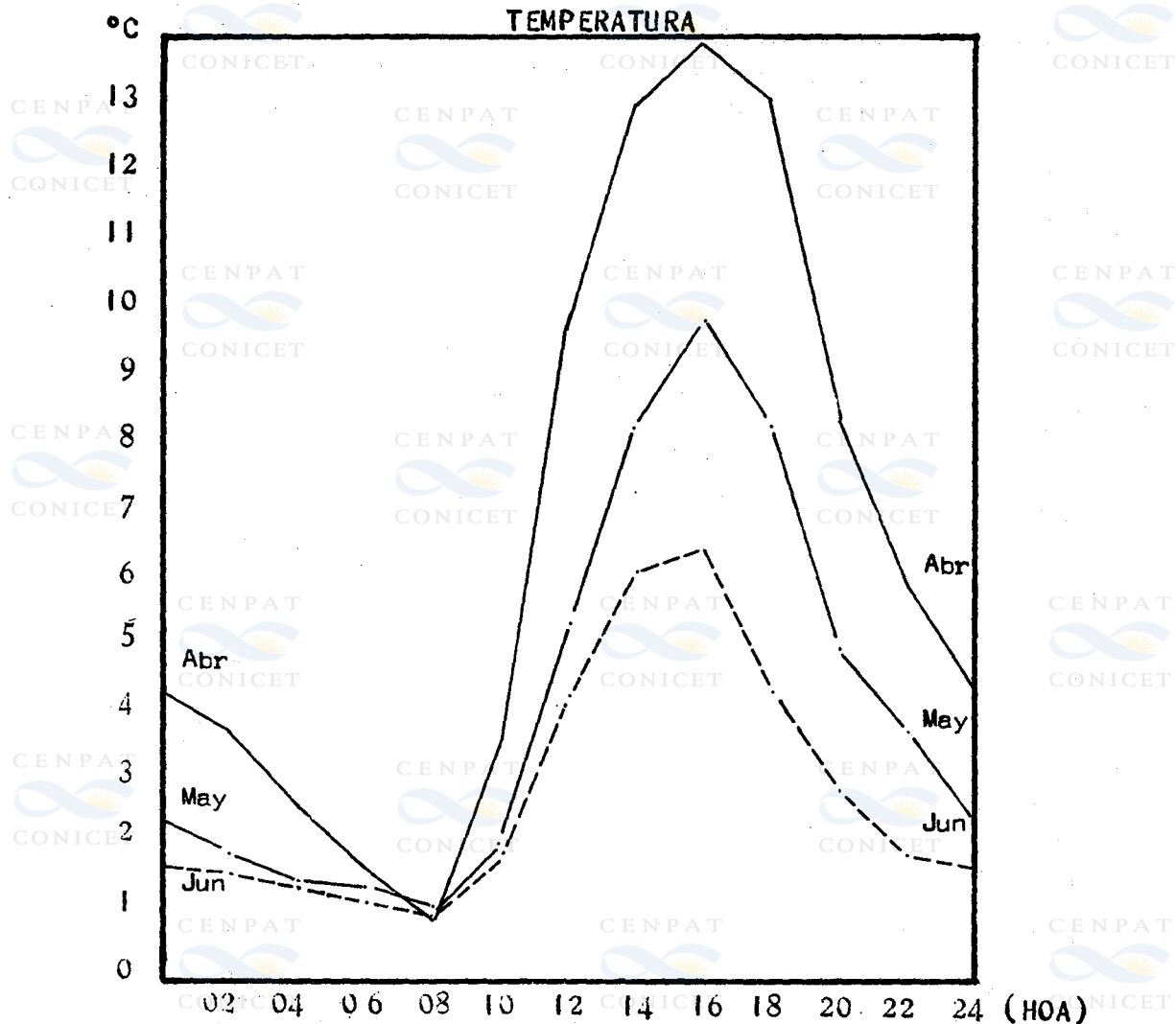


LA ISABEL
TEMPERATURA

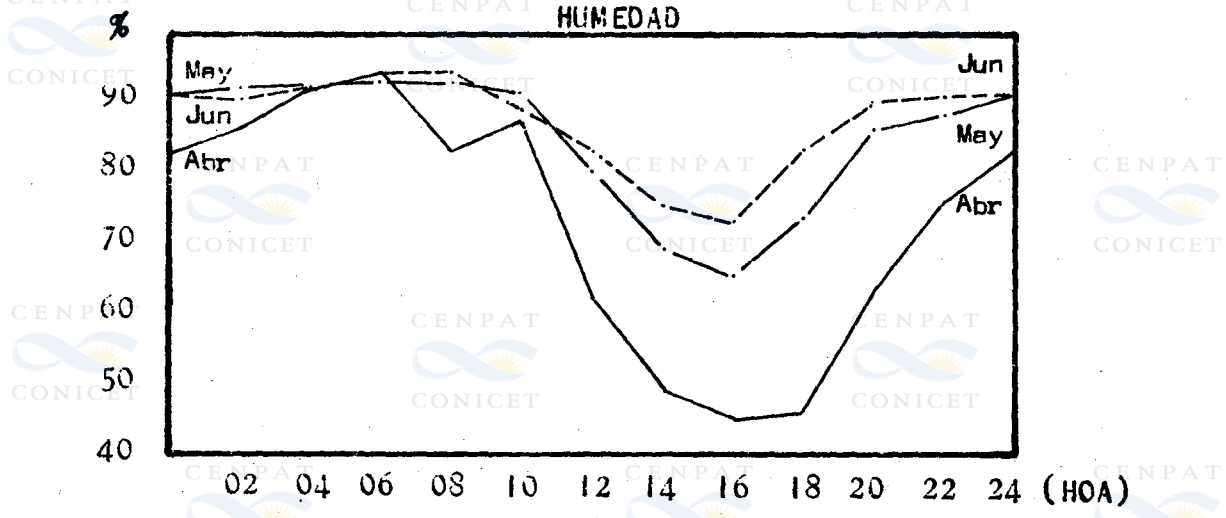


LAGO CHOLILA

TEMPERATURA

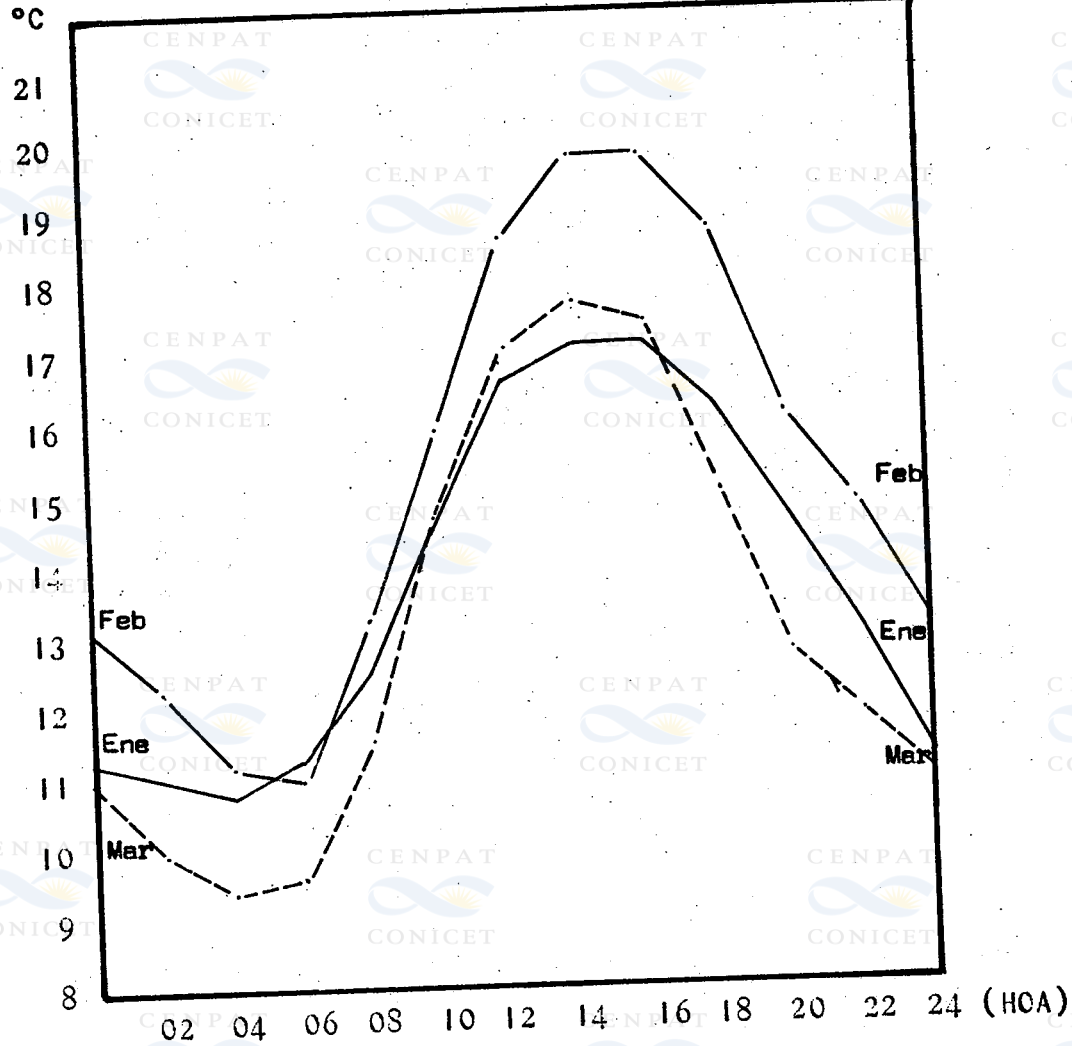


HUMEDAD

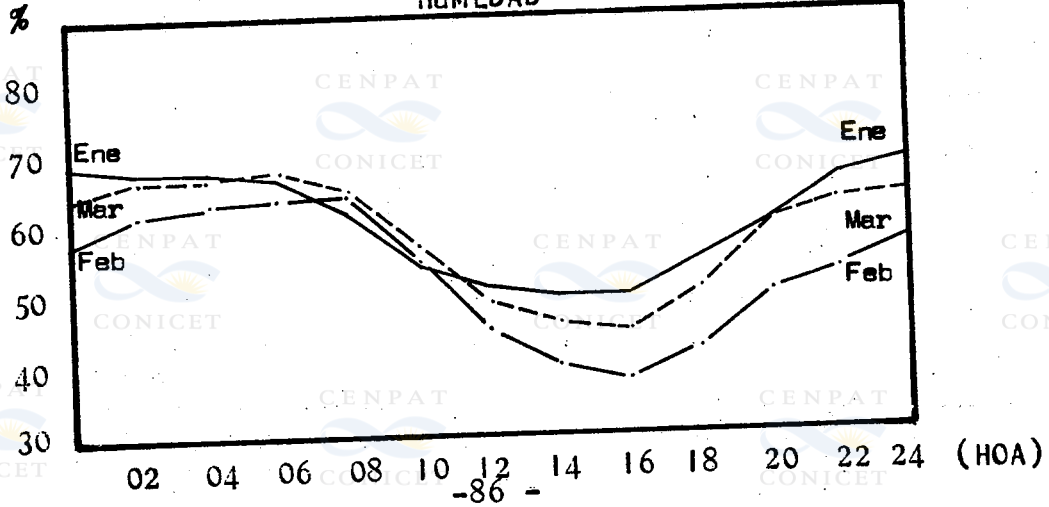


LA MACIEGA

TEMPERATURA

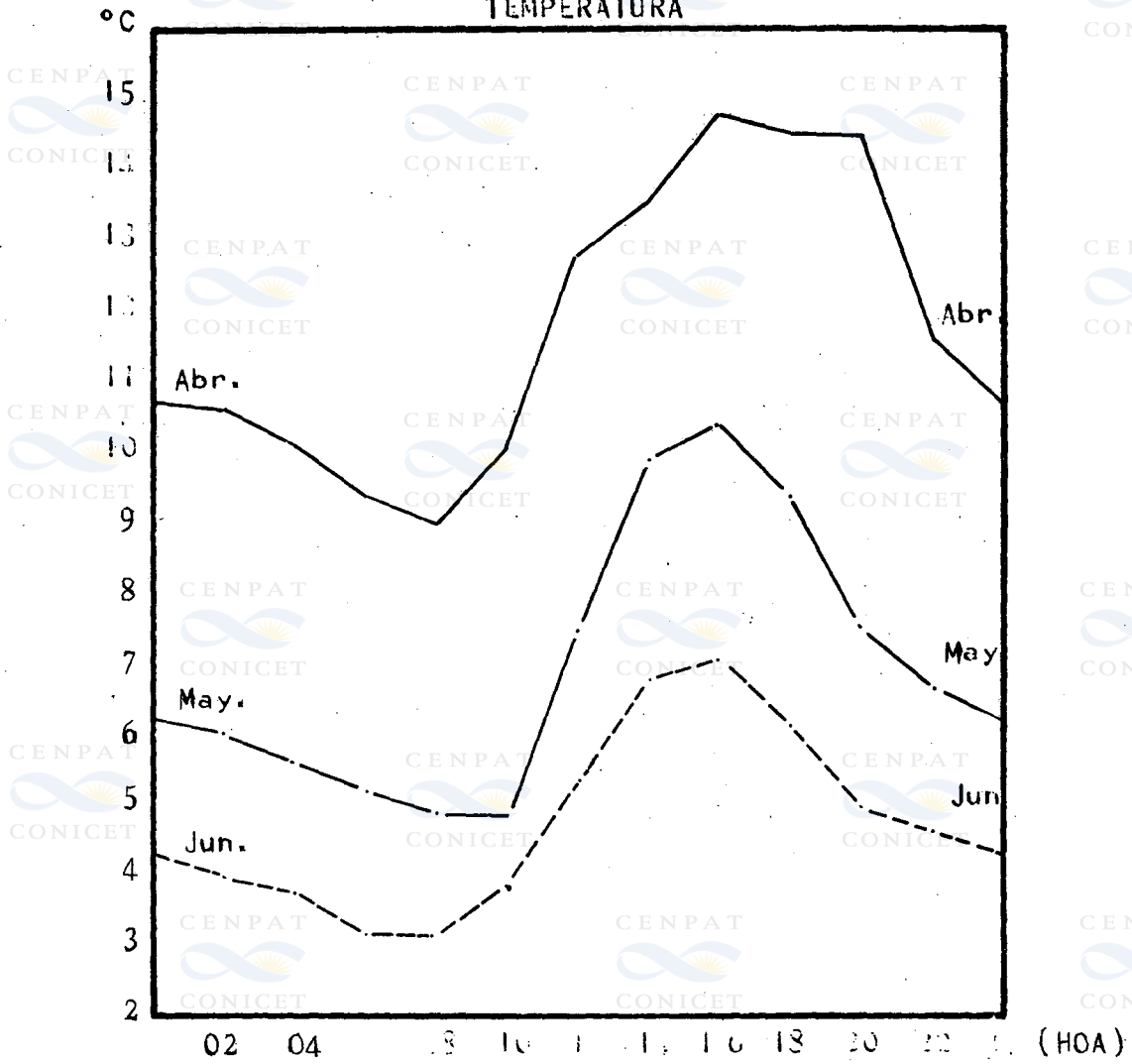


HUMEDAD

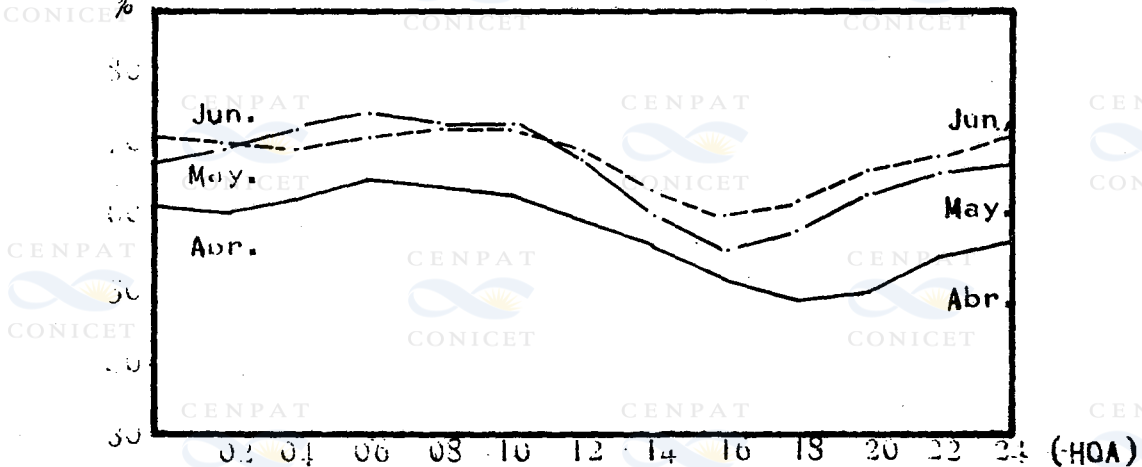



LA MACIEGA

TEMPERATURA

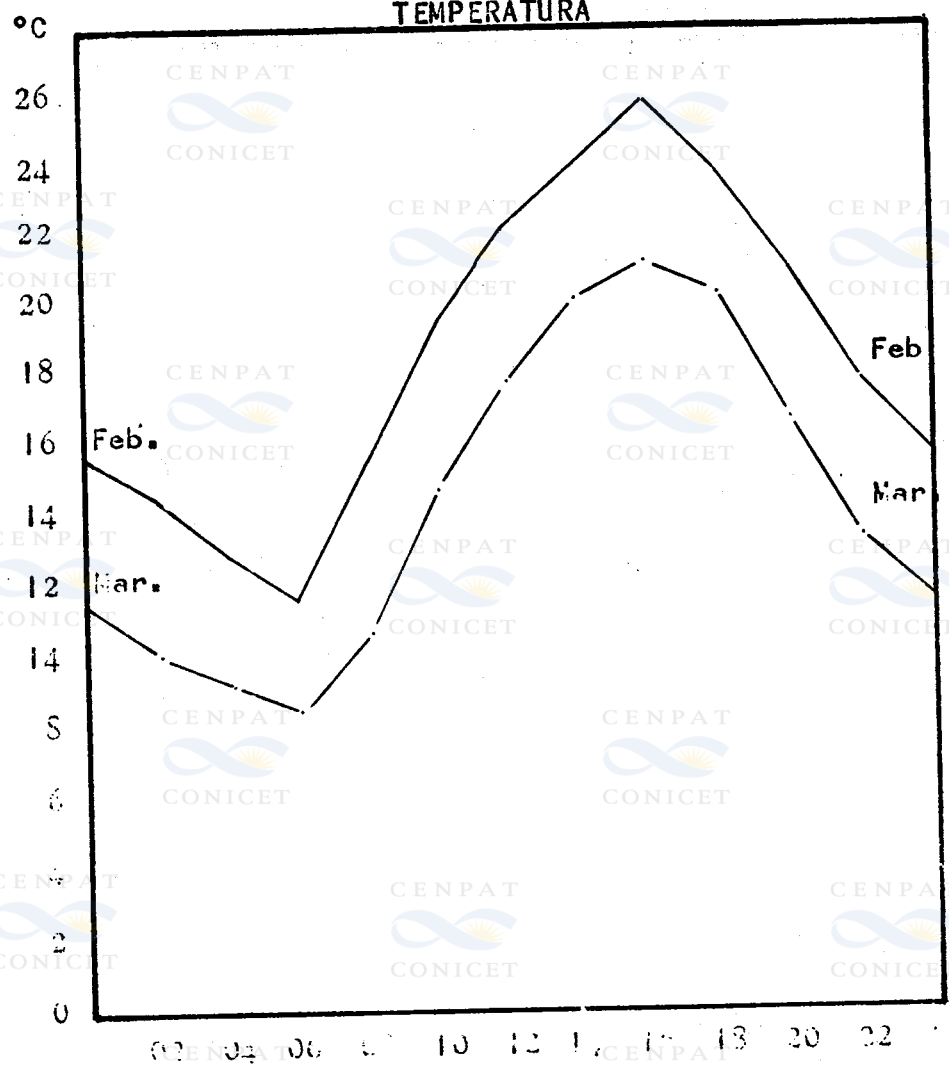


HUMEDAD





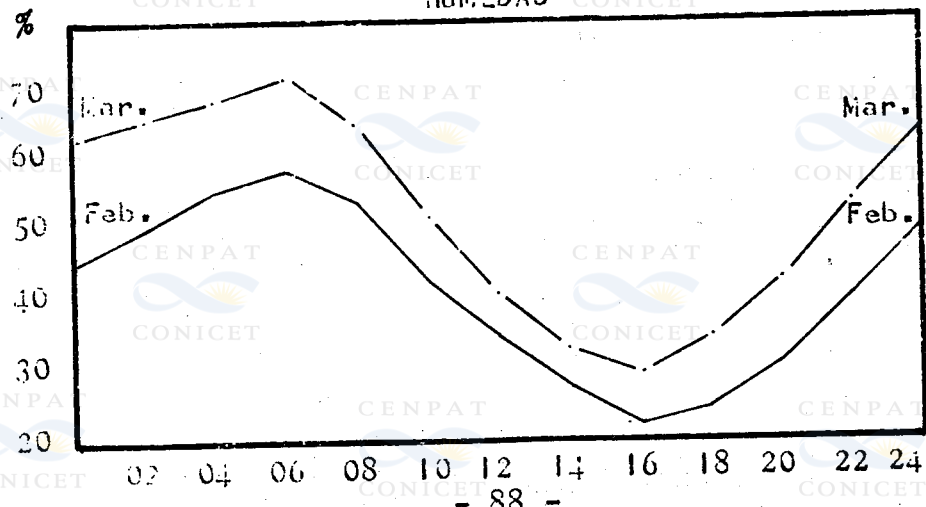
LAS CHAPAS
TEMPERATURA



(HCA)



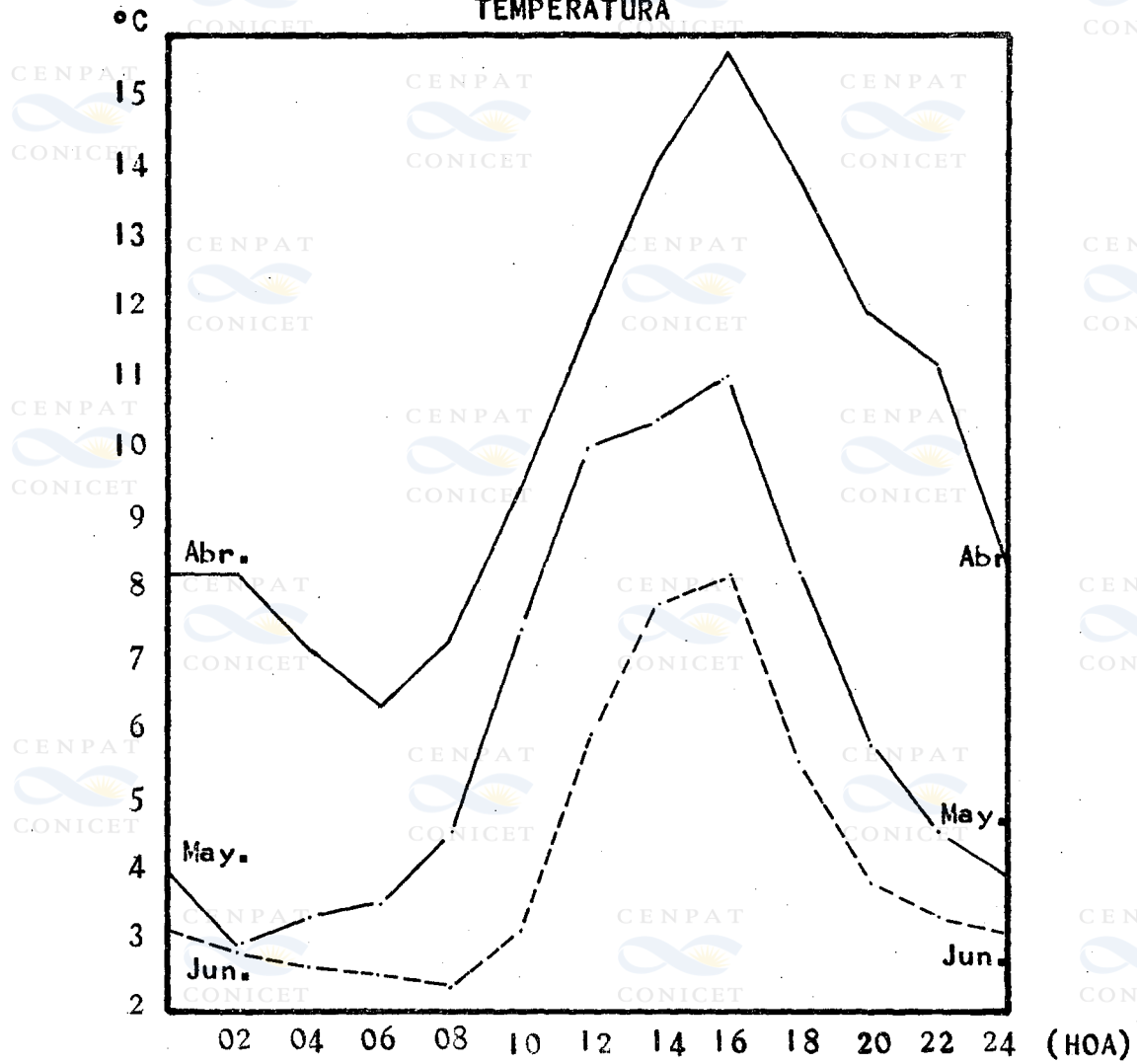
HUMEDAD



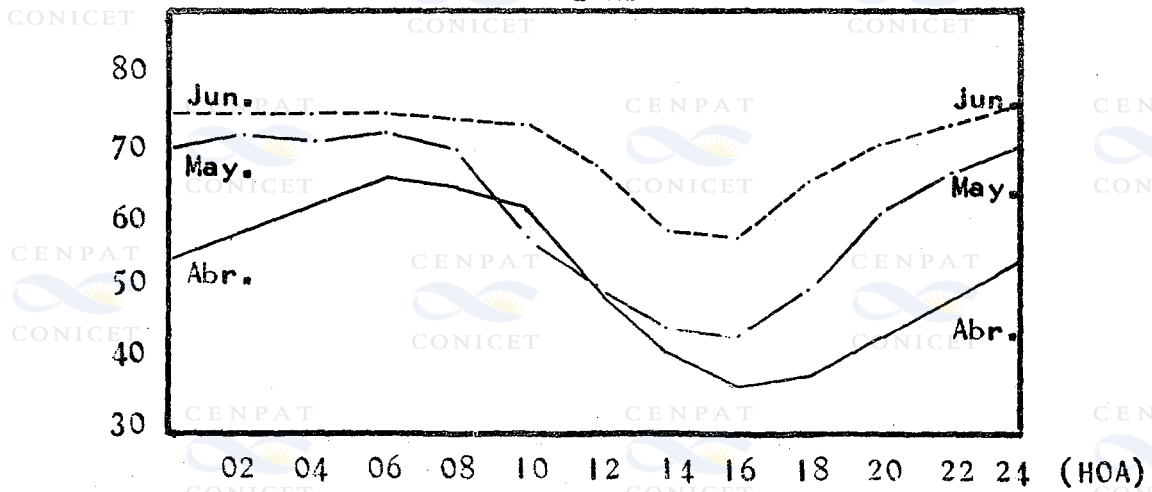
(HOA)



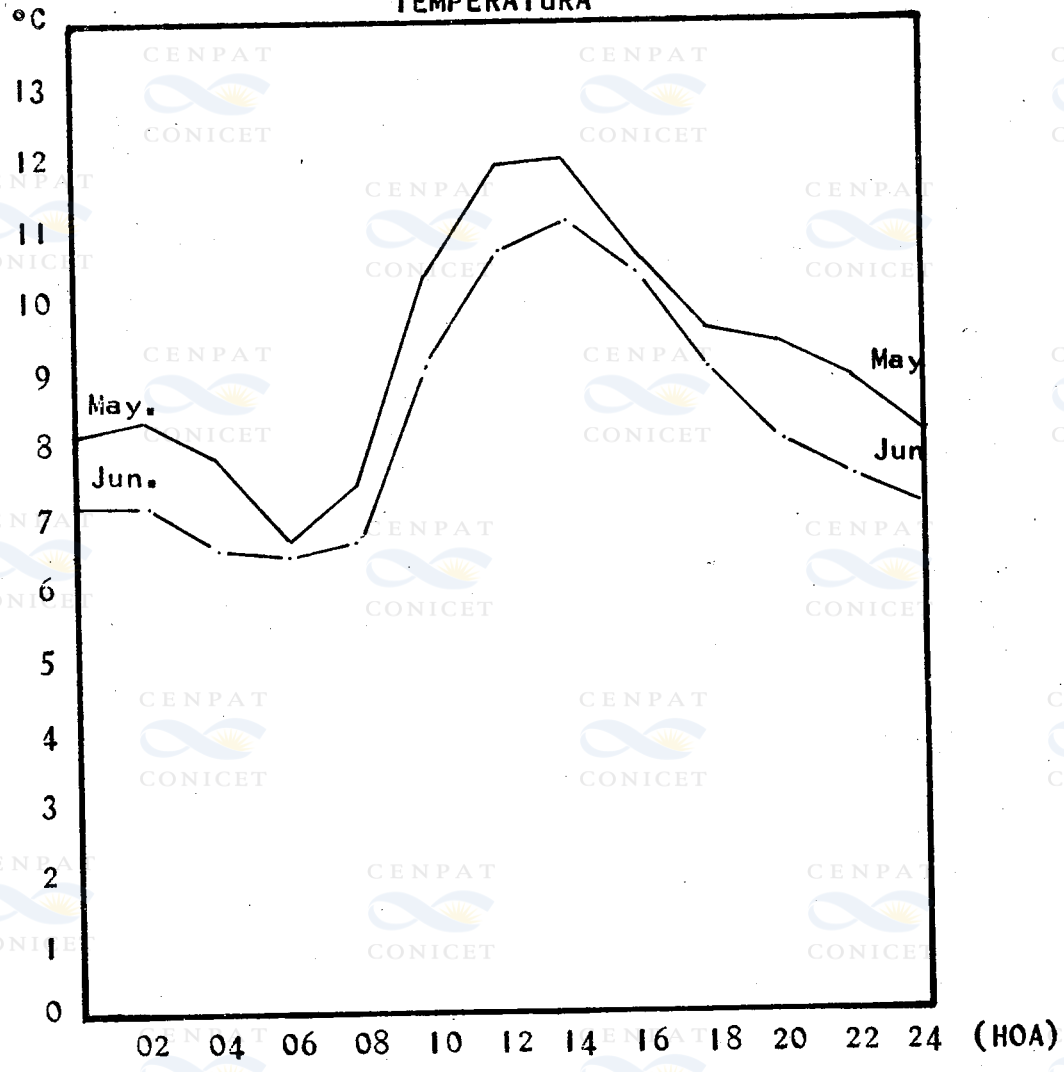
LAS CHAPAS
TEMPERATURA



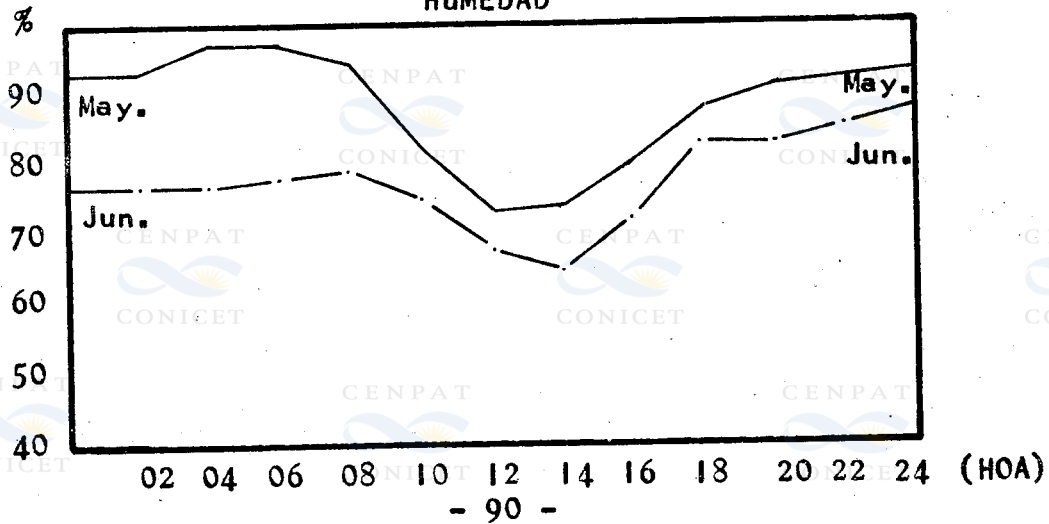
HUMEDAD



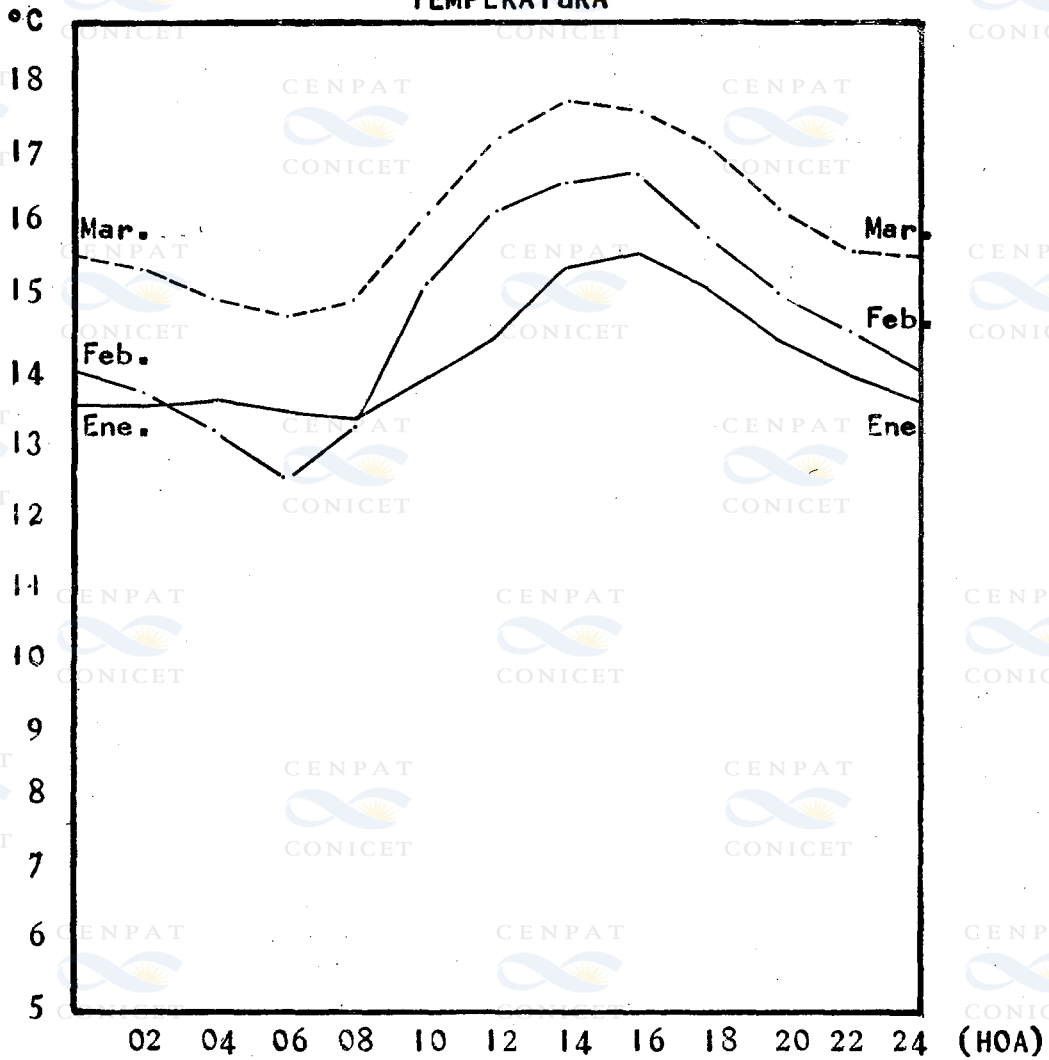
PUNTA LOMA
TEMPERATURA



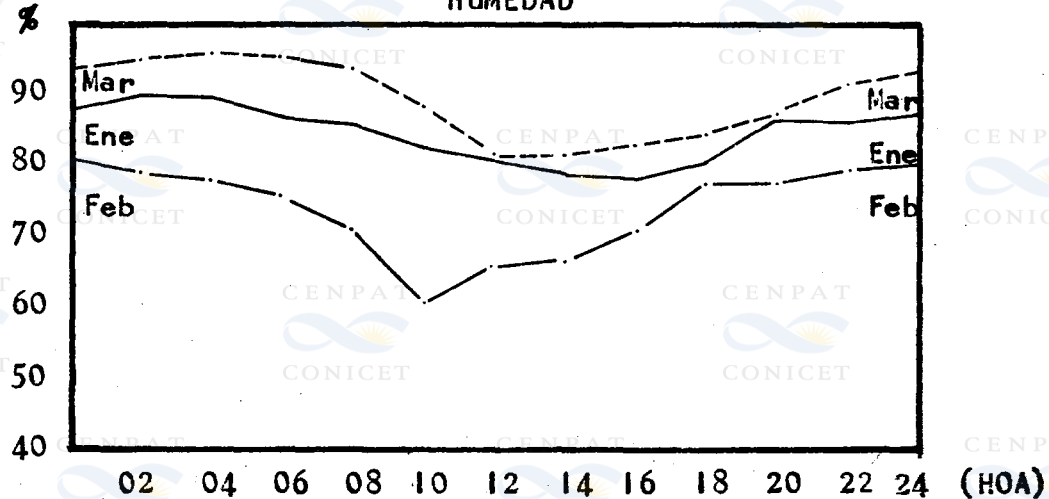
HUMEDAD



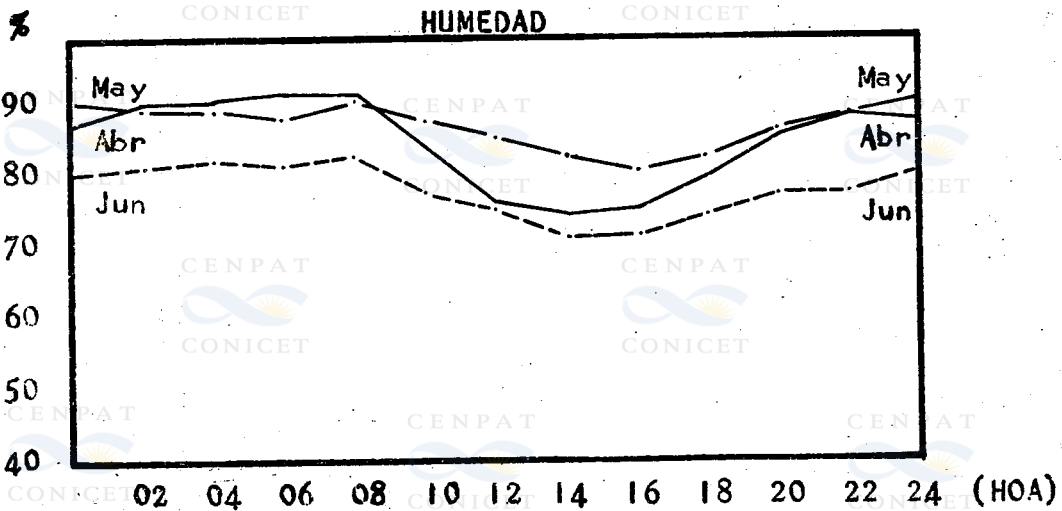
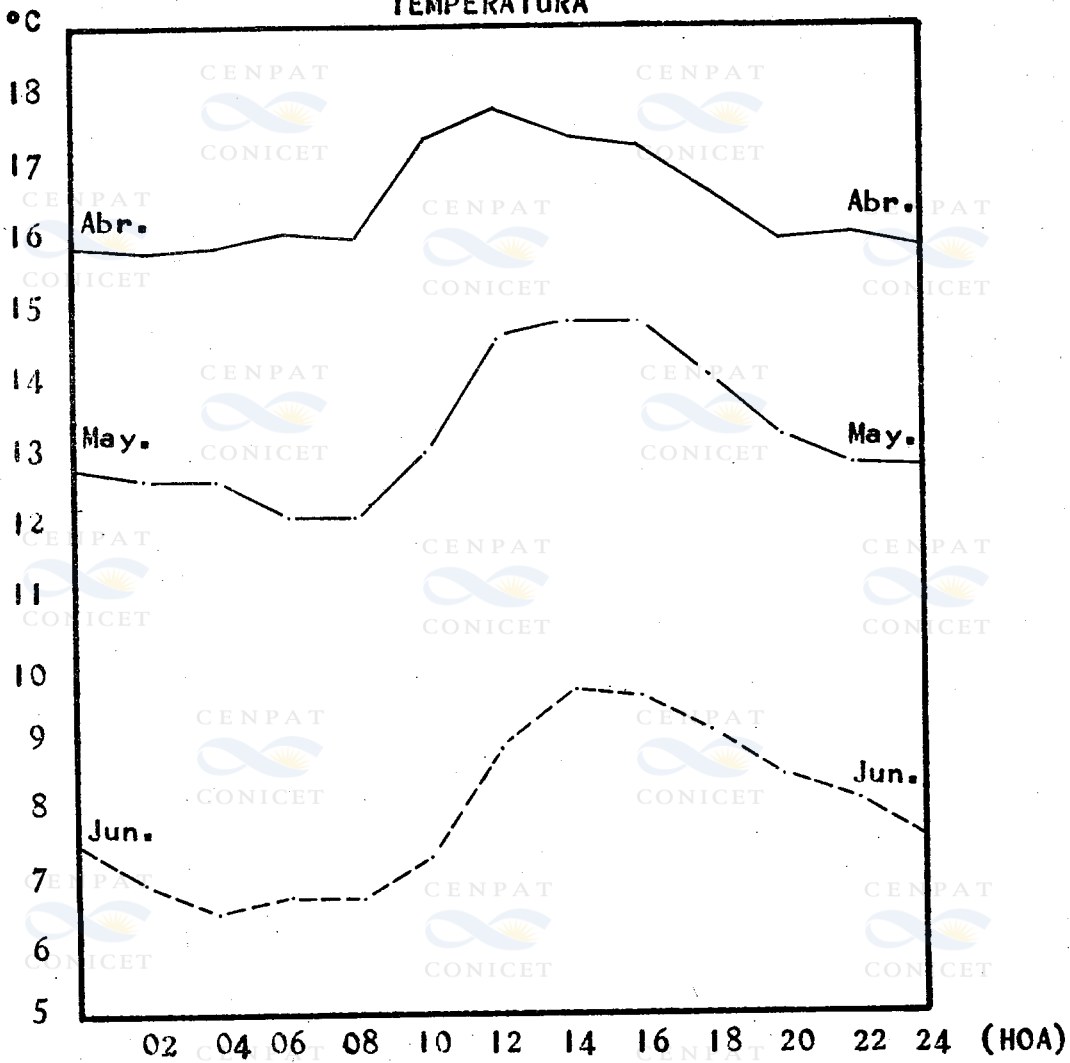
PUNTA NORTE
TEMPERATURA



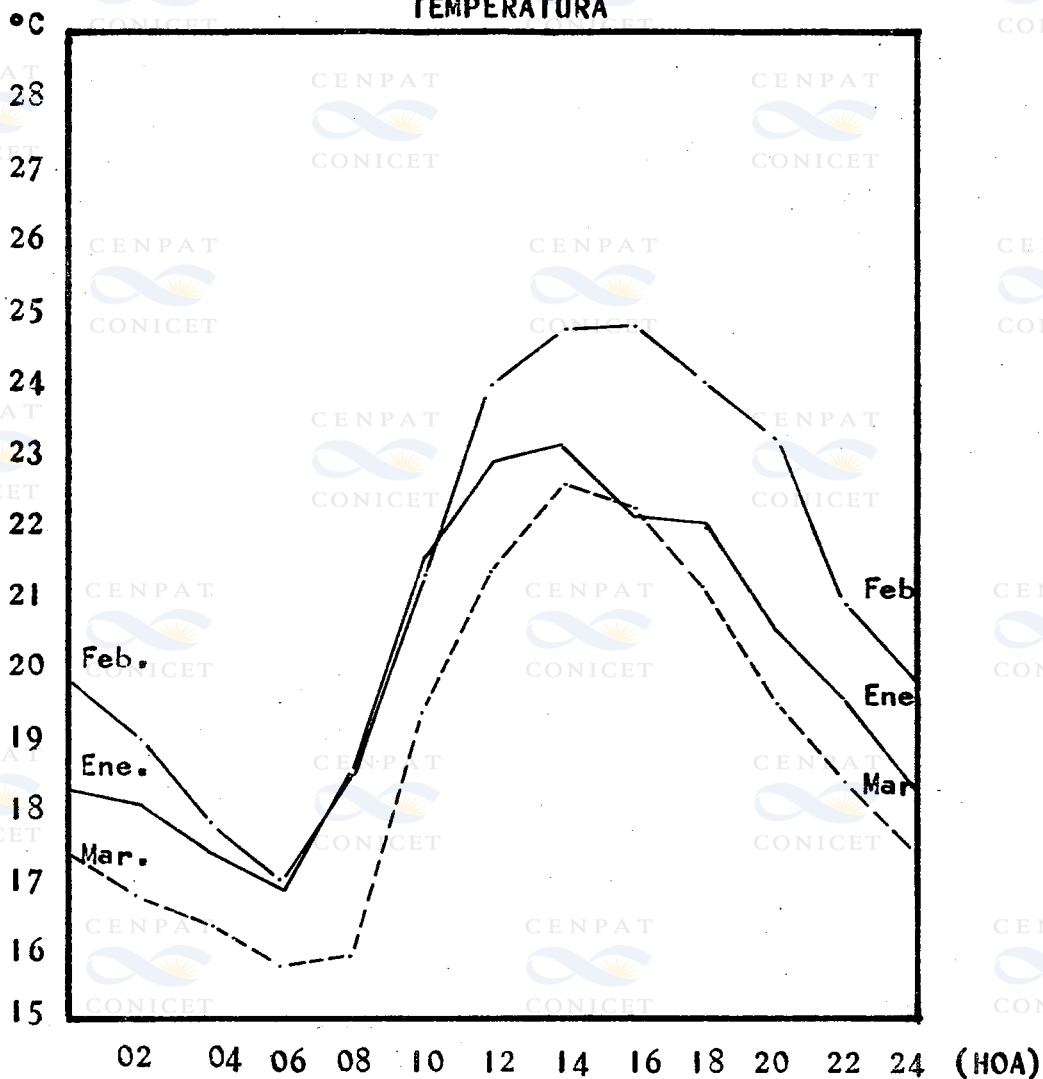
HUMEDAD



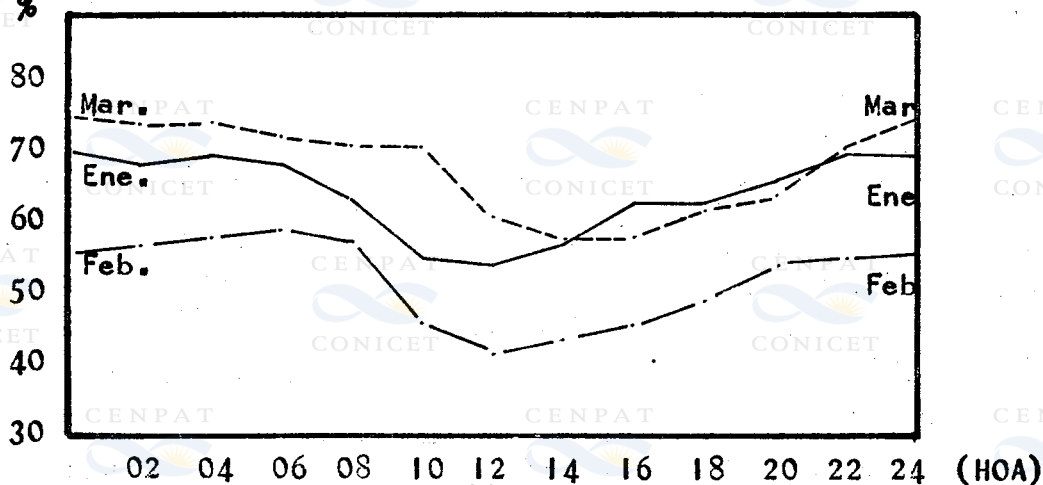
PUNTA NORTE
TEMPERATURA



PUERTO MADRYN
TEMPERATURA

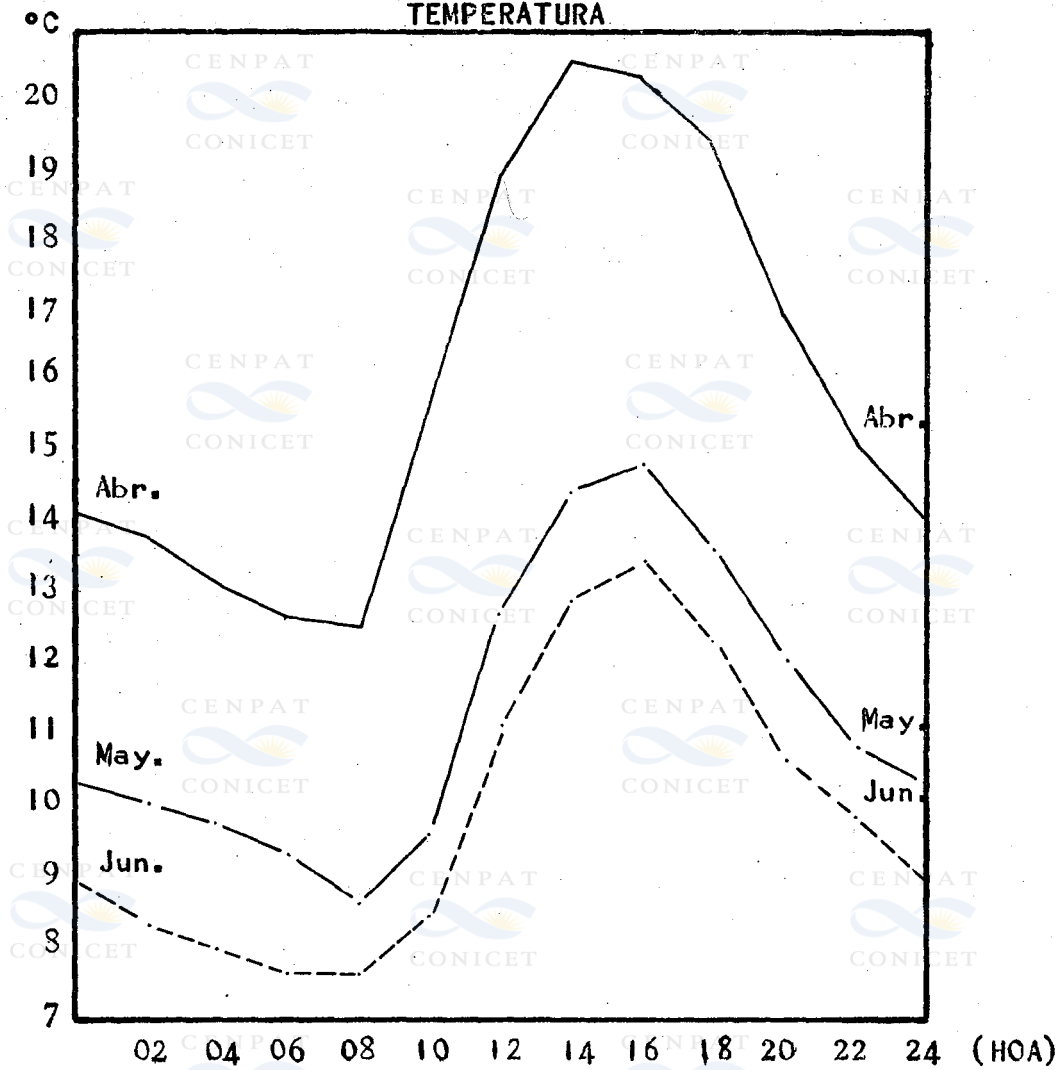


HUMEDAD

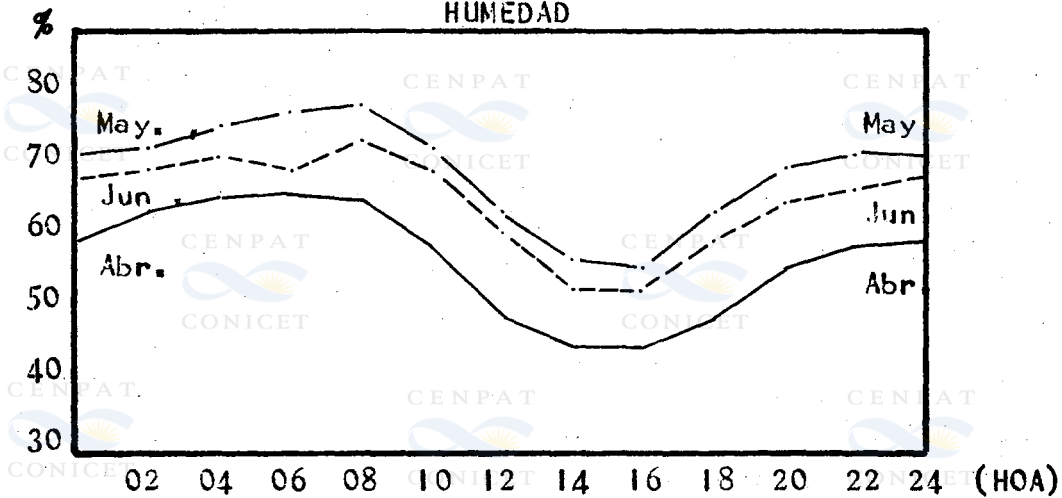


PUERTO MADRYN

TEMPERATURA



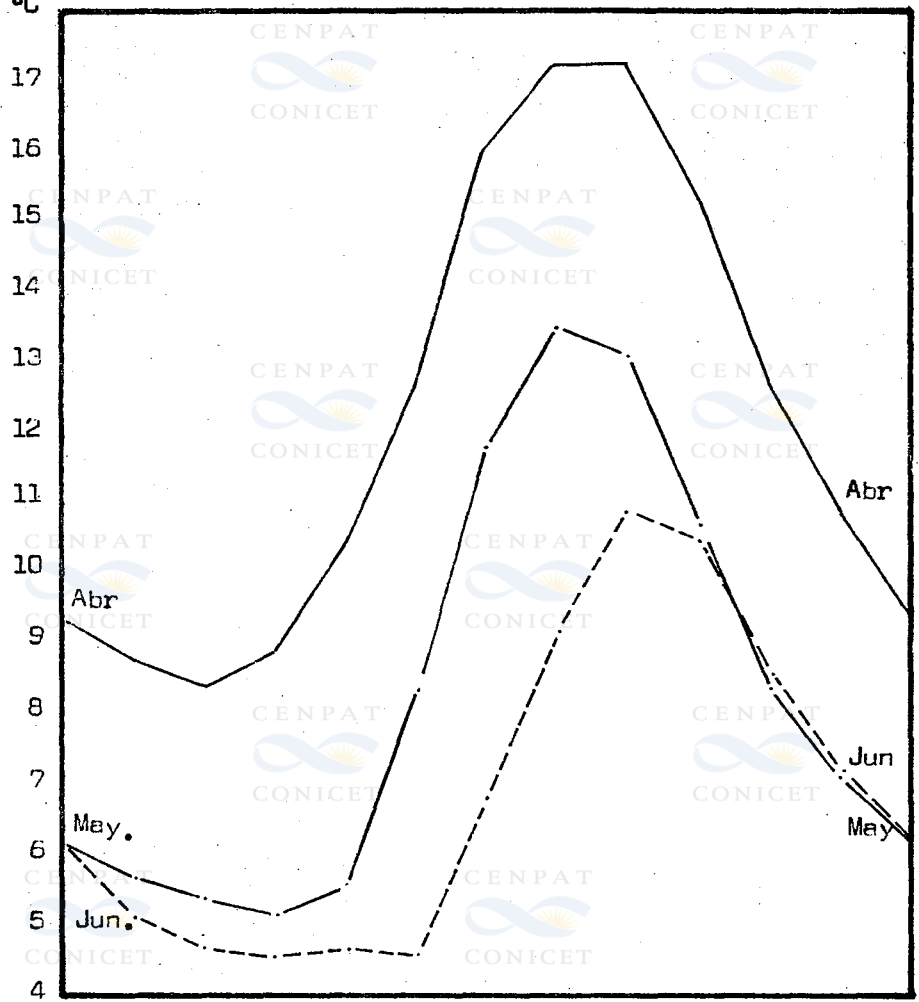
HUMEDAD




TELSEN

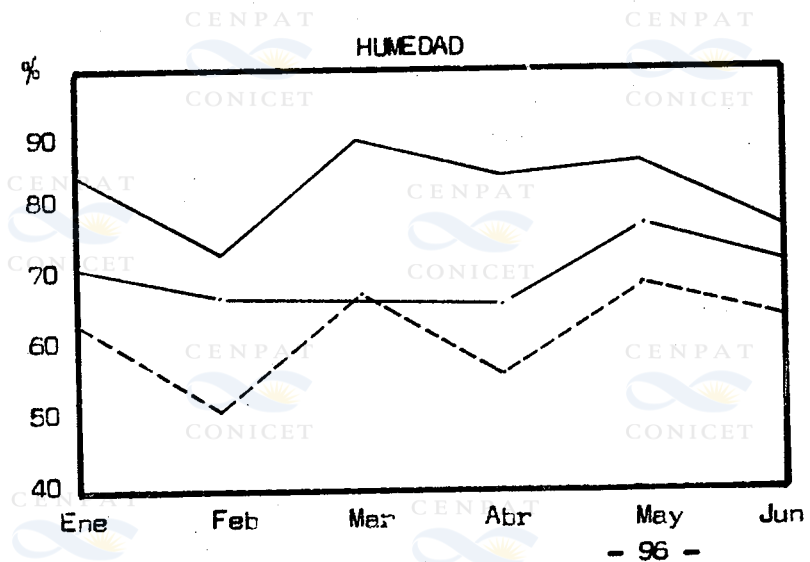
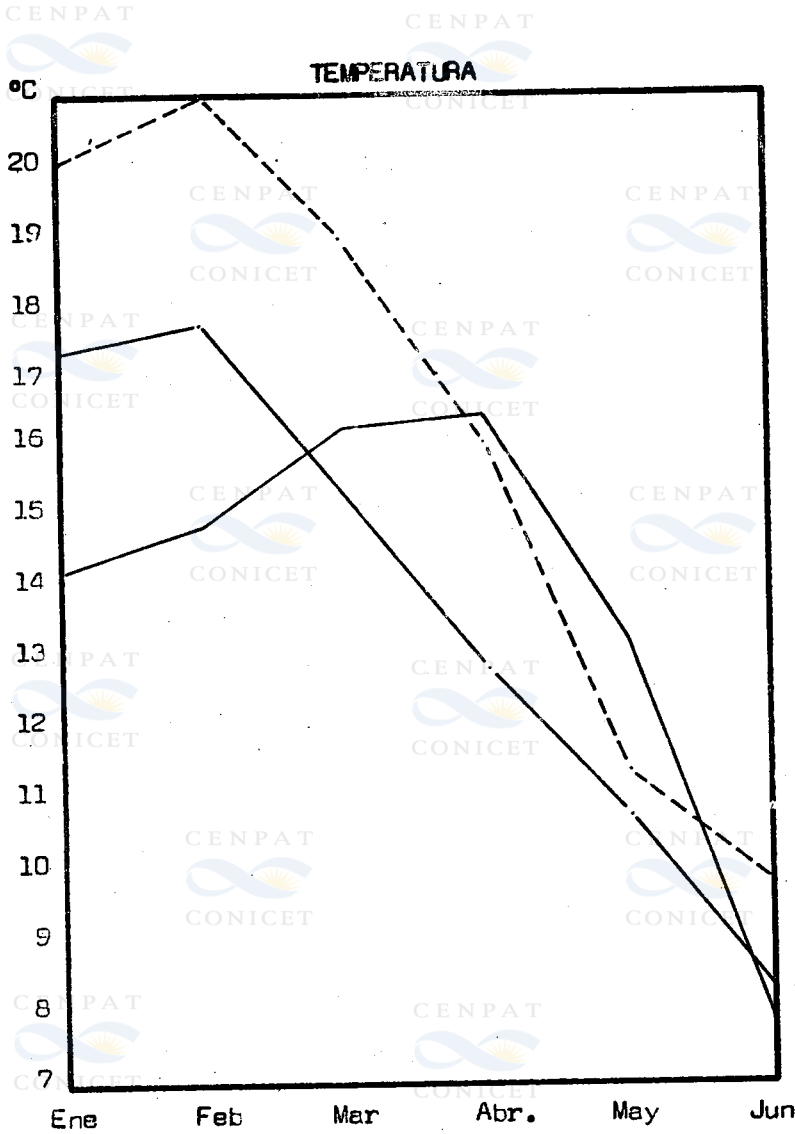
°C

TEMPERATURA

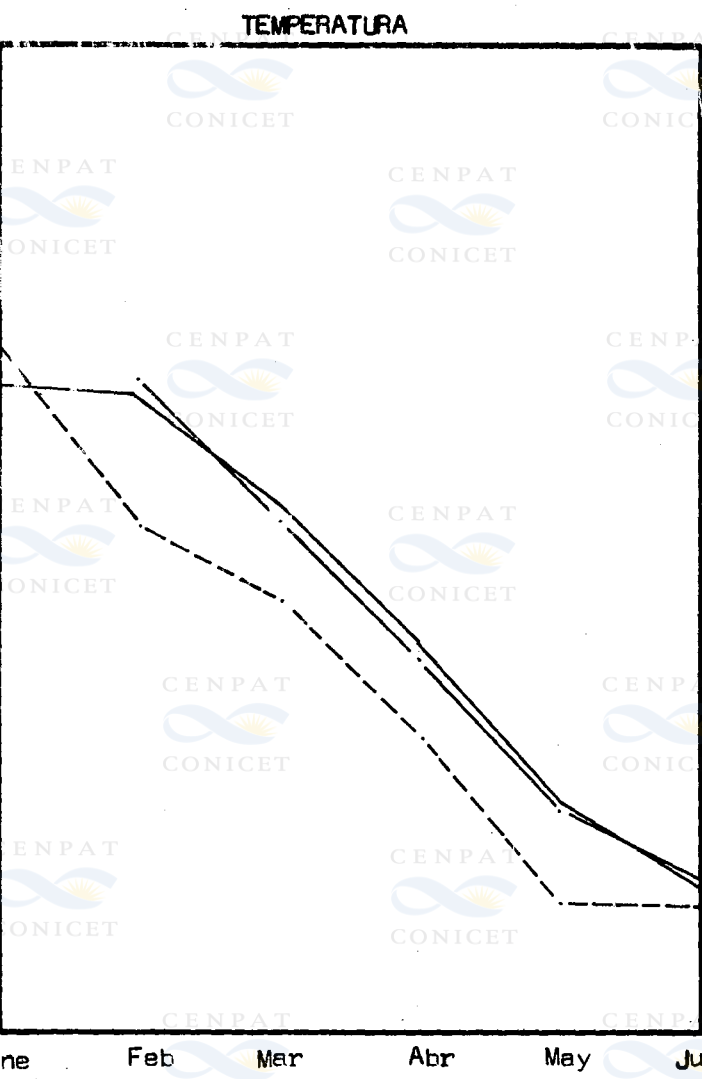


HUMEDAD





Punta Norte ———
 Isla de los pajaros - - - -
 Puerto Madryn - · - · -



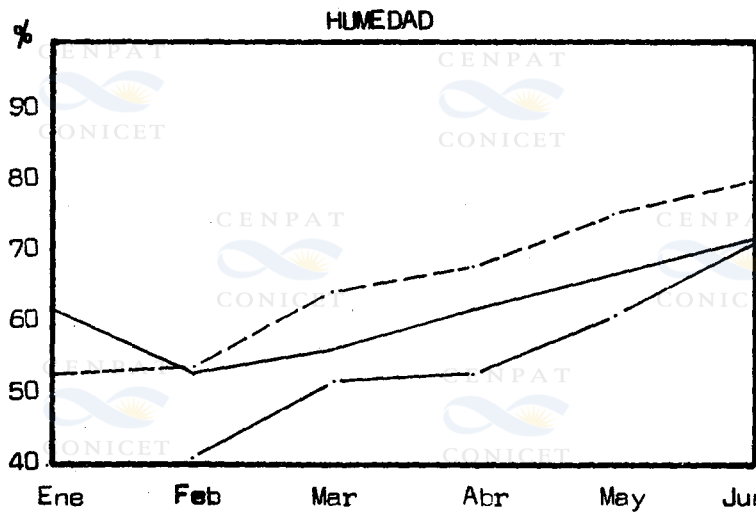
GAIMAN

LAS CHAPAS

CUSHAMEN

— T

—

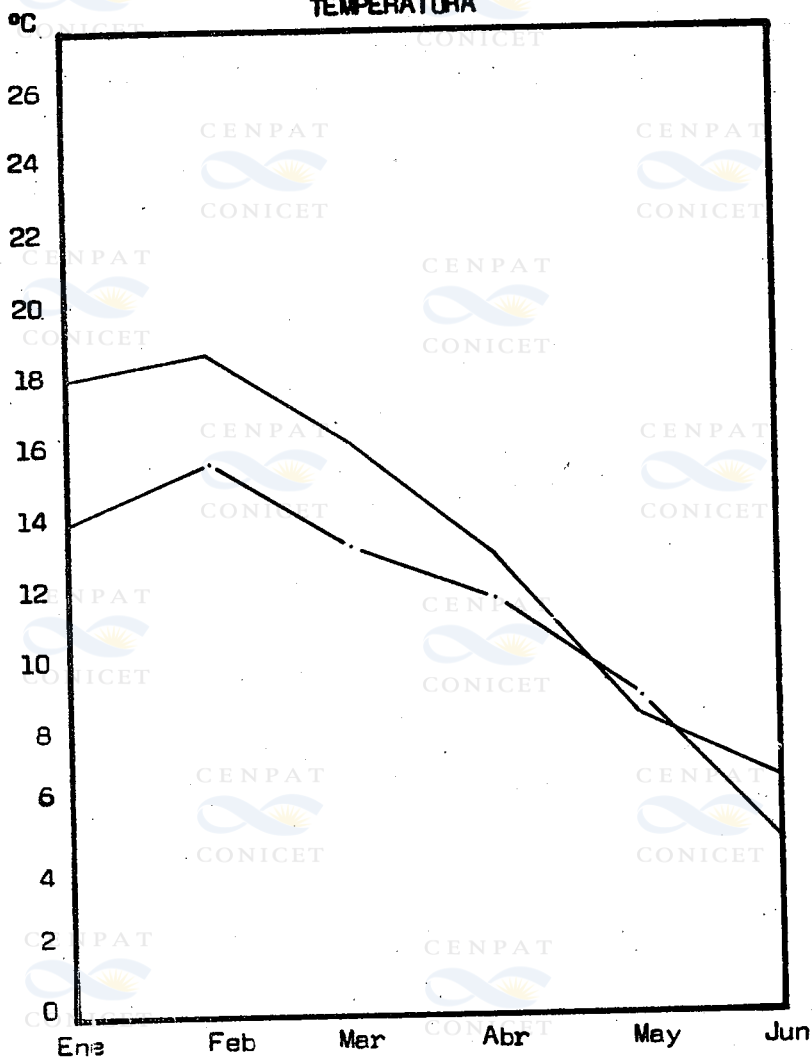


CENPAT

CENPAT

CENPAT

TEMPERATURA



CONICET

CENPAT
CONICET

CENPAT
CONICET

CENPAT
CONICET

CENPAT
CONICET

CENPAT
CONICET

CENPAT
CONICET

CENPAT
CONICET

CENPAT
CONICET

CENPAT
CONICET

CENPAT
CONICET

CENPAT
CONICET

CENPAT
CONICET

CENPAT
CONICET

CENPAT
CONICET

CENPAT
CONICET

CENPAT
CONICET

CENPAT
CONICET

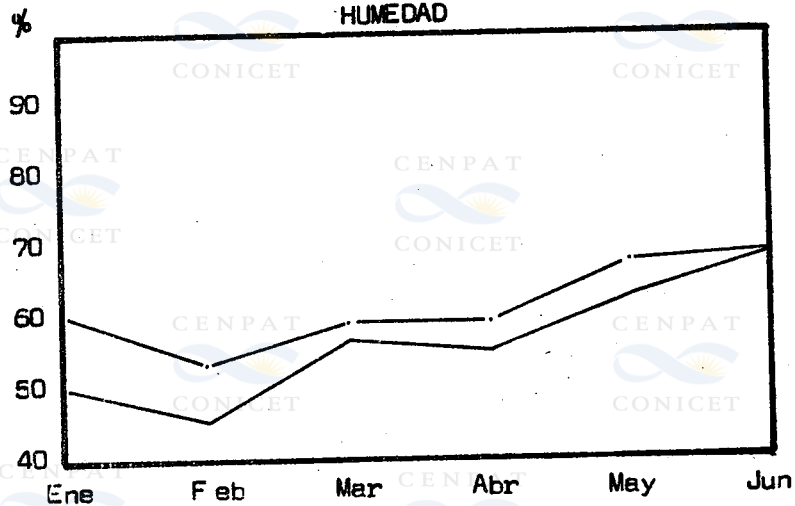
CENPAT
CONICET

CENPAT
CONICET

CENPAT
CONICET

LA ISABEL

HUMEDAD



LA MACIEGA

CENPAT
CONICET

CENPAT
CONICET

CENPAT
CONICET

CENPAT
CONICET

CENPAT
CONICET

CENPAT
CONICET

CENPAT
CONICET

CENPAT
CONICET

CENPAT
CONICET

CENPAT
CONICET

CENPAT
CONICET

CENPAT
CONICET

- 98 -


CENPAT
CONICET

CENPAT
CONICET

CENPAT
CONICET



CLISHAMEN




Ene. Feb. Mar. Abr. May. Jun. Meses





m.m.



Ene.

Feb. Mer.

Abr.

May

Jun

Meses



EL MAITEN

Feb.

Mar.


May.

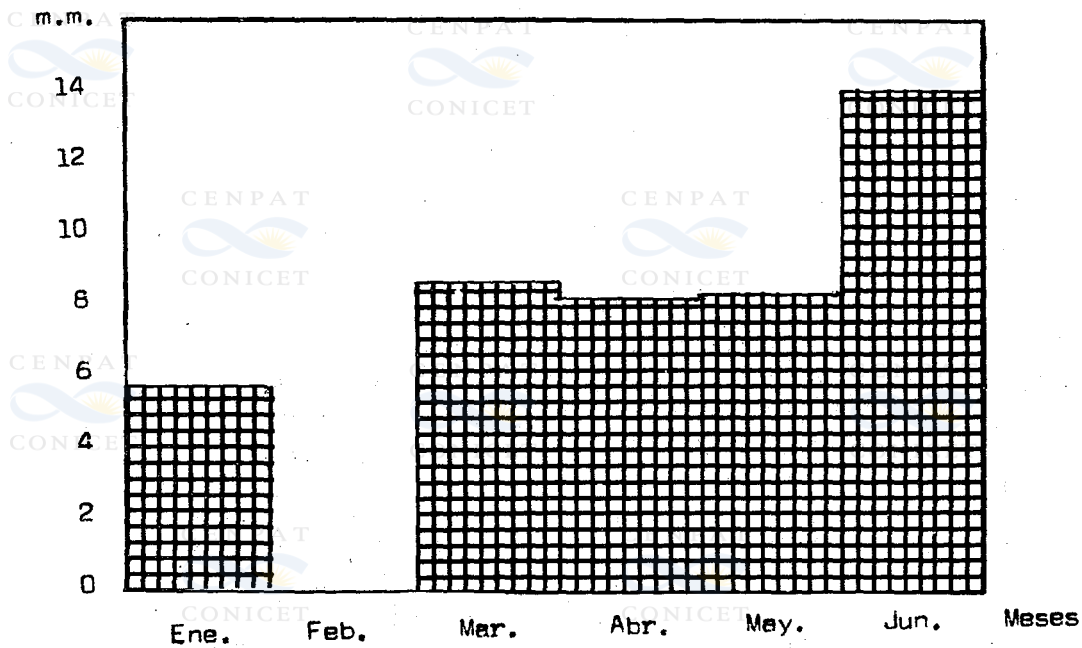
Jun.

Meses

n.m.


60
55
50
45
40
35
30
25
20
15
10
5





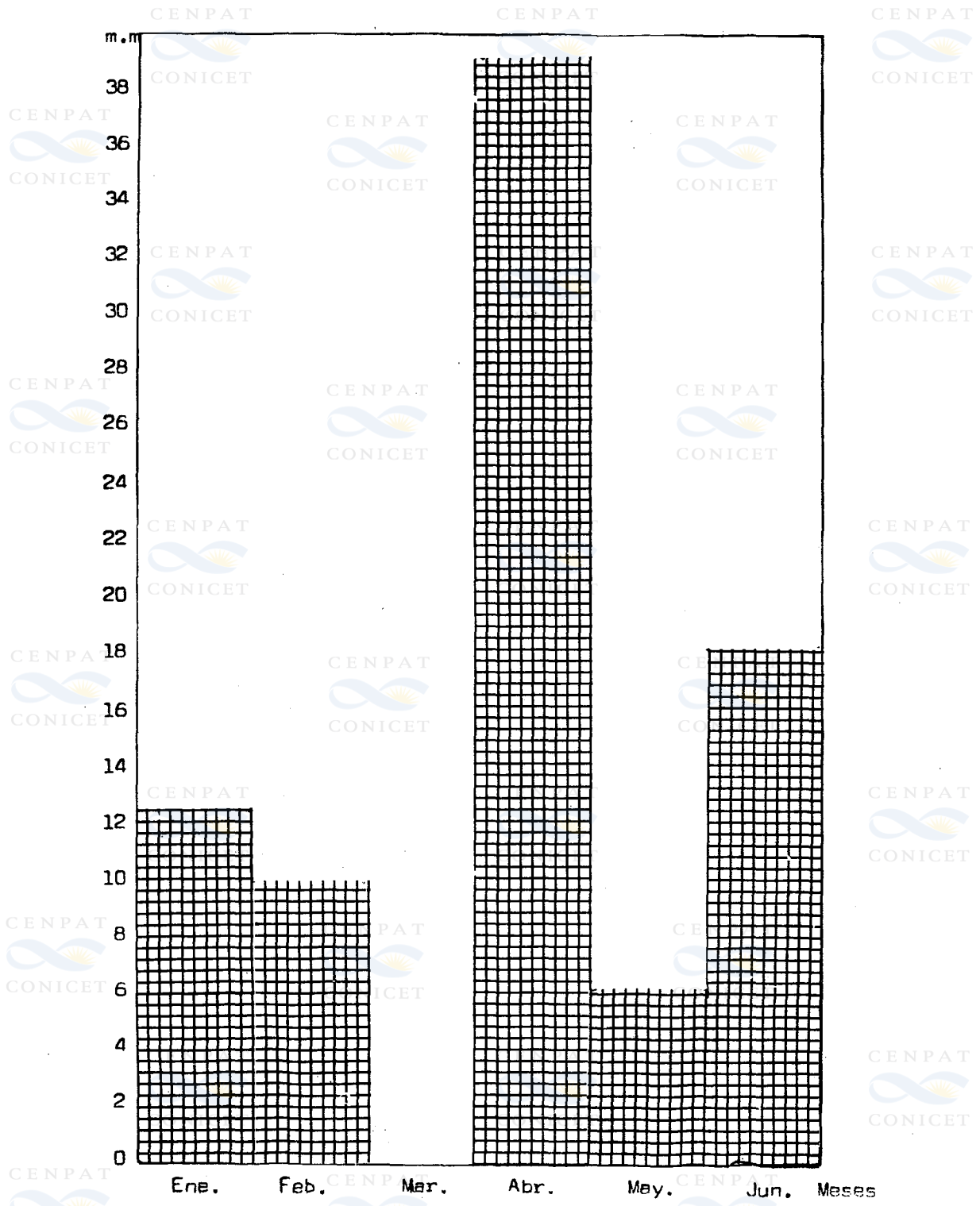


GUALJAINA



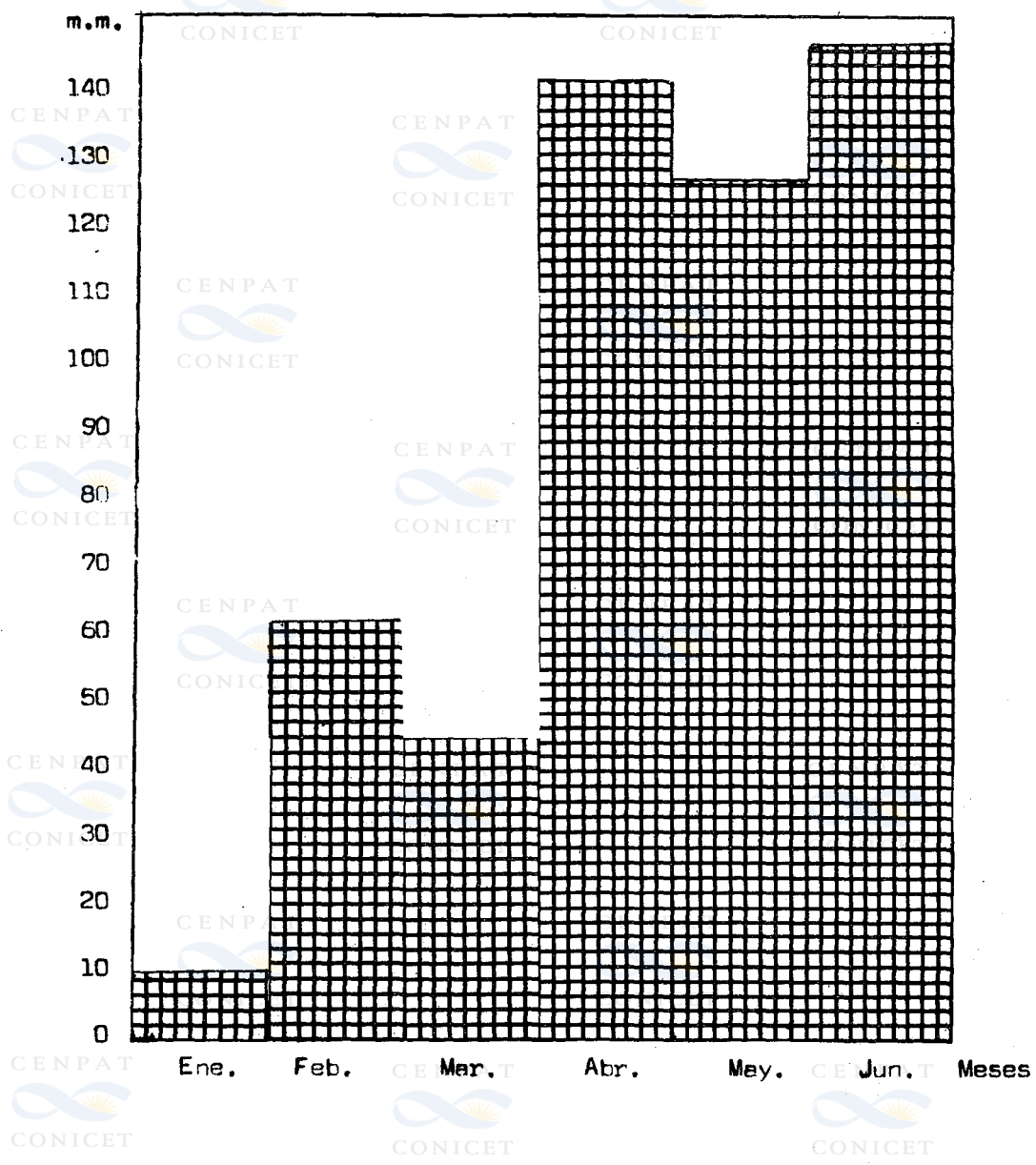
Ene. Feb. Mar. Abr. May. Jun. Meses








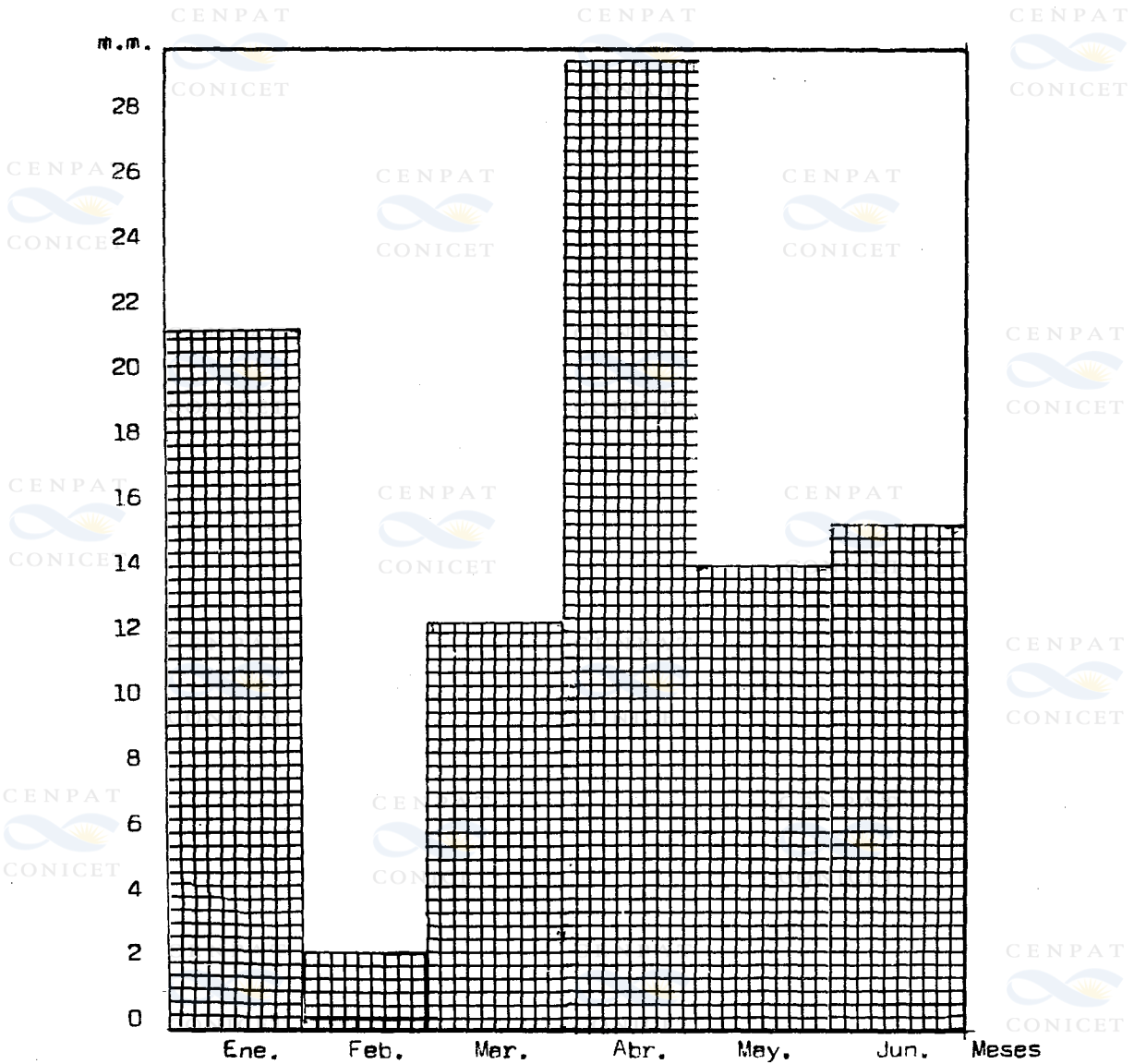
LAGO CHOLILA

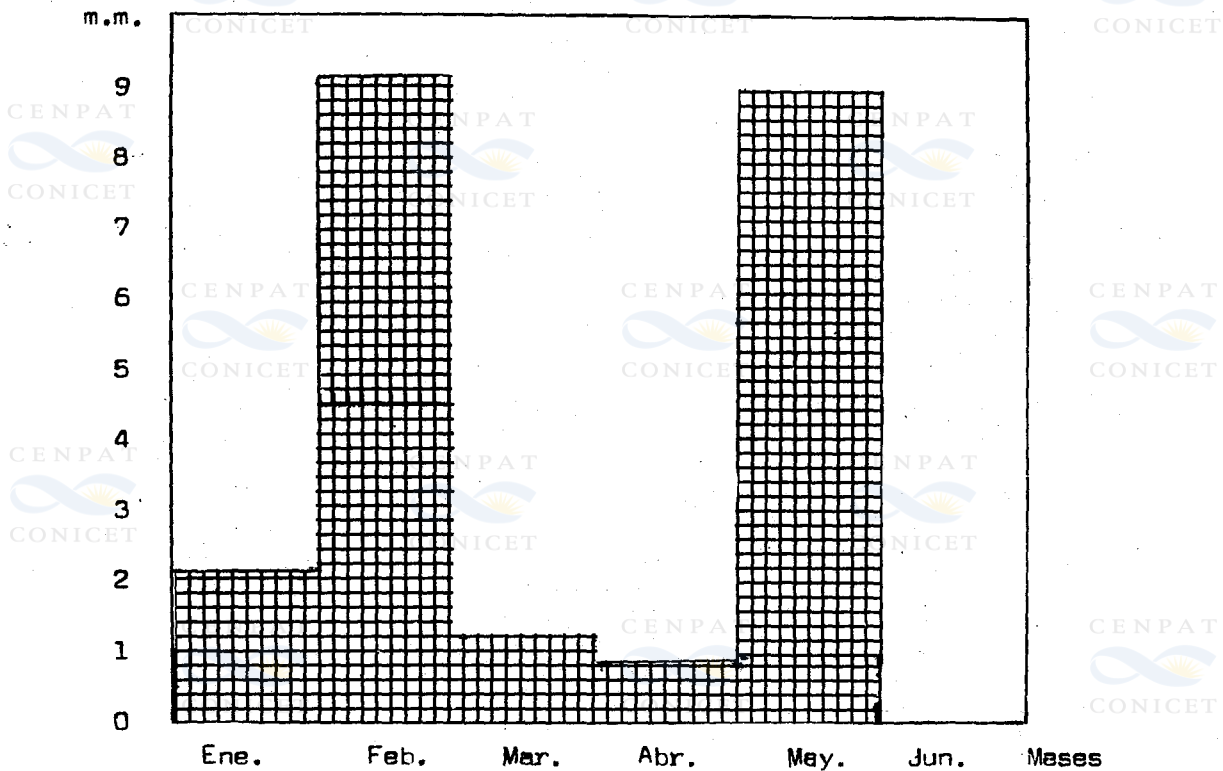




LA MACIEGA

m.m.





CENPAT
CONICET

CENPAT
CONICET

CENPAT
CONICET

CENPAT
CONICET

LOS ALTARES
CENPAT
CONICET

CENPAT
CONICET

CENPAT
CONICET

CENPAT
CONICET

CENPAT
CONICET

CENPAT
CONICET

CENPAT
CONICET

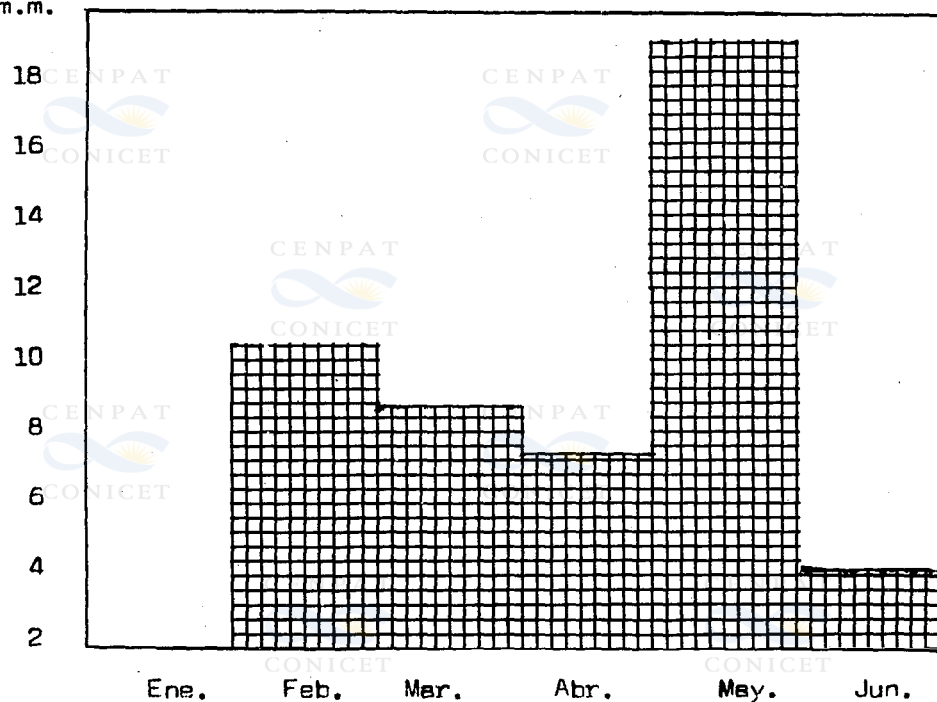
CENPAT
CONICET

CENPAT
CONICET

CENPAT
CONICET

CENPAT
CONICET

m.m.



CENPAT
CONICET

CENPAT
CONICET

CENPAT
CONICET

CENPAT
CONICET

CENPAT
CONICET

CENPAT
CONICET

CENPAT
CONICET

CENPAT
CONICET

CENPAT
CONICET



m.m.

22

20

18

16

14

12

10


8

6

4

2

0



Ene.

Feb.

Mar.

Abr.

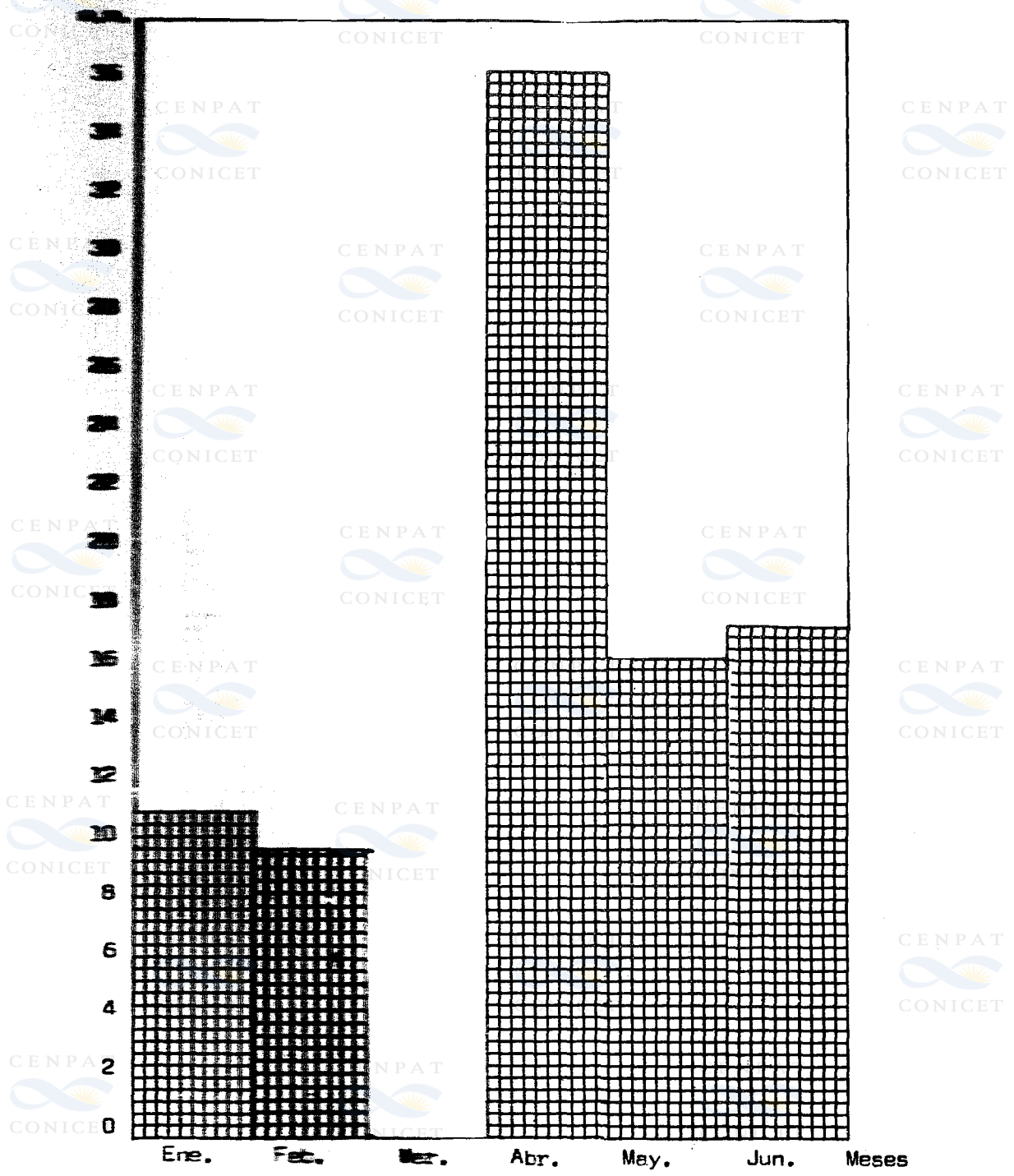
May.

Jun.

Meses



PUNTA NORTE





CENPAT
CONICET **PUERTO MADRYN**

